

© தமிழ்நாடு அரசு தொல்பொருள் ஆய்வுத்துறை



திருத்துறைப்பூண்டிக் கல்வெட்டுகள்

H17.7095482

ரமக

பொறுப்பாசிரியர்

டாக்டர். இரா. நாகசாமி

விலை:

தமிழ்நாடு அரசு

தொல்பொருள் ஆய்வுத்துறை அச்சகத்தில்

அச்சிடப்பெற்றது

## முன்னுரை

தமிழ் நாட்டிலுள்ள கல்வெட்டுகள் அனைத்தையும் படியெடுத்து அச்சிடவேண்டும் என்ற தமிழ்நாடு அரசின் ஆணைக்கு இணங்க, இத்துறை தமிழகத்தின் எல்லா மாவட்டங்களிலுமுள்ள கல்வெட்டுகளையும் படியெடுத்துப் பதிப்பிக்கும் பணியில் ஈடுபட்டுள்ளது. இப்பணியின் முதல் கட்டமாகச் சென்னை மாவட்டக் கல்வெட்டுகள் படியெடுத்து அச்சிடப்பெற்றன. தொடர்ந்து கன்னியாகுமரி மாவட்டக் கல்வெட்டுகள் மூன்று பகுதிகளும், தருமபுரி மாவட்டக் கல்வெட்டுகள் இருபகுதிகளும் அச்சாகி உள்ளன.

இந்த வரிசையில் தற்போது தஞ்சை மாவட்டக் கல்வெட்டுகள் தொகுக்கப்பெற்று பதிப்பிக்கப்பட்டு வருகின்றன. அதில் முதலாவதாகத் 'திருத்துறைப்பூண்டி வட்டக் கல்வெட்டுகள்' இத்தொகுதியில் வெளியிடப்பெறுகின்றன. இரண்டாவதாக 'நன்னிலம் வட்டக் கல்வெட்டுகள்' அச்சாகி உள்ளன.

இந்நூலில், அகஸ்தியம்பள்ளி, ஆய்மூர், இடும்பாவனம், இராஜன் கட்டளை, உம்பளச்சேரி, ஓரடியம்பலம், கச்சனம், கள்ளிமேடு, காரியாப்பட்டினம், கீரக்கனூர், கொருக்கை, கொளப்பாடு, கோடியக்கரை, கோடியக்காடு, கோயில் சிங்களாந்தி, சித்தாய்மூர், சேகல், தலைஞாயிறு, திருக்கொள்ளிக்காடு, திருத்துறைப்பூண்டி, திருமாளம், திருத்தென்கூர், தீவாம்பாள் பட்டணம், தோப்புத்துறை, பஞ்சநதிக் குளம், பன்னத்தெரு, பெரிய சிங்களாந்தி, மணக்குடி, மருதவனம், வடகாடு கோயிலூர் ஆகிய ஊர்க் கல்வெட்டுகள் இடம் பெற்று உள்ளன.

கல்வெட்டுகள் ஊர்களின் அகர வரிசைப்படி தொகுக்கப் பெற்று வரிசை எண்ணும், ஊர்க் கல்வெட்டு எண்ணும் கொடுக்கப்பட்டுள்ளன. மத்தியத் தொல்பொருள் துறையினர் தங்கள் அறிக்கையில் குறிப்பிட்டுள்ள அவ்வவ்வூர்க் கல்வெட்டுகளும் இதனுடன் சேர்க்கப்பட்டுள்ளன. சொல்லகராதி ஒன்றும் கொடுக்கப்பட்டுள்ளது.

இக்கல்வெட்டுகளைப் படியெடுப்பதிலும், படிப்பதிலும், தொகுப்பதிலும், அச்சிடுவதிலும், ஈடுபட்டுப் பணி புரிந்த இத்துறையின் ஊழியர்கள் பாராட்டுக்குரியோர்.

இரா. நாகசாமி

## உ ள் ள ட க் க ம்

அகஸ்தியம்பள்ளி	1
ஆய்மூர்	6
இடும்பாவனம்	7
இராஜன் கட்டளை	7-A
உம்பளச்சேரி	8
ஓரடியம்பலம்	9
கச்சனம்	10
கள்ளிமேடு	21
காரியாப்பட்டினம்	22
கீரக்கனூர்	23
கொருக்கை	46
கொளப்பாடு	47
கோடியக்கரை	49
கோடியக்காடு	50
கோயில் சிங்களாந்தி	57
சித்தாய்மூர்	62
சேகல்	69
தலைஞாயிறு	89
திருக்கொள்ளிக்காடு	91
திருத்துறைப்பூண்டி	105
திருமாளம்	143
திருத்தெங்கூர்	156
தீவாம்பாள் பட்டணம்	161
தோப்புத்துறை	162
பஞ்சநதிக்குளம்	163
பன்னத்தெரு	176
பெரிய சிங்களாந்தி	180
மணக்குடி	180-A
மருதவனம்	180-D
வடகாடு கோயிலூர்	181

- 15 யக்கிட[க்கும்] நிலத்துக்கு கிழ்பாற்கெல்  
 16 லை திருபுவனசுந்தரபெவர் ஓடைவெலி  
 17 க்கு மெற்[கு]ம் தென்பாற்கெலலை அ[னி]ழ  
 18 மாட்டு ஒத[ம்] ஏறுகாலுக்கு வடக்கும் மெல்  
 19 பாற்கெல்லை ஊர் ஒழுக்கைக்கு கிழக்கும்  
 20 [வட]பாற்கெல்லை பள்ளன் ஓடைப் பனங் . . .  
 21 [ட்டு]க் குன்[று]வேலிக்கு [டு]த[ற்]க்கும் [இவ் வி]சை  
 22 ந்த இன்னு[ன்கெ]ல்லையுள் நடுவுபட்ட பாய  
 23 ம் பறை ப[ா]ழ் [ஊ]ரளவு கொலாற் குழி இரண்  
 24 டாயிரம் [இ]க்குழி இரண்டாயிரமும் இன்[னாட்டு] மெ  
 25 லைவகை நாட்டு எழுமூரில் எழுமூர் கிழவனரையன்  
 26 [பொய]ன் விழுப்ப[ரை]யன் தான் திருத்தி [ஆ]  
 27 க்கி இன்நாயனார் திருமுன்பெ படைத்து . . . . .  
 28 [க்]காக மாஹைர[ர்]க்கு வழக்கமாக நா[ள்]  
 29 [ஒன்று]க்கு இருநாழி உழக்கு அரிசியாய்  
 30 ச் சிறுகாலைச் சந்தியிலெ புறப்பட வெணு  
 31 ம் என்றும் இவ்வரிசி இருநாழி உழக்கும் ஆண்டு [வரை]  
 32 [இ]றுக்க [கு]றுவாள் கூலி உட்பட நெல்லு இருபதின்  
 33 கலமும் இன்னிலத்துக்கு குடிமை வினிவொகம் [இ]  
 34 வை மற்றும் எப்பெர்பட்டனவையிற்றுக்கும் [சில]  
 35 வாக்கும் பணம் அஞ்சு இப்பணம் அஞ்சும் இந்த ஓடுக்  
 36 . . . . . க்கு உடல்  
 37 . . . . . யிழை இன்[த]  
 38 . . . . . கொள்ளு  
 39 . . . . . து இந்நிலத்துக்கு முய்யமாந பணம்  
 40 . . . . . வித்து கொண்ட பணம் நாற்பத்தை[ஞ்]  
 41 . . . . . ற்பத்தைஞ்சும் பண்டார[த்]தா . . . . க்கு வித்து  
 42 . . . . . யில் இந்நிலத்து இன்ன . . . . .  
 43 . . . . . னைக்கின மரமும் கிணை . . . . .  
 44 . . . . . ங்களும் அகப்பட்ட இப்ப\*

\* இது மத்தியத் தொல்பொருள் ஆய்வுத்துறையினரால் பதிப்பிக்கப்பட்டது. மாநிலத் தொல்பொருள் துறையால் படி எடுக்கப்படவில்லை.



மாவட்டம் :	தஞ்சை	ஆட்சி ஆண்டு :	[15]
வட்டம் :	திருத்துறைப்பூண்டி	வரலாற்று ஆண்டு :	கி.பி. 13-ஆம் நூற்றாண்டு
ஊர் :	அகஸ்தியம்பள்ளி	இந்தியக் கல்வெட்டு ஆண்டு அறிக்கை :	} 504 of 1904
மொழி :	தமிழ்	முன் பதிப்பு :	
எழுத்து :	தமிழ்	ஊர்க் கல்வெட்டு எண் :	} 1
அரசு :	பாண்டியர்		
மன்னன் :	வீரபாண்டியன்		

இடம் : அகஸ்தீஸ்வரர் கோயில் கருவறைத் தென் சுவர்.

குறிப்புரை : திருவகத்தியான் பள்ளி உடையார் கோயிலின் தேவகன்மிகள் எடுத்த முடிவினைக் கூறுகிறது. அதன்படி இரண்டாயிரம் குழி நிலத்தினை மேலை வகை நாட்டு எழுமூர் கிழவனரையனான போயன் விழுப்பரையன் என்பான் பெற்று அதனைத் திருத்தி விளைவித்த பொருளினின்று நாயனரின் சிறுகாலைச் சந்திக்குத் தேவையான அரிசி தரவேண்டும் என்று குறிக்கிறது. கல்வெட்டு முற்றுப் பெறவில்லை. இக்கல்வெட்டில் குறிப்பிடப்படும் மன்னன் 1253—1278-க்குள் ஆண்டவகை இருக்கக் கூடும் என்று இந்திய கல்வெட்டு ஆண்டறிக்கை குறிப்பிடுகிறது.

கல்வெட்டு :

- 1 ஷ்ஷீ ஸ்ரீ கொமாறுபன்மர் திரி
- 2 புவனச்சக்கரவத்திகள் ஸ்ரீ வீ
- 3 [ர] பாண்டியதெவற்கு
- 4 யாண்டு ப[தின]ஞ்சா
- 5 .....
- 6 நாள் உம்[பர்வ]ளநாட[ான]தரணி
- 7 முழுதுடைய வளநாட்டு [குன்]றார் நா
- 8 ட்டு உடைய[ார் திரு]வ [சத்தியா]ன் பள்ளி
- 9 உடை[ய]ார் கோயில் ஆதி[வண்ண] ஸ்ரீசெ
- 10 வர்க[ன்]மிகளொம் வ்ய[வண்ண] பண்ணி
- 11 னபடி [இ]த்திருப்பதி சூழ்ந்த நா[ன்]கல்லைக்
- 12 குள்ளும் [இ]ன்றாயநார் படிக்க . . . ப்பு நில[ம்]
- 13 நஞ்செய் பயிர்ச் செய்ய . . . . . பா .
- 14 [ழ]ாய் . . . . . [ற்]று பா[ழ]ாய் குணற . . . . . யமா

மாவட்டம் :	தஞ்சை	ஆட்சி ஆண்டு	—
வட்டம் :	திருத்துறைப்பூண்டி	வரலாற்று ஆண்டு :	கி. பி. 13-ஆம் நூற்றாண்டு
ஊர் :	அகஸ்தியம்பள்ளி	இந்தியக் கல்வெட்டு ஆண்டு அறிக்கை	} 504of1904
மொழி :	தமிழ்	முன் பதிப்பு :	
எழுத்து :	தமிழ்	ஊர்க் கல்வெட்டு எண்	} 2
அரசு :	பாண்டியர்		
மன்னன் :	[வி]க்கிரமபாண்டியன்		

இடம் : அகஸ்தீஸ்வரம் கோயிற் கருவறைத் தென்சுவரில் உள்ளது.

குறிப்புரை : திருச்செற்றி முற்றத்துச் சந்தானத்தைச் சேர்ந்த மடம் ஒன்றுக்கு இறையிலி நிலம் கொடையாக அளிக்கப்பட்டதைக் குறிக்கிறது.

கல்வெட்டு

- 1 . . . . . [கரவ]த்தி[கள்]
- 2 . . . . . க்கிரமபாண்டியதெ . . . . [மி]ன நாய .
- 3 [ப]ள நா(ட)ான தரணி[முழு]து உ . . . . ளநாட்டு கு[ன்]றார் நாட்டு குன்.
- 4 . . . . . [த்து புதன்கிழ] . . . . ம் பெ . . . . [புனர்பு] சத்து நாள் உம்
- 5 . . . . . ப்ப உடையார் தி . . . . ளி உடையார்திரு
- 6 மடவிளாகத்து அகத்தி[ய] . . . . ன் திருமடமாய் திருச்செற்றிமு
- 7 ற்றத்து சந்தானமாய் . . . . மடத்தில் எழுந்தருளி இருக்கு
- 8 ம் மடத்திருக்கு இன்னாட்டு . . . . ரு . . . லத்து ஊரவரொம் நிலவி
- 9 லை ப்ரமானம் பண்ணிகுடுத்த பரிசாவது இத்திருமடத்து திரு .
- 10 . . . . . பன்ம[ா]ஹைஹீரர்
- 11 [யிலி]யாக சந்திர[ா]தித்த வரையும் கடமை குடிக்கு நா . . . .
- 12 இப்பணம் அறுபதும் பற்றிக்கொண்டு இது திரும்ப . . . . .
- 13 [தி]த்த வரையும் செல்ல நாங்கள் இ[ற]யிலி பண்ணிக் . . . .
- 14 வ[ரொ]ம் இன்னிலத்து [க]டமை குடிமை வினியொ . . . .

- 15 இப்படி இராசர[ர]ச முன . . . . எழு[த்]து இ[ப்]படிக்கு திரு  
மறை தாவுடைய . . . . .
- 16 த்து இத்தற்மி . . . . . த்தான் எழுத்து [கு] . . . . று . . . .  
வெளார் [எ]ழுத்து சலியால் வெதண் . . . ன்
- 17 தன்மம் . . . . . [வு]ல . . . . . த்தற்மத்தில் மா[க]ஷ[ர]  
. . . . . [பு]சை
- 18 . . . . . ல் தன் த உமய<sup>1</sup>

---

\* இது மத்தியத் தொல்பொருள் ஆய்வுத்துறையினரால் பதிப்பிக்கப்பட்டது.  
மாநிலத் தொல்பொருள் துறையால் படி எடுக்கப்படவில்லை.  
1. கல்வெட்டு முற்றுப் பெறவில்லை.

மாவட்டம் :	தஞ்சை	ஆட்சி ஆண்டு :	2-ஆம் ஆண்டு
வட்டம் :	திருத்துறைப்பூண்டி	வரலாற்று ஆண்டு :	1218
ஊர் :	அகஸ்தியம்பள்ளி	இந்தியக் கல்வெட்டு ஆண்டு அறிக்கை	} 505 of 1904
மொழி :	தமிழ்	முன் பதிப்பு :	
எழுத்து :	தமிழ்	ஊர்க்கல்வெட்டு எண்	} 3
அரசு :	சோழர்		
மன்னன் :	முன்றும் இராஜராஜன்		

இடம் : அகஸ்தீஸ்வரர் கோயில் கருவறைத் தென்புற அதிட்டானத்தில் உள்ளது.

குறிப்புறை : திருப்பழனமுடையாரான விராடகுலராயர் பாக்கை குட்புலமுடையான் அரையன் ஆதித்த தேவன் . . மூவன் திருவகத்தியம்பள்ளி உடையார் கோயில் நந்தா விளக்கெரிக்க ஆயிரத்து ஐநூறு அன்றாடு நற்காசகளை முப்பது வட்டத்து சிவப் பிராமணரிடம் அளித்ததைப் பற்றிக் குறிக்கிறது

கல்வெட்டு :

- 1 ஷ்ஷீஸ்ரீ திரி[பு]வனச் சக்கரவர்த்தி[தி]கள் ஸ்ரீ ராஜராஜதேவ [ற்]கு யாண்டு இரண்டு[ட]ாவது கும்ப நாயற்றுப்பூர்வ பக்ஷ துதிகையும் திங்கள் கிழமையும் பெற்ற சதையத்து நாள் ரா[டு]ஜந்திர சோழ வளநாட்டுப் புறங்கரம்பை நாட்டுக் கொற்ற மங்கலமுடைய . . . யன் திருப்பழன முடையாரான விராடகுல ராயர் பா[க்]கை
- 2 குட்புலமுடையான் அரையன் ஆதித்த தேவன் ஆதித்த . . . . மு[வற்]க்கு உம்பள நாட்டுக் கு[ன்றா]ர் நாட்டுத் திருவகத்தியான் பள்ளி உடையார் கோயில் முப்பது வட்டத்துக் காணியுடையான் சிவப்பிராம்மணரோம் திருநொந்தா விளக்கு உபையங் கொண்ட பரிசாவது இவ்வாட்டை மாசி மாதத்து இத்திருநந்தாவிளக்கு ஒன்றுக்கும் உடையமாகப் பொலிசை
- 3 செகுத்துத்திருவிளக்கு எரிக்கக்கடவோமாக நாங்கள் கைக் கொண்ட அன்றாடு நற்காச சதருள இக்காச ஆயிரத்து ஐநூறும் கைக் கொண்டு திருநொந்தா விளக்கு ஒன்றும் சந்திராதித்தை வரை எரிக்க கடவோமாக உடையங் கொண்டோம் இக்கோயில் முப்பது வட்டத்
- 4 து காணி உடைய சிவப்பிராம்மணரோம்.



மரவட்டம் :	தஞ்சை	ஆட்சி ஆண்டு :	31-ஆம் ஆண்டு
வட்டம் :	திருத்துறைப்பூண்டி	வரலாற்று ஆண்டு :	கி.பி. 1299
ஊர் :	அகஸ்தியம்பள்ளி	இந்தியக் கல்வெட்டு ஆண்டு அறிக்கை	} 506 of 1904
மொழி :	தமிழ்		
எழுத்து :	தமிழ்	முன் பதிப்பு :	S.I.I. Vol. XVII No. 549
அரசு :	பாண்டியர்	ஊர்க் கல்வெட்டு எண்	} 4
மன்னன் :	முதல் மாறவர்மன் குலசேகரதேவர்		

இடம் : அகஸ்தீஸ்வரர் கோயில் சுருவறை வடசுவரில் உள்ளது.

குறிப்புரை : அரசன் உடல்நலம் பெறுவதற்காக திருவகத்தியான்பள்ளி உடையார் கோயிலில் திருவிழா கொண்டாடப்பட்டது. இத்திருவிழாவிிற்காக ஐந்து வேலி நிலம் இறையிலியாக அளிக்கப்பட்ட செய்தியை இக்கல்வெட்டுக் குறிக்கிறது.

கல்வெட்டு :

- 1 ஷ்ஷீ ஸ்ரீ கொமாறபன்[ம]ர் [தி]ரி
- 2 [புவன]ச்சக்கரவத்திகள் ஸ்ரீகுல[சகர]
- 3 [தெவ]ற்கு யாண்டு ஈயக-வது இஷ்வ நா
- 4 [யற்று] பூறுவ [பகூத்து] . . . யும்
- 5 [நா]யற்றுக் கிழமையும் பெற்ற உ[த்]திர-
- 6 த்து நாள் உம்பர் வளநாடான தரணிமு-
- 7 முதுடை வளநாட்டு குன்றார் நாட்டு உடை
- 8 யார் . . . . . உடையார்
- 9 [கொயில்] . . . தண் . . . . . குன்றார்
- 10 நாட்டு நாட்டவரொ[ம்] நாட்டிறை[யி]லி பண்ணி
- 11 குடுத்த பரிசாவது இன்யைநாற்கு பெருமாள் திருடு
- 12 மனி கல்லியாண திருமெனி யாகவெணும் என்-
- 13 று வைகாசி மாதத்து அ[த்]தும் தித்தமாக நாங்கள் க
- 14 ண்ட திருவைகா[சி] திரு[நா]ளுக்கு உடற்கொள்படி பெ-
- 15 வண்டும் வ[ழி]கை மு[தலு]க்கு நாங்கள் முதலடங்
- 16 க இறையிலி செய்து குடுத்த நிலமாவது இன்னை
- 17 டு பெரும்புலத்து அளவாகுடி[யி]ருப்பு இன்யைநாற்

18 கு திருநாமத்துக் காணியாக நாங்கள் விற்றுக் குடுத்  
 19 து இன்னையனார் திருநாமத்தால் [ப]ாகம் பிரியாத நல்  
 20 லூர் என்னும் திருநாமத்தால் வேறு பிரிந்த நிலமாய்  
 21 நாங்கள் முதலடங்க இறையிலி செய்து குடுத்த நில  
 22 த்[து]க்[கு] கீழ்பாற்கெல்லை பெரும்[பு]லத்தூர் நிலத்துக்கு  
 23 [இவ்வூ]ரில் உடையார் திருவகத்தியான்பள்ளி  
 24 உடையார் தெவதானம் திருவதிகாணிக்கு மெற்கு  
 25 கும் தென்பார்க்கெல்லை ஆதனூர் குலொத்துங்கசொ  
 26 [மு நல்லூர்] [நி]லத்துக்கும் பெரும்புலத்து இன்னையனார் தெவத  
 27 [ரானம் திரு]விளக்கு புறத்துக்கும் இன்னையனார் தெவதானம் தி  
 28 ருநாமத்துக் காணி புரவரி நல்லூர்க்கு வடக்கும்  
 29 மெல்ப[ார்]க்கெல்லை ஆதனூர் குலொத்துங்க சொ  
 30 முநல்லூர் நிலத்துக்கும் பெரும்புலத்து இன்ன  
 31 யனார் தெவதானத்து[க்கு] கிழக்கும் வடபாக்கெல்  
 32 லை பெரும்புலத்தூர் நிலத்துக்கும் உடையார் திரும  
 33 றைக்காவுடையார் தெவதானம் பெரும்புலத்து  
 34 நம்பியார் உளார் விளாகத்துக்கும் உடையார் திருவ  
 35 கத்தியான்பள்ளி உடையார் தெவதானம் பெரும்புலத்  
 36 து திருமந்திரபுனகப் புறத்துக்கு தெற்கும் ஆக இசை  
 37 ந்த இன்னான்கெல்லையுள் [ந]டுவுபட்ட பொத்தகப்ப[டி நி]  
 38 [லம்] ரு-லி இன்னிலம் ஐய்வெலிக்கும் வரும் நெல் கடமை  
 39 ம காசு கடமை குடிமை மெற்படி காவல் ஆயவர்கம் நா  
 40 [ட்டு] வரி ஊர்வரி உள்ளிட்டு வரும் கடமை குடிமை உள்ளிட்ட  
 41 எப்பெற்பட்டனவும் எங்கள் நாட்டிலெ ஏற்றி இறுத்து இன்  
 42 னிலம் ஐய்வெலியும் இன்னையனாற்கு முதலடங்க இறையி  
 43 லியாக சந்திர ஆதித்தவற் செல்வதாக இறையிலி செய்து குடு  
 44 த்து கல்வெட்டி குடுத்தொம் உடையார் திருவகத்தியான்ப  
 45 [ள்ளி உடையார் கொயி[ல்] ஆதிதண்டெசுரதெவற்கு குன்றார்  
 நாட்  
 46 [டு] நாட்டவரொம் இப்படிக்கிவை இன்னாட்டுக் கணக்கு  
 47 நூ[ணா]ருடையான் எழுத்து இப்படிக்கு இவை குன்றா[ரு]ருடை  
 யான்  
 48 மகு . . . ா பிரியாதான் எழுத்து இப்படிக்கு இவை கொல்லை  
 உடையான் வளவ  
 49 தரைய[ன்] எழுத்து இப்படிக்கு இவை கொல்லை உடையா[ன்]  
 வேதவனப் பெருமாள்  
 50 [எழுத்து] இப்படிக்கு இவை குறுச்சி உடையா[ன்] மீனவதரையன்  
 இப்படிக்

- 51 கு இவை குறிச்சி உடையான் இரா[ச]ரா[ச] முவெந்த வெளான்  
எழுத்து இப்படிக்கு இவை
- 52 [டு]கால்[லை] உடையான் அரையன் . . . தற மதித்தான் எழுத்து  
இப்படிக்கு இவை அரை
- 53 பள்ளி . . . . . ன் . . . . .
- 54 கு இவை . . . . . த்த . . . . . மு . . . . . ரையன் எழுத்து  
இப்படிக்கு இவை செ
- 55 ல்லுடையான் அ . . . . . ப்படிக்கு இவை ஆதனூருடையா[ன்]  
56 [ந்] தென்ன[வன்] . . . . . க்கு இவை திட்டைசெரி உடையா  
57 [ன்] வெளான் . . . . . திட்டைசெரி உடையான் உடை  
58 [யா]ன ஒத்தறு . . . . . [க்கு இ]வ நெடும்பனங்காவுடையான்  
59 [ரா]சநாராய[ண] . . . . . எழுத்து இப்படிக்கு இவை  
கொடுமலூர் கிழ
- 60 [வன்]கா . . . . . யான . . . . . ன எழுத்து இப்படிக்கு இவை  
பெரும் புலமுடையான்
- 61 . . . . . க்க சிரமு[டி] . . . . . எழுத்து இப்படிக்கு இவை மதுரை  
உடையான்
- 62 . . . . . கண்ணன் க . . . . . த்து இப்படிக்கு இவை கொடு-  
மல்லூர் கிழவன் செழி
- 63 யதரையன் எழுத்து இப்படிக்கு இவை . . . . [ப]ல்லவ தரை
- 64 யன் எழுத்து இப்படிக்கு இவை . . . . . ரையன் எ[ழு]த்து\*

---

\* இது மத்தியத் தொல்பொருள் ஆய்வுத்துறையினரால் பதிப்பிக்கப்பட்டது.  
மாநிலத் தொல்பொருள் துறையால் படி எடுக்கப்படவில்லை.



மாவட்டம் :	தஞ்சை	ஆட்சி ஆண்டு :	5-ஆம் ஆண்டு
வட்டம் :	திருத்துறைப்பூண்டி	வரலாற்று ஆண்டு :	கி.பி. 1273
ஊர் :	அகஸ்தியம்பள்ளி	இந்தியக் கல்வெட்டு ஆண்டு அறிக்கை	} 507 of 1904
மொழி :	தமிழ்	முன் பதிப்பு :	
எழுத்து :	தமிழ்	ஊர்க் கல்வெட்டு எண்	} 5
அரசு :	பாண்டியர்		
மன்னன் :	குலசேகரதேவர்		

இடம் : அகஸ்தீஸ்வரர் கோயில் கருவறை வடபுற அதிட்டானத்திலுள்ளது.

குறிப்புரை : அகஸ்தியம்பள்ளி அகத்தியதேவர் திருமடத்தில் ஸ்ரீ மாஹேஸ்வர பூசைக்குக் காணிகொண்டு கௌதமன் ஆண்டான் குன்றமெறிந்தார் இறையிலியாக நூற்றைம்பது பொன் கொடுத்தார் என்பதைக் குறிக்கிறது.

கல்வெட்டு :

- 1 ஷ்ஷீ ஸ்ரீகொமாறபன்மர் திரி[பு]வனச் சக்கரவத்திகள் ஸ்ரீகுல செகரதேவற்கு யாண்டு [ரு]வது தைமாதம் [உ]யக நாள் உடையார் திருவகத்தியான்பள்ளி உடையார் கோயில் தானத்தார் வசம் இவூர் அகத்தியதேவர் திருமடத்தில் ஸ்ரீ மாஹேஸ்வர
- 2 பூசைக்கு காணி கொண்டு இறையிலி செய்து கொண்டாதல் முதல்நின்று பொ[ந்]த பலிசையாலுள்ள முதல் கொண்டாதல் சந்திராதித்தவர் நடத்த திருப்பெர் ஒன்றுக்கு அமுதுக்கு மௌதஹ ஆண்டான் குன்றமெறிந்தார் தந்த ஸாருய பணம் நூற்று ஐம்பதுக்கும்
- 3 இப்படிக்கு இவய்
- 4 கூத்தராய[ன்] வீதி
- 5 பொந்தானென்.

மாவட்டம் :	தஞ்சை	ஆட்சி ஆண்டு :	—
வட்டம் :	திருத்துறைப்பூண்டி	வரலாற்று ஆண்டு :	கி. பி. 17-ஆம் நூற்றாண்டு
ஊர் :	ஆய்மூர்	இந்தியக் கல்வெட்டு ஆண்டு அறிக்கை	} —
மொழி :	தமிழ்	மூன் பதிப்பு :	
எழுத்து :	தமிழ்	ஊர்க் கல்வெட்டு எண்	} 1
அரசு :	—		
மன்னன் :	—		

இடம் : இடிந்தகோயிலில் உள்ள சூலம் பொறித்த கல்.

குறிப்புரை : துண்டுக்கல்வெட்டு, சூலம் பொறிக்கப்பட்டு கல்வெட்டு தெளிவில்லாமல் எழுதப் பட்டுள்ளது.

கல்வெட்டு

- 1 . . . . .
- 2 கர வரு . . . . .
- 3 . . . . .
- 4 . . . . மே
- 5 . . . . .
- 6 . . . . .
- 7 பூறுவ பகஷிர் . . .
- 8 [சனி]வாரமும் . . . .
- 9 . . . . முமையும் . . . .
- 10 . . . . திருவாய்
- 11 து நாள்
- 12 . . . .
- 13 . . . .
- 14 . . . .
- 15 . . . .
- 16 ய
- 17 கர
- 18 த்து
- 19 . . . .
- 20 . . . . முசுவர்
- 21 . . . . [அ]ப் பலம்
- 22 . . . . .

மாவட்டம் :	தஞ்சை	ஆட்சி ஆண்டு :	—
வட்டம் :	திருத்துறைப்பூண்டி	வரவாற்று ஆண்டு :	கி. பி. 16, 17 ஆம் நூற்றாண்டு
ஊர் :	இடும்பாவனம்	இந்தியக் கல்வெட்டு ஆண்டு அறிக்கை	} —
மொழி :	தமிழ்	முன் பதிப்பு :	
எழுத்து :	தமிழ்	ஊர்க்கல்வெட்டு எண்	} 1
அரசு :	—		
மன்னன் :	—		

இடம் : சிவன் கோயில் கோபுர வாயிலில் சேர்க்கப்பட்டுள்ள ஒரு துண்டுக்கல்.

குறிப்புரை : துண்டுக் கல்வெட்டு.

கல்வெட்டு :

- 1 . . . . .
- 2 நா . . . டை . . . .
- 3 முத்தரத்து . . . . .
- 4 கு தெற்கும் . . . . .
- 5 ன்னாவகர . . . . .
- 6 ப மாவடை
- 7 பம் சறுவமா[ண்] . . . . .
- 8 வதக்கடவது . . . . .
- 9 . . டத்தவன் . . . . .
- 10 கவும் இத்த[ன்] . . . . .
- 11 ற்பலம் . . . . .
- 12 க் கோக் . . . . .
- 13 அகிதம் பண் . . . . .
- 14 [ப]சுவையும் . . . . .
- 15 ஷத்திலே அடை[ட] . . . . .
- 16 . . . . .

மாவட்டம் :	தஞ்சை	ஆட்சி ஆண்டு :	—
வட்டம் :	திருத்துறைப்பூண்டி	வரலாற்று ஆண்டு :	15-ஆம் நூற்றாண்டு
ஊர் :	இராஜன் கட்டளை	இந்தியக் கல்வெட்டு ஆண்டு அறிக்கை	}
மொழி :	தமிழ்	முன் பதிப்பு :	
எழுத்து :	தமிழ்	ஊர்க் கல்வெட்டு எண்	}
அரசு :	விஜயநகரர்		
மன்னன் :	அச்சுததேவமகாராயர்		

இடம் : இராஜன் கட்டளை எல்லையில் உள்ள தனிக்கல்.

குறிப்புரை : அச்சுத தேவமகாராயரின் காலத்தது என்ற அளவே தெரிகிறது. பிற்பகுதி மிகவும் சிதைந்தும் தெளிவின்றியும் உள்ளதால் படிக்க இயலவில்லை.

கல்வெட்டு :

1	மகா ம	13	தெஷ்சிண	25	பரமேசுரன்
2	ண்டே	14	பச்சிம . .	26	ராசமாத்தா
3	லசுரன்	15	. . . . .	27	ண்டன் ராச
4	ராயதள	16	. . .	28	கெம்பீரன்
5	விபாடன்	17	. . உத்தரச	29	. . . . .
6	பாஷக்கு	18	தத் சமுத்திரா	30	. . . . .
7	த்தப்புவராத	19	திபன் எம்ம	31	. . . அச்சுததேவன்
8	கண்டனாடு	20	ண்டலமும்	32	. . . . .
9	கொண்டு	21	கொண்டு [இ		
10	கொண்ட	22	ழந்துறை ந		
11	னாடு கொட	23	ண்] ராசாதி		
12	ராதான் பூருவ	24	ராசன் ராச		

மாவட்டம் :	தஞ்சை	ஆட்சி ஆண்டு	—	
வட்டம் :	திருத்துறைப்பூண்டி	வரலாற்று ஆண்டு :	கி. பி. 13-ஆம் நூற்றாண்டு	
ஊர் :	உம்பளச்சேரி	இந்தியக் கல்வெட்டு ஆண்டு அறிக்கை	}	—
மொழி :	தமிழ்			
எழுத்து :	தமிழ்	முன் பதிப்பு :	—	
அரசு :	—	ஊர்க் கல்வெட்டு எண்	}	1
மன்னன் :	—			

இடம் : ஐயனூர்கோயில் இடிபாட்டில் உள்ள கல்.

குறிப்புரை : துண்டுக் கல்வெட்டு.

கல்வெட்டு :

- 1 தவற்கு [யா]
- 2 ண்டு . . .
- 3 . . . . .
- 4 வணி . ராத
- 5 . . . நாற
- 6 த [ற] கான்
- 7 நூர் கிழ
- 8 வண்
- 9 கு[மு]யன்

மாவட்டம் :	தஞ்சை	ஆட்சி ஆண்டு :	—
வட்டம் :	திருத்துறைப்பூண்டி	வரலாற்று ஆண்டு :	கி. பி. 13-ஆம் நூற்றாண்டு
ஊர் :	ஓரடியம்பலம்	இந்தியக் கல்வெட்டு ஆண்டு அறிக்கை	} —
மொழி :	தமிழ்	மூன் பதிப்பு :	
எழுத்து :	தமிழ்	ஊர்க் கல்வெட்டு எண்	} 1
அரசு :	—		
மன்னன் :	—		

இடம் : கருமாணிக்க பெருமாள் கோயில் தென்புற ஜகதி.

குறிப்புரை : துண்டுக் கல்வெட்டுகள்.

கல்வெட்டு

I

- 1 . . . . . இந்த மயக்கல் . . . . .
- 2 . . . யம் சிறுமித்திரசாமம் . . .
- 3 . . . பன் மயக்கல் ரூ லம் . . .
- 4 . . . . க்கல் ரூ பச . . பற்ற . . .
- 5 . . ரூ கூ ம் . . . . .

II

- 1 . . . ம் நாலுமாக்காணி . . . . .
- 2 . . . ரூ ப . . . . .
- 3 . . . . .
- 4 . . . ரூ ம் ய் ஆக ரூ ம் ரூ காலும் . . .

III

இடம் : கருமாணிக்கப் பெருமாள் கோயில் தென்புறக் குழுதம்.

- 1 . . . விய . . . . .
- 2 . . . மத்துக் காணியாய்

IV

- 1 . . . எனது
- 2 . . . றையிலியாக . . .

V

- 1 . . . . . குளக்க . . . . .

மாவட்டம் :	தஞ்சை	ஆட்சி ஆண்டு :	—
வட்டம் :	திருத்துறைப்பூண்டி	வரலாற்று ஆண்டு :	சக ஆண்டு 1307 கி.பி. 1385
ஊர் :	கச்சனம்	இந்தியக் கல்வெட்டு ஆண்டு அறிக்கை	} 152 of 1926
மொழி :	தமிழ்	முன் பதிப்பு :	
எழுத்து :	தமிழ்	ஊர்க் கல்வெட்டு எண்	} 1
அரசு :	விஜயநகர்		
மன்னன் :	விசுவநாதன் உடையார்		

இடம் : கச்சனேஸ்வரர் கோயில் கருவறை மேற்குப்புற ஜகதி, குமுதத்தில் உள்ளது.

குறிப்புரை : ராஜேந்திர சோழவளநாட்டின் பகுதியான கச்சனப்பற்றிலுள்ள நிலங்களைச் சதுர்வேதிபட்டர்களுக்கு இறையிலி நிலமாகக் கொடுத்தது பற்றிக் குறிக்கிறது.

கல்வெட்டு :

- 1 ஷ்ஷீ ஸ்ரீ உமாமண்டலீஸூர . . . ஹரிராயவிஹாடா ஹாஷெஷுக்கு தப்பும் இராய . . . . . டா . . . . . ஸ்ரீ விசுவநாதன் உட . . . . . க்கு வ்யூயிவிராஜ்ய பண்ணி . . . . . ளா நின்ற ஸகா . . . . .
- 2 ஆயிரத்து முன்னாற்று ஏழின் மேல் செல்லா நின்ற ஸகாப்கு . . . . . ஆடி மாஸத்து வு . . . . . முமையும் . . . . . கு இராஜேந்திர சோழ வளநாட்டு வ . கா . . னையாழ் . . . வேளூர் . . . . கச்சினப்பற்றில் முத்தரசர் பேரால் வைத்த அ சா ம் கூழ
- 3 மங்கலத்து வ . . . கு ஹ . . . ற்ற களுக்கு . . . . ஹ றுற் றும் . . . . ன்றும் ஆ . . . . . இறையிலியாக [ஹூ] இது வரை செல்ல உடக வுவும(ம) டாநமாக பெறும் படிக்கு நம்முடைய யஹூஸால . . . . .

மாவட்டம் :	தஞ்சை	ஆட்சி ஆண்டு :	—
வட்டம் :	திருத்துறைப்பூண்டி	வரலாற்று ஆண்டு :	சக ஆண்டு 1342 கி.பி. 1420
ஊர் :	கச்சனம்	இந்தியக் கல்வெட்டு ஆண்டு அறிக்கை :	} 153 of 1926
மொழி :	தமிழ்	முன் பதிப்பு :	
எழுத்து :	தமிழ்	ஊர்க் கல்வெட்டு எண்	} 2
அரசு :	விஜயநகர்		
மன்னன் :	வீரபூபதி உடையார்		

இடம் : கச்சனேஸ்வரர் கோயில் கருவறை மேற்புற வடபுறக் குழுதங்கள்.

குறிப்புரை : இராஜேந்திரசோழ வளநாட்டு . . . உத்தரங்குடியைச் சேர்ந்த கொங்கு . . . ன் என்பவனுக்கு மனையும் நிலமும் தானமாகக் கொடுத்தது பற்றிக் குறிக்கிறது.

கல்வெட்டு :

- 1 ஸ்ரீவீரபூபதி உடையார் பிறுது [வி] . . ராச்சியம் பண்ணு நின்ற சகா[த்]தம் சூநாசயஉ [ன் மேல்] செல்லா நின்ற மேஷ நாயற்று பூறுவ பக்கிஷத்து
- 2 . . . மியும் வெள்ளிக்கிழமையும் பெற்ற [உ]த்திரத்து நாள் இரா[தே]சந்திர [சோழவ]ள நாட்டு . . . வாழுஞ்சேரிக் கூற்றத்து உத்திரங் குடை . . . .
- 3 [வே]ளான் . . . கொங்க . . னுக்கு சீபாதம் . . தாங்குக்க திருக்கச் சனமுடைய நாயினர் திருவாய் மல[ர்ந்தரு]ளி குடுத்த அந . . ம . . தில்
- 4 குளத்துக்கு மே . . கல் உயிரு பெருவாய்காலுக்கு கி[ழ]க்கு கல் ரு ஆக கரு கூது
- 5 குடுத்தருளின மனை . . ந . . இதன் டத்து . . . மனை இரண்டு விட்டு . . . . மேற்கும்
- 6 . . . மேல் நோக்கின [மர]மும் சீழ்நோக்கின கிணறும் இன்னிலம் [ஒன்]பது மாமுக்காணி அரைக் காணியும் . . த . . வே . யிரப் . . யது .
- 7 . . . லையும் தந்து . ஆஷ . ஊரவ்ய ஊனமும் வாங்கி தந்த அளவுக்கு இவ்வூர் நாற்பாற்கெல்லை குள்பட்ட . நாட்டு புறவூர்களில்



- உள்க்கிடைகளாயி உள்ளவைகளும் முதலடங்க ஸ்ஷுலாந்  
இறையிலியாக  
8 ஆவநாடித . . . [ஸூ]யி ஆக பெறவும் இப்படிக்கு மீ  
ஸ்ர ஸ்ர ஷ்ஷ . . ஶவ . .  
9 பவஸுபி ராஜ | ஷ - ஶவஷவ  
10 தேஶ்மி : | ஶஸுஶஷ்ஷு  
11 சந்திராதித்த வரையும் அன்போலித்துக்  
12 கொள்ளக் கடவாரகவும் இப்படிக்கு  
13 இவை ஆதிசண்டேசுர தேவகன்மி எழுத்து  
14 இப்படிக்கு இவை த . . ராயன் எழுத்து

மாவட்டம் :	தஞ்சை	ஆட்சி ஆண்டு :	32-ஆம் ஆண்டு
வட்டம் :	திருத்துறைப்பூண்டி	வரலாற்று ஆண்டு :	கி. பி. 1249
ஊர் :	கச்சனம்	இந்தியக் கல்வெட்டு ஆண்டு அறிக்கை	} 154 of 1926
மொழி :	தமிழ்	முன் பதிப்பு :	
எழுத்து :	தமிழ்	ஊர்க் கல்வெட்டு எண்	} 3
அரசு :	சோழர்		
மன்னன் :	மூன்றாம் இராஜேந்திரன்		

இடம் : கச்சினேஸ்வரர் கோயில் மகாமண்டப கீழ்ப்புற ஜகதியில் தொடங்கி வட்டபுறக் குழுதம் வரை உள்ளது.

குறிப்புரை : மூன்றாம் இராஜேந்திர சோழனின் 32-ஆம் ஆட்சியாண்டில் பாலைக்குறுச்சி உடையான் அரையன் திருமறைக் காடுடையான் கச்சனம் கோயிலுக்கு விளக்கெரிக்கவும், திருப்பள்ளி எழுச்சி, வைகாசித் திருநாள், திருக்களப்படி ஆகிய வற்றுக்காகவும் நிலம் கொடுத்தது பற்றிக் கூறுகிறது. அந்நிலத்து எல்லைகளும் குறிக்கப்படுகின்றன.

கல்வெட்டு :

- 1 சீலுவனசக்கரவத்திகள் ஸ்ரீ ராஜேந்திரசோழ தேவர்க்கு யாண்டு நயக வதின் எதிராமாண்டு வுழிக நா[ய]ற்று அபரபகூத்து ந[வமி]யும் நாயற்றுக் கிழமையும் பெற்ற அத்த[து] [நாள்] பாண்டி நாடான சோழ பாண்டிய மண்டலத்து மனுரோதய வளநாட்டு ப[ா]லைக் குறுச்சி உடையான் அரையன் திருமறைக் காடுடையானேன் இராசேந்திர சோழ வளநாட்டு ஆர்[வ]லக் கூற்றத்து உடையார் [தி]ருக்கச்சினமுடையனாயநார் கோயில் ஆதிசண்டேஸ்வரதேவர் [க]ன்மிகளுக்கு இற்றை நாள் முதல் நான் வைக்கக் கடவதான திருநுந்தா விளக்கு இரண்டுக்கும் திருப்பள்ளி எழுச்சி சந்திக்கும் திருமார்
- 2 கழித் திருநாளும் திருவைய காசித் திருநாளும் திருக்களி[ம]ப் படிக்கும் அமுதுபடி சாத்துபடி உள்ளிட்ட விஞ்ச[ன]ங்களுக்கு இக்கோயில் தானத்தாரோடும் கூட நிச்சயித்த நிவந்தக் . . கு வேண்டுவதாய [எ]ன் காணியான நிலத்து திருநாமத்துக் காணியாகக் குடுத்த அருமொழிதேவ வளநாட்டு ஆர்வலக்

கூற்றத்து வண்ணக்க மங்கலத்து என் காணியான நிலமாய்க் குடுத்த ஐய்யன் [செய்]யென்று பேர் பேசப்பட்ட நிலத்துக்கு கீழ்பார்க்கெல்லை ஊர் நத்தத்துக்கு மேற்க்கும்] தென்பார்க் கெல்லை ராசேந்திரசோழ வளநாட்டு உத்தரங்குடி வார் கா[லு]க்கு வடக்கும் மேல்பார்க்கெல்லை இவ்வூர்க்கு நீர் பாய்கிற வாய்க்கா

- 3 லுக்கு கிழக்கும் வடபார்க்கெல்லை [ச]ந்திரமவுலி ஆற்றுக்கு தெற்கும் ஆக இசைந்த இந்நான்கெல்லைஉள் நடுவு[பட்ட]தடி நாலினால் ரு . . . . இந்நிலம் ஒன்றே காலும் இவ்வூர் இறை யிலி] நத்தத்து என்னுதான நத்தமாய்க் குடுத்த நத்தத்துக்கு கீழ்பார்க்கெல்லை இவ்வூர் உடை[யார்] தன்மீரமுடையார் தேவதான நத்தத்துக்கும் கொங்கண[த்தரை]யன் நத்தத் துக்கு] மேற்க்கும் தென்பார்க்கெல்லை உத்தரங்குடி வார் வா[ய்]க்காலுக்கு வடக்கும் மேல்பார்க்கெல்லை இற்றைநாளால் இ . . . . . [வ]டபார்க்கெல்லை அருமொழிதேவவள நாட்டு குலோத்துங்கசோழன் . . . பாலைக் குறுச்சியில் உடை
- 4 யார் பாவ-ஆதிஸ்வரமுடையார் ஊர்க்கீழ் இறையிலி நிலமாய படுகையான நிலத்துக்கு தெற்கும் ஆக இசைந்த இ[ன்]னக் கெல்லை[யுட்ப]ட்ட இறையிலி தத்தம்<sup>1</sup> குழி உாருய - இக்கு கு[ழி] இரு நாற்றைம்பதும் இ[ன்]னாட்டு ஆர்வலக் கூற்றத்து தென்கரைப் பிச்சிபாக்கத்து என்னுதான நிலமாய்க் குடுத்த திருமாலிருஞ்சோலையென்று பேர் பெசப்பட்ட நிலத்துக்கு கீழ் ப[ார்]க்கெல்லை ராசேந்திர[சா]ழவளநாட்டு உத்தரங்குடி சு[ற்று]க் குலைக்கு மேற்கும் தென்பார்க்கெல்லை குடுக்கின்றெ . . . லலைக்கு கிழக்கும் வடபார்க்கெல்லை ஈங்கை உடையார். வீதிவிடங்கப்பெருமான் நிலத்துக்கு தெற்கும்
- 5 ஆக இசைந்த இந்நான் கெல்லை[யுள்]நடுவுபட்ட ரு- கால்<sup>2</sup>இந்நிலம் காலும் ஆக விளை ரு-கவ இந்த விளை நிலம் ஒன்றரையும் . . குழி உாருய இக்குழி இரு நாற்றைம்பதும் இந்த திருநுந்தா விளக்கு இரண்டும் வைத்து திருப்பள்ளிஎழுச்சி சந்தியும் திருக்க[ளபப்]படிகளும் ஊராஜித்தவரையும் பூசை செலுத்தக் கடவார்களாக[வும்] இப்படி] ஸம்ம[தி]த்து திருநாமத்து காணியா . . . டையான் அரையன் திருமறைக்காடு]டையானேன் இப்படி . . . [திரு]மறை[காடு]டையான் எழுத்து] இப்படி அறிவேன் நல்லமுந்தூருடையான் அனந்ததேவனான கோசலார் . . .
- 6 . . . . . குடையான் புராண விடங்கப்பெருமான் . . . . . வன் பாலைக்குறு[ச்சி] . . . .

1. 'நத்தம்' என்று படிக்கவும்.

2. இவ்விடத்தில் காலுக்குரிய குறியீடு உள்ளது.

மாவட்டம் :	தஞ்சை	ஆட்சி ஆண்டு :	10-ஆம் ஆண்டு
வட்டம் :	திருத்துறைப்பூண்டி	வரலாற்று ஆண்டு :	கி.பி. 1273
ஊர் :	கச்சனம்	இந்தியக் கல்வெட்டு ஆண்டு அறிக்கை	} 155 of 1926
மொழி :	தமிழ்	முன் பதிப்பு :	
எழுத்து :	தமிழ்	ஊர்க் கல்வெட்டு எண்	} 4
அரசு :	பாண்டியர்		
மன்னன் :	ஜடாவர்மன் சுந்தர பாண்டியன்		

இடம் : கச்சனேஸ்வரர் கோயில் முன்மண்டபக் கீழ்ப்புறக் குழுதம்.

குறிப்புரை : முடும்பை என்ற ஊரிலுள்ள சோமதேவபட்டனின் மகனான கேசவபட்டன் திருக் கச்சனமுடைய நாயனார்க்கு வைகாசிமாத வசந்த விழாவிற்காக நிலங்களை தேவ கன்மிகளிடம் தானமாகக் கொடுத்தது பற்றிக் குறிக்கிறது.

கல்வெட்டு :

1 ஸ்வஸ்திஸ்ரீ கோச்சை[ட]ய பன்மரான திரி[புவன]ச் சக்கரவர்த்தி கள் ஸ்ரீ [சுந்தர]பாண்டிய தேவற்கு யாண்டு யி பத்தாவது யனுநாயற்று வலுவ-3 பகஷத்து நவமியும் ஸுயின் கிழமையும் பெற்ற . . . நாள் ராசேந்திரசோழவளநாட்டு ஆர்வலக் கூற்றத்து உடையார் திருக்கச்சினமுடைய நாயனார் கோயில் ஆதிசண்டேஸூர . . . க்கு [இந்நாட்டு] வண்டான . . . வேளூர் கூற்றத்து அகரம் . . ச முரான முடிமன்னதம்பிரான் சருப் பேதி மங்கலத்து முடும்பை சோமதேவப் பட்டன் [ம]கள் கேசவப்பட்டனேன் தன்மதானப் பிரமாண இசை[வு] திட்டு . . . குடுத்த பரி[சா] . . மகன்ஆண்டான் . . னைக்கும் இவன் தம்பி நம்பிப்பிள்ளைக்கும் [ந]ன்றாக வைய்காசி [வஸ] ந்தன் ப . . [எழு]ந்தருள உடையார் திருக்கச்சினமுடைய நாயனார்குத் திருகாமத்துக் காணியாக என் காணியான நிலத்துக்குடுத்த ஸ்ரீஹுமிவதிக்கு கிழக்கு குலோத்துங்க சோழன் வாய்க்காலுக்கு தெற்கு முதற் கண்ணாற்று முதற் சதி[ரத்து] மேற்கடைய கொட்டகாரச் செய்யென்று பேர் கூவப்பட்ட திடல் உள்ப்பட பெரும்படி ரு ிமாசூம இக் கண்ணாற்று முன்றூஞ் சதிரத்துக்கு கிழக்கு செம்போனோடை குழிந்த குளமும் திடலும் உள்பட்ட

2 சும் இக்கண்ணா . . [ற்றுக்குத்] . [தெற்கும்] . . மே . . னென்ற ஆக ரு விரிவின்படி ரு . . ஆக நிலம் வேலியும் அருமொழி

தெவ வளநாட்டு . . ருப்பூர் வகையில் பந்தி அகரமான [கு]லா துங்க சோழச் சருப்பேதி மதிமங்கலத்து பிடாகைக் கிரம . முன்[நில]த்து என்காணியான நிலத்து திருநாமத்துக் காணியாகக் குடுத்த நிலத்துக்கு வடபாற்கெல்லை ராஜராஜ பேராற்றுக்கு தெற்கு தழும்பன்வதிக்கு வடக்கு உதை[யன் காணி]க்கு தென்கரை சென்னெலடி ரு உய் ம் இவ்வதிக்கு கிழக்கு கோயிலார் கம்பவா . . கிழ . . காடவதரையன் பற்றென்று பேர் சொல்லப்பட்ட ரு-கால் இதில் மேற்கடைய கோமடத்[து] [சி]ன்னையப்பட்டன் ரு-கூம் நீக்கி [இ]தன் கிழக்கு ரு-கூம் இந்த தழும்பன்வதிக்கும் மேற்கு சந்தன மாலைக்குத் தெற்கு ஊர் வெட்டியான் குடிஇருப்புப் புங்கங்காலுக்கு வடக்கு தட்டான்காலென்று பேர் கூவப்பட்ட திடலும் குளமும் உள்ப்பட்ட ரு-வ ஸூ கூம் ஆக ரு-கூ . . . கூ ம ஆக ரு 7 ரு ம்கூ இந்நிலம் ஒன்றரையே நாலு மா முக்காணியும் வைய்காசி வஸன் தன் படிஎழுந்தருள தன்மதானமாக குடுத்தேன் உடையார்

3 கச்சின முடைய நாயனார் கோயில் ஆதிசண்டேஸூர தே . . கேசவ பட்டனேன் இந்நிலம் ஒன்றரையே நாலுமா முக்காணிக்கும் . . . . வேணுமென்ற பேர்தாம் பிரமாணம் [பண்]ணிக் குடுக்கக் கட[வே]கவும் பிரமாணம் பண்ணிக் குடுத்தி[வே]னாகில் இப்பிரமாண இ[சை]வுதிட்டே பிராமண மாவதாகவும் இந்நில . . . . . ங்களும் கீழ்நோக்கின கிணறுகளும் பொதுவும் போதாதி பாகமும் கார்யங்களும் இந்நி . . . ங்களு(ம்) கீழ் நோக்கின கிணறுகளும் மற்றும் எப்பே[ர்ப்ப]ட்ட உரிமைகளும் உட்பட தன்மதானப் பிராமணம் [இசைவு] திட்டுக் [குடுத்தேன் உடையார் திருக்கச்சினமுடைய நாயனார் கோயில் ஆதிசண்டேஸூர தேவர்கன்மிகளுக்கு முடும்பை சோமதேவபட்டன் [மகன்] கேசவபட்டனேன் இப்படி ஸம்மதித்து இந்நிலம் ஒன்றரை நாலுமா முக்காணியும் திருநாமத்துக் காணியாக குடுத்தமைய்க்கு இவை முடும்பைய் கேசவபட்டன் எழுத்து இப்படிக்கு இவை நாராயணபட்டன் எழுத்து இப்படி அறிவேன் சிற்றமுருடையான் விட . . ப் பெருமானேன் [இப்ப]டி அறிவேன் சிற்ற முருடையான் அரையன் அம்மைஅப்பனேன். இப்படி அறிவேன் சிற்[று]முருடையான் கம்பிக்காதனேன் [இ]ப்படி அறிவேன் [பு]ரோசைக்குடையான் [ராய]விடங்கப் பெருமானேன் இப்படி அறிவேன் முன்னியுருடையான் அழ[கிய தி]ருச்சிற்றம்பலமுடையானேன்.

4 . . . படி அறிவேன் காங்கார் . . . னேன் பொன்னம்பல பேரையனேன் இப்படி அறிவேன் திருவெண்காடு பட்டனேன் இப்படி அறிவேன் சி[ற்ற]முர் காழிகற்பகன் திருமடத்து சோமதை தேவன் எழுத்து.

நா ஹ [கேஸ]வதே மேதேஜ மகாடி . . . ஹாரிணே ||  
 கூசிவாதூய ஷேவாய கெ . . . ராயம வுதேண ஷாயவேத . . .  
 ஹமமகல || கொலிர த டெடகாய வும ஹஜேவிந த லவீ ஷா ||

மாவட்டம் :	தஞ்சை	ஆட்சி ஆண்டு :	—
வட்டம் :	திருத்துறைமீபுண்டி	வரலாற்று ஆண்டு :	—
ஊர் :	கச்சனம்	இந்தியக் கல்வெட்டு ஆண்டு அறிக்கை	} 156 of 1926
மொழி :	தமிழ்	முன் பதிப்பு :	
எழுத்து :	தமிழ்	ஊர்க் கல்வெட்டு எண்	} 5
அரசு :	சோழர்		
மன்னன் :	இராஜராஜன்		

On the base of the South wall of the Konguvenesvaraswami shrine in the Kachinhesvara temple -- chola—Tribhuvanachakravartin Rajarajadeva—Tamil.

Registers an agreement given by three priests to burn a perpetual lamp in the temple for the amount of 50 Kasu received by them from--Aranyan-Atkondan, the headman of Peru . . . . .

கச்சினமுடைய நாயனார் கோயிலில் உள்ள கொங்குவனேஸ்வரஸ்வாமி கருவறையின் தென்புற அதிட்டானத்தில் உள்ளது. சோழர்-திரிபுவன சக்கரவர்த்திகள்-இராஜராஜதேவர்-தமிழ்.

பெரு . . . . என்ற ஊரின் தலைவனான அரையன் ஆட்கொண்டான் என்பவனிடமிருந்து மூன்று மாஹேஸ்வரர்கள் ஐம்பது காசு பெற்றுக்கொண்டு ஒரு நூந்தாவிளக்கு எரிப்பதற்குச் செய்து கொண்ட ஒப்பந்தத்தைக் கூறுகிறது.

மாவட்டம் :	தஞ்சை	ஆட்சி ஆண்டு :	6-ஆம் ஆண்டு
வட்டம் :	திருத்துறைப்பூண்டி	வரலாற்று ஆண்டு :	கி.பி. 12, 13-ஆம் நூற்றாண்டு
ஊர் :	கச்சனம்	இந்தியக் கல்வெட்டு ஆண்டு அறிக்கை	} 157 of 1926
மொழி :	தமிழ்	முன் பதிப்பு :	
எழுத்து :	தமிழ்	ஊர்க் கல்வெட்டு எண்	} 6
அரசு :	சோழர்		
மன்னன் :	குலோத்துங்கசோழன்		

On the base of the South wall of the Konguvaranesvarasvami shrine in the Kachinhesvarasvami temple -- Chola -- Tribhuvanachakravartin Kulottunga Choladeva -- 6th year--Tamil.

Registers a gift of a sum of money by a certain lady annadana Nangai, from the interest on which a Twilight lamp had to be burnt in the temple.

கச்சினமுடைய நாயனார் கோயிலில் உள்ள கொங்குவனேஸ்வரஸ்வாமி கருவறையின் தென்புற அதிட்டானத்தில் உள்ளது. சோழர் -- திரிபுவனச்சக்கரவர்த்திகள் குலோத்துங்கசோழ தேவர் -- 6-ஆம் ஆண்டு -- தமிழ்.

அன்னதானநங்கை என்பவள் கோயிலுக்குத் தானமாகக் கொடுத்த பணத்திற்கு வரும் பொலிசையால் ஒரு சந்தி விளக்கு எரிக்கச் செய்த செய்தி காணப்படுகிறது.

மாவட்டம் :	தஞ்சை	ஆட்சி ஆண்டு	12-ஆம் ஆண்டு
வட்டம் :	திருத்துறைப்பூண்டி	வரலாற்று ஆண்டு :	கி. பி. 1130-ஆம் நூற்றாண்டு
ஊர் :	கச்சனம்	இந்தியக் கல்வெட்டு ஆண்டு அறிக்கை	} 158 of 1926
மொழி :	தமிழ்	முன் பதிப்பு :	
எழுத்து :	தமிழ்	ஊர்க் கல்வெட்டு எண்	} 7
அரசு :	சோழர்	மன்னன் :	

On the base of the south and east walls of the Konguvaraneswaram swami shrine in the Kachinhesvaraswami temple — chola — Tribhuvana-chakravartin Vikramacholadeva — 12th year—Tamil.

Gives a list of the lands belonging to the temple in different villages. Refers to the 40th year of Periyadevar Kulottunga - Choladeva.

கச்சினமுடைய நாயனார் கோயிலில் உள்ள கொங்குவனேஸ்வரஸ்வாமி கருவறையின் தென் கீழ்புறங்களில் உள்ள அதிட்டானத்தில் உள்ளது. — சோழர் - 12-ஆம் ஆண்டு--தமிழ்.

பல்வேறு இடங்களில் உள்ள கோயில் நிலங்களைப் பற்றி வரிசையாகக் கூறப் பட்டிருக்கிறது. பெரியதேவரான குலோத்துங்கச் சோழதேவரின் 40-ஆம் ஆண்டு குறிப்பிடப்படுகிறது.



மாவட்டம் :	தஞ்சை	ஆட்சி ஆண்டு :	—
வட்டம் :	திருத்துறைப்பூண்டி	வரலாற்று ஆண்டு :	12-ஆம் நூற்றாண்டு
ஊர் :	கச்சனம்	இந்தியக் கல்வெட்டு ஆண்டு அறிக்கை	} 159 of 1926
மொழி :	தமிழ்	முன் பதிப்பு :	
எழுத்து :	தமிழ்	ஊர்க் கல்வெட்டு எண்	} 8
அரசு :	சோழர்		
மன்னன் :	இரண்டாம் இராஜாதிராஜன்		

On the base of the south, east and north walls of the Kongu vanes-varasvami shrine in the Kachinhesvarasvami temple — chola-Tribhuvanachakravartin Rajadhiraja deva II . . . . Kanni, ba . Sunday, dvadasi, Makha - Tamil.

Stones out of order. Begins with the Introduction etc. Registers an agreement by the Sivabrahmanas of the temple to burn a perpetual lamp before the God at Tirukachchanam in Arvalak-kurram, a division of Rajendrasola-Valanadu, for the 100 Kasu received by them from a certain individual.

கச்சினமுடைய நாயனார் கோயில் கொங்குவனேஸ்வரசாமி சன்னதியின் தெற்கு, கிழக்கு, வடக்குச் சுவர்களின் அதிஷ்டானங்களில் உள்ளது. கன்னி - துவாதசி - ஞாயிற்றுக்கிழமை - மகம் - தமிழ்.

கல்வெட்டுச் சிதைந்துள்ளது. ராஜேந்திரசோழ வளநாட்டு, ஆர்வலக் கூற்றத்துத் திருக்கச்சனத்துக் கோயில் சிவப்பிராமணர்கள் தனியார் ஒருவரிடமிருந்து 100 காசினைப் பெற்றுக் கொண்டு இறைவனுக்கு ஒரு நொந்தாவிளக்கு எரிக்கச் சம்மதித்த செய்தி காணப்படுகிறது.

மாவட்டம் :	தஞ்சை	ஆட்சி ஆண்டு :	4-ஆம் ஆண்டு
வட்டம் :	திருத்துறைப்பூண்டி	வரலாற்று ஆண்டு :	கி.பி. 12, 13-ஆம் நூற்றாண்டு
ஊர் :	கச்சனம்	இந்தியக் கல்வெட்டு ஆண்டு அறிக்கை :	} 160 of 1926
மொழி :	தமிழ்	முன் பதிப்பு :	
எழுத்து :	தமிழ்	ஊர்க் கல்வெட்டு எண் :	} 9
அரசு :	சோழர்		
மன்னன் :	குலோத்துங்கசோழன்		

On the base of the north wall of the Konguvaranesvarasvami shrine in the Kachinhesvarasvami temple — chola — Triphuvanachakravartin Kulottunga — 4th year — Tamil.

Registers another agreement by the Sivabrahmanas to burn a perpetual lamp before the god, by turns, for the 100 Kasu received by them from the accountant of the temple.

கச்சினமுடைய நாயனார் கோயில், கொங்குவனேஸ்வரசுவாமி சன்னதி வடக்குச் சுவரின் அதிஷ்டானப் பகுதியில் உள்ளது. சோழர் -- திரிபுவன சக்கரவர்த்தி குலோத்துங்கசோழதேவர் -- 4-ஆம் ஆட்சியாண்டு -- தமிழ்.

சுவப்பிராமணர்கள் கோயிற்கணக்கரிடமிருந்து 100 காசினைப் பெற்றுக் கொண்டு இறைவனுக்கு நொந்தாவிளக்கு எரிப்பதற்கு ஒத்துக் கொண்ட செய்தியைத் தருகிறது.

மாவட்டம் :	தஞ்சை	ஆட்சி ஆண்டு :	4-ஆம் ஆண்டு
வட்டம் :	திருத்துறைப்பூண்டி	வரலாற்று ஆண்டு :	12, 13-ஆம் நூற்றாண்டு
ஊர் :	கச்சனம்	இந்தியக் கல்வெட்டு ஆண்டு அறிக்கை :	} 161 of 1926
மொழி :	தமிழ்	முன் பதிப்பு :	
எழுத்து :	தமிழ்	ஊர்க் கல்வெட்டு எண்	} 10
அரசு :	சோழர்		
மன்னன் :	குலோத்துங்கசோழன்		

On the base of the north wall of the Konguvenesvarasvami shrine in the Kachinhesvarasvami temple — Chola Tribhuvanachakravarten Kulottunga choladeva — 4th year — Tamil.

Ends of lines 1 - 4 are lost. Registers a similar agreement to burn a lamp for the amount received from Tillainayakan - Aludaiyan of Ariyalur.

கச்சினமுடைய நாயனார் கோயில், கொங்குவனேஸ்வரர் சன்னதி வடக்குச் சுவரின் அதிஷ்டானத்தில் உள்ளது. சோழர் -- திரிபுவனசக்கரவர்த்தி குலோத்துங்க சோழதேவர் — 4-ஆம் ஆட்சியாண்டு -- தமிழ்.

முதல் நான்கு வரிகளின் இறுதி காணப்படவில்லை. அரியலூர் ஆளுடையான் தில்லை நாயகன் என்பவரிடமிருந்து பணம் பெற்றுக் கொண்டு இறைவனுக்கு விளக்கெரிக்க ஒப்புக் கொண்டதைத் தெரிவிக்கிறது.

மாவட்டம் :	தஞ்சை	ஆட்சி ஆண்டு :	40-ஆம் ஆண்டு
வட்டம் :	திருத்துறைப்பூண்டி	வரலாற்று ஆண்டு :	கி.பி. 1218
ஊர் :	கச்சனம்	இந்தியக் கல்வெட்டு ஆண்டு அறிக்கை	} 162 of 1926
மொழி :	தமிழ்	முன் பதிப்பு :	
எழுத்து :	தமிழ்	ஊர்க் கல்வெட்டு எண்	} 11
அரசு :	சோழர்		
மன்னன் :	மூன்றாம் குலோத்துங்கன்		

On the base of the north wall of the Konguvenesvarami shrine in the Kachinhesvara temple -- chola -- Tribhuvanachakravartin Tribhuvanaviradeva, 'who having taken Mudura, Ilam (Ceylon), Karuvur, and the crowned head of the Pandya, was pleased to perform the anointment of Victors' -- 40th year Mithuna, su, ashtami, Wednesday, Hasta - Tamil.

Another agreement by the Sivabrahmanas to burn a lamp before the god for 2200 Kasu received by them from a resident of Kachchanam named Nilappadi - Udaiyan Avaiyampukkan Sivandavanapperuman.

கச்சினமுடைய நாயனார் கோயில், கொங்குவனேஸ்வரசாமி சன்னதி வடக்குச் சுவரின் அதிஷ்டானத்திலுள்ளது. -- சோழர் -- திரிபுவனசக்கரவர்த்தி மதுரையும், ஈழமும், கருவூரும் பாண்டியன் முடித்தலையும் கொண்ட திரிபுவனவீரதேவர் -- 40-ஆம் ஆட்சி ஆண்டு -- மிதுனம், அஷ்டமி, புதன் கிழமை, ஹஸ்தம் - தமிழ்.

கச்சனத்தைச் சேர்ந்த நிலப்படி உடையான் சிவந்தவனப்பெருமான் என்பவரிடமிருந்து 2,200 காசுகளைப் பெற்றுக் கொண்டு சிவப்பிராமணர்கள் இறைவனுக்கு விளக்கு எரிக்க ஒப்புக்கொண்ட செய்தி உள்ளது.

மாவட்டம் :	தஞ்சை	ஆட்சி ஆண்டு :	—
வட்டம் :	திருத்துறைப்பூண்டி	வரலாற்று ஆண்டு :	கி. பி. 15, 16 ஆம் நூற்றாண்டு
ஊர் :	கள்ளிமேடு	இந்தியக் கல்வெட்டு ஆண்டு அறிக்கை	} —
மொழி :	தமிழ்	முன் பதிப்பு :	
எழுத்து :	தமிழ்	ஊர்க் கல்வெட்டு எண்	} 1
அரசு :	—		
மன்னன் :	—		

இடம் : வேதபுரீஸ்வரர் கோயில் மேற்குப்புறக் குழுதத்தில் உள்ளது.

குறிப்புரை : மிகவும் சிதைந்த நிலையிலுள்ள இத்துண்டுக் கல்வெட்டிலிருந்து எந்த விவரமும் தெரிந்து கொள்ள முடியவில்லை.

கல்வெட்டு :

I

- 1 . . . வருஷம்] . ஞ . . . . புரட்டாசி [ச]தயத்னாற் த . ர் நய . . யித்த . . . . . யித்த . . . . . [பு]வ . த்தில் நிற் . . . . . ச . . நி[ச]தம் . . . . . ஸ
- 2 சமனாகத்த[ரள்] உருமா தெ[ன்] நடாத்தி குணயம் பேரய்யரா . . . ரவ்வ . . பட்ட . . . . . ஊ . . . . .

II

இடம் : வேதபுரீஸ்வரர் கோயிலில் தென்புறக் குழுதத்தில் உள்ளது

- 1 . . [ல] வருஷடி அற்பசி . . . . அவிட்ட நகூதி . . த்தில் . . . . ஸ் நல்லூரில் ச . . . . பரி . . . . நந . . . .
- 2 றுக . லோ . அ . . கரால் வருணகுலாதி . . . . . ர் . கண்டு . . . . .

மாவட்டம் :	தஞ்சை	ஆட்சி ஆண்டு :	—
வட்டம் :	திருத்துறைப்பூண்டி	வரலாற்று ஆண்டு :	கி.பி. 13-ஆம் நூற்றாண்டு
ஊர் :	காசியாப்பட்டினம்	இந்தியக் கல்வெட்டு ஆண்டு அறிக்கை :	} —
மொழி :	தமிழ்	முன் பதிப்பு :	—
எழுத்து :	தமிழ்	ஊர்க் கல்வெட்டு எண்	} 1
அரசு :	பாண்டியர்		
மன்னன் :	—		

இடம் : சிவன் கோயில் அதிட்டானத்தில் உள்ளது.

குறிப்புரை : கல்வெட்டில் நான்கு துண்டுகள் உள்ளன. முதல் துண்டில் மகேஸ்வரபூசைக்கு நிலம் அளித்த செய்தி குறிப்பிடுகிறது.

கல்வெட்டு :

I

- 1 ஷ்ஷீ ஸீ கோமாறபன்மர் திரிபுவன . . . . . பூசைக்கு விசைப்பொருள் கொண்டு இறைவன் பொ[ரு]ளும் இறு . . . . .
- 2 மாஹேச்சுர பூசைக்குத் திருச்சுலத்தாப . . . [நி] யொமலி பண்ணிக் குடுத்தோம் முதலியார் கூத்தராம வீதி போந்த . . . . .
- 3 . . ஶ்ரமாணம் பண்ணிக் குடுத்தேன் முதலியார் . . . . . து இப்படி அறிவேன் எதிரிவிசோழச்செம்பிய[த]ரையனேன் . . . . .

II

- 1 ஸ்வஸ்திஸீ குற்ற . . . னி முழுதுடைய வளநாட்டு . . . டு எ . . .
- 2 டிசைக்கும பற்ற . . . . . க்கு வடக்கும் மேல்பார்கெல்லை . . . ம இல்கிழர் இத் . . .

III

- 1 . . . . ட்டு ஶ்ர மாணப் படியே இறுத்து . . .

IV

- 1 . . . ண்டக் கோன் . . .
- 2 . . . காடு பாடிக்கோன் தந்லி

மாவட்டம் :	தஞ்சை	ஆட்சி ஆண்டு :	2-ஆம் ஆண்டு
வட்டம் :	திருத்துறைப்பூண்டி	வரலாற்று ஆண்டு :	கி.பி. 11-ஆம் நூற்றாண்டு
ஊர் :	கிரக்கனூர்	இத்தியக் கல்வெட்டு ஆண்டு அறிக்கை	} —
மொழி :	தமிழ்	முள் பதிப்பு :	
எழுத்து :	தமிழ்	ஊர்க் கல்வெட்டு எண்	} 1
அரசு :	சோழர்		
மன்னன் :	இராஜகேசரிபன்மர்		

இடம் : அகஸ்தீஸ்வரர் கோயில் தென்புற ஜகதி.

குறிப்புறை : ராஜகேசரிவர்மனின் 2-ஆவது ஆட்சியாண்டில் அகஸ்தீஸ்வரர் கோயிலுக்குத் திருநாந்தாவிளக்கு எரிப்பதற்கு நிலதானம் வழங்கப்பட்ட செய்தி கூறப்பட்டிருக்கிறது.

கல்வெட்டு :

- 1 [கோ]விராசகேசரி பன்மர்கு யாண்டு 2-ஆவது . . . . .  
. . . . . வேளத்து . . . . . கெல்லை  
யிலுமகப்பட்ட நிலம் இரண்டுமா முக்காணிச் சின்னய
- 2 க்கும் . . . ண்ட கழிய் இவளம் . . . . . ளி  
வநதூழித்ய(வ)வற்லி . . . ருக்காகத் திருநெ[ா] . . . ண்டு  
இந்நொந்தாவிளக்கு எரிக்க கடவார் இலீகோயிலுடையா
- 3 . . . . . இவ்வூர் . . . . .  
டத்திற் . ம்மா . . . . . ாந்திம் . . யன் க மனைக்கும் ஓட  
முடையான் மனை . . . . ன் கொண்டு சனூாழித்யவரை . இறுக்க  
கடவர் ரிக்குலீப
- 4 . கிழக்குத் தெந்பாற்க்கெல்லை உட்டிவையர் . . . . .  
. ன் வெலா . லனா . . . . நிலத்துக் கிழக்கும் வடபாற்கெல்லை  
கரைக்கு . . . . யார் இது பஹேஸூர ஈகெஷ

மாவட்டம் :	தஞ்சை	ஆட்சி ஆண்டு :	10-ஆம் ஆண்டு
வட்டம் :	திருத்துறைப்பூண்டி	வரலாற்று ஆண்டு :	கி.பி. 11-ஆம் நூற்றாண்டு
ஊர் :	கிரக்கனூர்	இந்தியக் கல்வெட்டு ஆண்டு அறிக்கை	} —
மொழி :	தமிழ்	முன் பதிப்பு :	
எழுத்து :	தமிழ்	ஊர்க் கல்வெட்டு எண்	} 2
அரசு :	சோழர்		
மன்னன் :	இராஜகேசரிபன்மர்		

இடம் : அகஸ்தீஸ்வரர் கோயில் தென்புறப் பட்டியில் உள்ளது.

குறிப்புரை : கிரைக்கொள்ளூர் ஊர்ச் சபையினர் எடுத்த ஒரு முடிவுக்குக் கையொப்பமிட்டுக் கொடுத்திருக்கின்றனர். 875 கலநெல், கழஞ்சுப் பொன் ஆகியவை பெற்றுக் கொண்டிருத்தல் வேண்டும். அவர்கள் எடுத்த முடிவோ, செய்த செயலோ தெரிந்து கொள்ள இயலாத வகையில் கல்வெட்டின் பிற வரிகள் கிடைக்கவில்லை.

கல்வெட்டு :

1 கே[ச]விராஜகேவஸி [பலக்கு] யாண்டு யி ஆ . . . . .  
 .. ஸ்ரஹ்ஷேயம் கிரைக்கள்ளூர் ஸ்ரஹேயாம் கைய்யெழுத்து  
 இன்னொட்டு . . . . . குல[தி]பமங்கல . . . . .  
 .. ன்ன கையால் யாங்கள் கொண்டு கடவ காசின்நால் இன்று  
 விற்ற அடகத்தால் கடவிய நெல் எண்ணூற்று எழு [ப]த்து  
 ஐங்கலமும் . . . . . ன்[ப]வரின் . . . . . ல் வரை .  
 த்த . . . ற்று . பதின் கழந்து பொன்க்கும்

2 . . . . .



மாவட்டம் :	தஞ்சை	ஆட்சி ஆண்டு	3-ஆம் ஆண்டு
வட்டம் :	திருத்துறைப்பூண்டி	வரலாற்று ஆண்டு :	கி.பி. 1021
ஊர் :	கீரக்களூர்	இந்தியக் கல்வெட்டு	} —
மொழி :	தமிழ்	ஆண்டு அறிக்கை	
எழுத்து :	தமிழ்	முன் பதிப்பு :	—
அரசு :	சோழர்	ஊர்க் கல்வெட்டு	} 3
மன்னன் :	முதலாம் ஸ்ரீராஜாதிராஜன்	எண்	

இடம் : அகஸ்தீஸ்வரர் கோயிற் கருவறை தென்புறச் சுவரிலும், அதிஷ்டானத்திலும் உள்ளது.

குறிப்புரை : கோயிலின் 30-வட்டத்துக் காணியுடைய சிவப்பிராமணர்கள், திருவாலி பட்டினிடம் 15 காசு பெற்று, பின்னையாருக்கு ஏதோ செய்ய ஒப்புக் கொண்ட செய்தி உள்ளது. முடிவு பெறாத கல்வெட்டு.

கல்வெட்டு :

1	ஹ்லி ஸ்ரீ திரி	18	ணியுடை
2	புவனச்ச	19	ய சிவபிராம
3	க்கரவத்தி	20	ணரோம் வே
4	கள் ஸ்ரீ ராஜா	21	ளூர் பாரத்வா
5	திராஜதேவற்	22	. . . . .
6	கு யாண்டு ந	23	சதுர்வேதி
7	வது ராஜேஜு	24	திருவாலி ப
8	சோழவளநா	25	ட்டன் பக்க
9	ட்டு ஆர்வல	26	ல் நாங்கள்
10	க் கூற்றத்து	27	கொண்ட கா
11	ஶ்ரஹ்ஷெயம்	28	ச யிரு இக்கா
12	குலதிபமங்	29	சு பதிநஞ்
13	கலத்து திருவ	30	சும் கொண்
14	ரதித்த ஈஸூர	31	டு பிள்ளை
15	முடையார்	32	யார் கோயி
16	கோயிலில் ந[ய]	33	. . . . .
17	வட்டத்து கா		

மாவட்டம் :	தஞ்சை	ஆட்சி ஆண்டு :	5-ஆம் ஆண்டு
வட்டம் :	திருத்துறைப்பூண்டி	வரலாற்று ஆண்டு :	கி.பி. 10-ஆம் நூற்றாண்டு
ஊர் :	கிரக்கனூர்	இந்தியக் கல்வெட்டு ஆண்டு அறிக்கை	} —
மொழி :	தமிழ்	முன் பதிப்பு :	
எழுத்து :	தமிழ்	ஊர்க் கல்வெட்டு எண்	} 4
அரசு :	சோழர்		
மன்னன் :	கோப்பரகேசரிபன்மர்		

இடம் : அகஸ்திஸ்வரர் கோயில் தென்புறச் சுவர்.

குறிப்புரை : குலதீபமங்கலத்து அகஸ்திஸ்வரர் கோயிலைச் சேர்ந்த சந்திரசேகரனும் காறியில் தாயனும், அதே ஊரைச் சேர்ந்த 'வேதினன் ஆச்சன் காங்கேயன்' என்பவனிடமிருந்து பொன்னைப் பெற்றுக் கொண்டு திருநுந்தா விளக்கெரிக்கச் சம்மதித்த செய்தி காணப்படுகிறது.

கல்வெட்டு :

1	கோப்பரகேசரி வஜ்-3க்கு	14	அந்திப . .
2	யாண்டு ௫ தாவது ஆர்வ	15	வர்றெ .
3	லக் கூற்றத்து ஸ்ரஹ்ஷெ	16	முரை . .
4	யம் குலதீபமங்கலத்து	17	கெய் பொது
5	த்திருக்கோயில் உடைய	18	வனூா தி(த்)தவல்
6	யோம் காமக்காணித்தாய ?	19	தேவர்க்கு எரி
7	ன் வனூ-சேகரன்னும் பார	20	ப்போமா
8	தாயன் காறியில் தாயனு	21	னோம் இவ்வி
9	ம் இவ்விருவோம் இவ்வூர் வே	22	ருவோம் இவ்
10	[ஶ]ன்ன ஆச்சன் காங்கேயன்	23	விளக்கு பன்
11	னிடையப் பொன்க்கொண்	24	மா[ஹேஸூ]
12	டு வனூா .	25	ர [கைஷ]
13	த்தவன் . .		

மாவட்டம் :	தஞ்சை	ஆட்சி ஆண்டு :	2-ஆம் ஆண்டு
வட்டம் :	திருத்துறைப்பூண்டி	வரலாற்று ஆண்டு :	கி.பி. 10-ஆம் நூற்றாண்டு
ஊர் :	கிரக்கூர்	இந்தியக் கல்வெட்டு ஆண்டு அறிக்கை	} —
மொழி :	தமிழ்	முன் பதிப்பு :	
எழுத்து :	தமிழ்	ஊர்க் கல்வெட்டு எண்	} 5
அரசு :	சோழர்		
மன்னன் :	கோப்பரகேசரிபன்மர்		

இடம் : அகஸ்திஸ்வரர் கோயில் தென்புறச் சுவர்.

குறிப்புரை : ஆதித்தேஸ்வரத்து மகாதேவருக்கு, புறங்கரம்பை நாட்டுக்குழலூர் குழத்தூரு டையான் என்பவன், 'ஸ்ரீபரமேஸ்வரன் திருநந்தவனம், என்ற பெயரில் நந்தவனம் அமைத்த செய்தி கூறப்பட்டுள்ளது. அதற்கென அவன் வாங்கிய நிலத்திற்கு எல்லைகளும் கூறப்பட்டுள்ளன. நங்கை வாய்க்கால், நிதிமிந்திர வாய்க்கால் ஆகிய பெயர்கள் எல்லைகளாகக் குறிக்கப்படுகின்றன. ஆர்வலக் கூற்றத்து பிரம்மதேயமாகக் குலதீபமங்கலம் குறிக்கப்படுகிறது.

கல்வெட்டு :

1	ஹ்விஸீ பாண்டியந்	15	. பரமேஸ்வரர் காண விலை
2	தலைகொண்ட கோப்ப[ர]	16	கொண்டு குடுத்தோம்] இக்குலஶீப
3	கேசரிபநீக்கு யாண்டு ௨	17	மங்கலத்து தென்கரை மாகாணி மு
	ஆவ[து]	18	கத்து அரைக்காலுக்கு கீழ் பாற்
4	[ஆர்வல]க்கூற்றத்து	19	. . குங் . . விணா . . . . .
	ஶ்ரஹ்ஷ ஷெ [யம் குல]	20	த்துக்கு மேற்க்கும் தென்பாற் கெ
5	[தீ]ப மங்கலத்து . . .	21	ல்லை நங்கை வாக்காலுக்கு வட
6	இலூர் ஆஶீதூஸூரத்து ஶஹ[ர]	22	க்கும் மேல்பாற்கெல்லை பர
7	ஷேவர்க்கு புறங்கரம்பை நா	23	[தா]யன் ஞானத்துணை கேசுவன்
8	ட்டுக் குழலூர்க் கு[மத்]தூரு	24	ஆள்கின்ற நிலத்தக்குக் கிழக்கு
9	டையார் ஶ்ரீபரமேஸ்வர . . .	25	ம் வடபாற்கெல்லை நிதிமிஶ்வ[ர]
10	ஷேவர்க்கு செய்த திரு . வ	26	[க்]காலுக்கு தெற்கும் இவ்விசை
11	. . . . .	27	தபெ(ரு) நான்கெல்லையில்லகப்ப
12	மேஸ்வரநென்னும் திரு [நந்த]	28	ட்ட நிலம் அரைக்கால்ச் செய்யு
13	வாநம் [இறை[த்]து திருப்	29	. . . . . நாலி . .
	[பள்ளித்]	30	. . . . .
14	தாமம் பறித்து . . ரை ரா		

மாவட்டம் : தஞ்சை  
 வட்டம் : திருத்துறைப்பூண்டி  
 ஊர் : கிரக்கனூர்  
 மொழி : தமிழ்  
 எழுத்து : தமிழ்  
 அரசு : சோழர்  
 மன்னன் : முதலாம் ராஜாதிராஜன்

ஆட்சி ஆண்டு : 3-ஆம் ஆண்டு  
 வரலாற்று ஆண்டு : கி.பி. 1021  
 இந்தியக் கல்வெட்டு }  
 ஆண்டு அறிக்கை : } —  
 முன் பதிப்பு : —  
 ஊர்க் கல்வெட்டு }  
 எண் : } 6

இடம் : அகஸ்தீஸ்வரர் கோயில் தென்புறச் சுவர்.

குறிப்புரை : கல்வெட்டு முற்றுப் பெறவில்லை. இராம தேவபட்டன் என்பான் அகத்தீஸ்வர முடைய நாயனார்க்கு ஏதோ கொடை கொடுத்ததைக் குறிப்பதாகக் கொள்ளலாம்.

கல்வெட்டு :

- |    |                  |    |               |
|----|------------------|----|---------------|
| 1  | ஸ்வஸ்தி ஸ்ரீ     | 13 | செம்புறை      |
| 2  | சீபுவன           | 14 | தேவர்தன நில   |
| 3  | ச்சக்கரவத்       | 15 | னி ராமதேவ ப   |
| 4  | திகள் ஸ்ரீரா     | 16 | ட்டநேன் இன்   |
| 5  | ஜாதிராஜ தே       | 17 | நாட்டு ஸ்ரீஜி |
| 6  | வற்கு யாண்       | 18 | டேயம் குலதீப  |
| 7  | டு ன வது ரா      | 19 | மங்கலத்து தி  |
| 8  | ஜேஹு சோழ         | 20 | ருவாதித்தாஹு  |
| 9  | வளநாட்டு ஆ       | 21 | ரமுடைய நாய    |
| 10 | [ர்]வலக் கூற்றது | 22 | நாற்கு காணி   |
| 11 | . ஸ்ரீஹேய        | 23 | யுடைய . . . . |
| 12 | ம் ஆர்வலத்து     |    |               |


மாவட்டம் :	தஞ்சை	ஆட்சி ஆண்டு :	—
வட்டம் :	திருத்துறைப்பூண்டி	வரலாற்று ஆண்டு :	கி.பி. 10, 11-ஆம் நூற்றாண்டு
ஊர் :	கீரக்கரூர்	இந்தியக் கல்வெட்டு ஆண்டு அறிக்கை :	} —
மொழி :	தமிழ்	முன் பதிப்பு :	
எழுத்து :	தமிழ்	ஊர்க் கல்வெட்டு எண்	} 7
அரசு :	—		
மன்னன் :	—		

இடம் : அகஸ்தீஸ்வரர் கோயில் கிழக்குச் சுவர்.

குறிப்புரை : கல்வெட்டின் தொடக்கம் கிடைக்கவில்லை. குலதீபமங்கலத்துச் சபையார் அவ்வூரில் உள்ள வரிவிதிக்கப்படும் எல்லா நிலங்களிலிருந்தும் கிடைக்கும் வரி, ஊர் வாயிலில் வசூலிக்கப்படும் குடிமை, அந்தராயம் போன்ற வரிகள் ஆகியவற்றைக் கொண்டு ஆனி மூலத்திருவிழாவின் போது குறுணி நான்கு நாழி எண்ணை அட்டு வதற்கு ஒப்புக்கொண்டமை இக்கல்வெட்டுப் பகுதி மூலம் அறியக் கிடைக்கின்றது.

கல்வெட்டு :

1	. . . . .	13	ண்டு வாச
2	. னகலமு	14	லிற் போந்த
3	மித் தோட்டத்	15	குடிமையும்
4	து விலையோ	16	ற்று மெப்பே
5	லை யிரண்	17	ற்பட்ட அந்த
6	டும் ஸெஹெ	18	ராயமும் ஸ
7	யொமே கொ	19	[டு]ஹயோம்
8	ண்டு இத்	20	[ச] ஞாழிதூ
9	தவரிவ்வு	21	வலிறுத்
10	ருறையிறு	22	து ஆட்டை
11	க்கவே நிலெ	23	வட்டம் ஆ
12	மல்லாங்கொ	24	னி மூலந்தி



25 ரு விழாவுக்  
26 [கு] ஊர்திகா  
27 ாம் அட்டு  
28 விதான எ  
29 ண்ணை  
30 குறுணி நா  
31 னாழி இதற்  
32 [றி]ம்பிற் ருங்  
33 கள் வேண்

34 டு களத்து [வே  
35 ண்டு] பொன்  
36 . . . . இறுத்  
37 து முட்டிரட்டி  
38 அட்டுவோமா  
39 [னோம் குலதீப]  
40 [ம]ங்கலத்து ஸௌயோம் இது  
பன்மாவே[ஸ்வராசை]

மாவட்டம் :	தஞ்சை	ஆய்வி ஆண்டு :	—
வட்டம் :	திருத்துறைப்பூண்டி	வரலாற்று ஆண்டு :	கி.பி. 10, 11-ஆம் நூற்றாண்டு
ஊர் :	கிரக்கனூர்	இந்தியக் கல்வெட்டு ஆண்டு அறிக்கை	} —
மொழி :	தமிழ்	முன் பதிப்பு :	
எழுத்து :	தமிழ்	ஊர்க் கல்வெட்டு எண்	} 8
அரசு :	சோழர்		
மன்னன் :	—		

இடம் : அகஸ்தீஸ்வரர் கோயில் கிழக்குச் சுவர்.

குறிப்புரை : மன்னன் பெயர் காணப்படாத இக்கல்வெட்டு, இவ்வூர் சபையார், பொன்னைப் பெற்றுக் கொண்டு ஊர் நிலத்தை, இறையிலியாக விற்றுக் கொடுத்த செய்தியைக் கூறுகிறது.

கல்வெட்டு :

- |    |                                 |    |                            |
|----|---------------------------------|----|----------------------------|
| 1  | . . . . .                       | 12 | ட்டில் ஸுறையோ . . ருப்     |
| 2  | . . . என்றும் இறை . .           | 13 | த்து ஐங்கமஞ்சு பெ[ர]ன்     |
| 3  | வைத்த நிலம் அரைய் . . . . .     | 14 | . . . . . டுத்து . . . . . |
| 4  | ணிக் கீழ் அரைய் இ[ன்நில]ம்      | 15 | கமஞ்சு பொன்னும் பூ . .     |
| 5  | முன்திரிகைக் கீழ் அரைய் . ம     | 16 | ற்ற பன்மாறேழூர . . .       |
| 6  | யு மெலை . நக்கன்நிடைப் . . .ெ . | 17 | ப் பெறுவதாகவும் மன்று      |
| 7  | [ம்] பொன் கொண்டு ஊர்            | 18 | பாடு இறுத்தும் இன் நிலம் இ |
|    | தித்தவற்                        | 19 | றையிலி செய்து குடுத்தோம்   |
| 8  | . [ஸூழா]மாக இறையிலி செய்        | 20 | குலீபமங்கலத்து ஸுறெ        |
| 9  | து குடுத்தோம் குலீபமங்          | 21 | யோம் இது பன்மாறே           |
| 10 | கலத்து ஸுறையோம் இ(ன்)னி         | 22 | ழூர ஸுறெ                   |
| 11 | லம் இதன்றென்று ஸு . . றைக       |    |                            |

மாவட்டம் :	தஞ்சை	ஏட்டி ஏண்டு :	3-ஆம் ஆண்டு
வட்டம் :	திருத்துறைப்பூண்டி	வரலாற்று ஏண்டு :	கி.பி. 10-ஆம் நூற்றாண்டு
ஊர் :	கீரக்களூர்		
மொழி :	தமிழ்	இந்நியக் கல்வெட்டு ஆண்டு அறிக்கை	} —
எழுத்து :	தமிழ்	மூன் பதிய்பு :	
அரசு :	சோழர்		
மன்னன் :	கோப்பரகேசரிபன்மர்	ஊர்க் கல்வெட்டு எண்	} 9

இடம் : அகஸ்தீஸ்வரர் கோயில் கருவறையின் கிழக்குச் சுவர்.

குறிப்புரை : இக்கோயிலில் பணி செய்யும் ஒருவன், கோயிலுக்குத் தானமாக கொடுக்கப் பட்ட காசுகளைப் பெற்றுக் கொண்டு அதற்கு பலிசையாக ஒரு சந்தி விளக்கு வைப்பதாகச் செய்து கொண்ட ஒப்பந்தத்தை இக்கல்வெட்டுக் கூறுகிறது.

கல்வெட்டு :

- 1 . . . . .
- 2 ன் தலைகொண்ட கோப்பரகேசரி பஜக்கு
- 3 யாண்டு ௩ ஆவது ஆர்வலக் கூற்றத்து
- 4 ஶ்ரீஷ்டேயம் குலஶீப மங்கலத்து
- 5 ஶ்ரீ கோயில்லுடையான் [பார]தாய
- 6 [னம்]பி[க்கி] காருயிலேன் இவ்வூர் உத
- 7 [க]ன் ஆச்சன் . . ருமர் நாந்திகைய
- 8 யித்தை வி . . . ற்று வத்தி . ரு
- 9 பகாப்பாணி . . எம்மில்லிசை
- 10 ன்று கொண்[ட] காசுக்கு பலிசை
- 11 [டு]சகுத்து ஆதித்த ஈஶ்ரமுடை
- 12 யார்க்கு . ஶரி . . ஒரு ஶனி விளக்
- 13 . ம்மரை நாள் . . . போது எரிப்
- 14 தாக இது பன்மாஶேஶ்ர ரகை



மாவட்டம் :	தஞ்சை	ஆட்சி ஆண்டு :	3-ஆம் ஆண்டு
வட்டம் :	திருத்துறைப்பூண்டி	வரலாற்று ஆண்டு :	கி.பி. 1021
ஊர் :	கீரக்களூர்	இந்தியக் கல்வெட்டு ஆண்டு அறிக்கை	} —
மொழி :	தமிழ்	முன் பதிப்பு :	—
எழுத்து :	தமிழ்	ஊர்க் கல்வெட்டு எண்	} 10
அரசு :	சோழர்		
மன்னன் :	முதலாம் ராஜாதிராஜதேவர்		

இடம் : அகஸ்தீஸ்வரர் கோவில் கிழக்குப் புறப்பட்டியில் உள்ளது.

குறிப்புரை : இக்கல்வெட்டில் ஊர் நத்தத்து இறையிலி மனைக்கு எல்லைகளாகச் சில தெருக்கள், நிலம் ஆகியவைகளும் அவ்வாறு கூறப்படும் நிலம் மும்மாவரைக்கு அந்தராயம் எனும் வரி செலுத்துவது பற்றியும் கூறப்படுகின்றன. யாரால் எதற்குக் கொடுக்கப்பட்டது என்ற விவரங்களைத் தெரிந்து கொள்ள இயலவில்லை கல்வெட்டு முற்றுப் பெறவில்லை.

கல்வெட்டு :

- 1 [ஆர்] ஷ்ஷீ ஸீ திரிபுவனச் சக்கரவத்திகள் ஸீ[ராஜாயி] ராஜ  
தேவற்கு யாண்டு மூன்றாவது . . . . [இராஜே]சோழ
- 2 வளநாட்டு ஆர்வலக் கூற்றத்து ஷ்ஷீதேயம் [குலீப]மங்கலத்து  
திருவாதித்தீரமுடைய [நாய]நாற்கு
- 3 க் கீரைகொள்ளூ(ர்)ரில் ஊர்நத்தத்து யிறையிலி மனை நடு[வி]ல்  
தெருவுக்கு மேற்கும் வ[ட]தெருவுக்கு கிழக்கும் . . மே
- 4 ல் தெருவுக்கு கிழக்கும் அகத்தியன் நம்பிதாழி நாரணற்கரியான்  
பட்டன் மனைக்கு [வடக்கும்] நடுவுபட்ட நில
- 5 ன் திருக்க[த]யுடையான் பட்டன் ஸீதனம் பெற்றுடைய நிலத்து  
[க்]கு கிழக்கும் வடபாற்கெல்லை உட்சிறு வா
- 6 க்காலுக்கு தெற்கு ஆக விசைந்த பெருநான்கெல்லையுள் நடுவு  
பட்ட நிலன் இரண்டு மாவும் இதில் தெற்
- 7 கடைய நிலம் அரைமாவும் ஆக நிலம் மும்மாவரையும் கொண்டு  
அந்திராயம் இறுத்து சஹீதிதவ
- 8 . . . . .

மாவட்டம் :	தஞ்சை	ஆட்சி ஆண்டு	3-ஆம் ஆண்டு
வட்டம் :	திருத்துறைப்பூண்டி	வரலாற்று ஆண்டு :	கி.பி. 1021
ஊர் :	கீரக்கனூர்		
மொழி :	தமிழ்	இந்தியக் கல்வெட்டு ஆண்டு அறிக்கை	} —
எழுத்து :	தமிழ்	முன் பதிப்பு :	
அரசு :	சோழர்	ஊர்க் கல்வெட்டு எண்	} 11
மன்னன் :	முதலாம் ராஜாதிராஜன்		

இடம் : அகஸ்தீஸ்வரர் கோவில் கிழக்குப்புற பட்டியில் உள்ளது.

குறிப்புரை : சிற்றம்பலமுடையான் நம்பி தாழிபட்டன் என்பவன் இக்கோயிலுக்கு நுந்தா விளக்கு எரிப்பதற்கு நிவந்தமாக கொடுத்த நிலத்திற்கு எல்லைகள் கூறப்பட்டு உள்ளன. 'ராஜராஜப் பெருவிலை' என்ற ஒரு விலையின் பெயரும், 'ராஜராஜ வாக்கால்' திரிபுவனமாதேவிவதி' என்று இரு வாய்க்கால்களின் பெயர்களும் இக்கல்வெட்டில் கூறப்படுகின்றன.

கல்வெட்டு :

- 1 [ஹஹீ ஸீ திரிபுவன] சக்கரவர்த்திகள் ஸீராஜாதிரா[ஜ தேவர்க்]  
கு யாண்டு முன்றாவது . . . . . வளநாட்டு ஆர்வலக்  
கூற்ற . . . . . ம் . . . [கு]லதீபமங்கலத்து உடையார்  
. . . கத்தீஸூரமுடைய நாயநாற்கு இன்நாட்டு ஸூஷ்டேயம்  
கீரைக்கொள்ளூர் அகத்தீ . . .
- 2 . . ர்ச் சிற்றம்பலமுடையான் நம்பி தாழிபட்டனாந வேதவ[ன]  
நாயக நம்பி இன்நாயநார் [கோ]யில் திருநுந்தா விளக்கெரிச்சு  
குடிவிலை கொ . . . . . யிழிச்சி பின்பு கண் . . . . . லையு  
ராஜராஜப் பெருவிலையும் கொண்டு நிமந்தம் செய்து வருகிற  
கீரை
- 3 கொளூரில் திரிபுவனமாதேவிவதிக்கு, கிழக்கு செல்வி மயக்கல்  
லென்று பேருடைய நிலம் மூன்று . . . . . கும் கீழ்பாற்கெல்லை  
வா[த்]தியன் நம்பி . . . . . கரியன் பட்டன் நில . . . . .  
மேற்கும் தென்பாற்கெல்லை ராஜராஜ வாக்காலுக்கு வடக்கும்  
மேல்பாற்கெல்
- 4 ல் அகத்தியன் திருவரங்கமுடைய . . . . . பட்டன் ஸூதனம் பெற்று  
உடைய நில[த்]துக்கு கிழக்கும் . . . . . விசைந்த பெருநான்  
கெல்லையுள் பட்ட நிலம் மூன்று . . . . .
- 5 . . . . .

மாவட்டம் :	தஞ்சை	ஆட்சி ஆண்டு :	—
வட்டம் :	திருத்துறைப்பூண்டி	வரலாற்று ஆண்டு :	கி.பி. 11-ஆம் நூற்றாண்டு
ஊர் :	கீரக்கனூர்	இந்தியக் கல்வெட்டு ஆண்டு அறிக்கை	} —
மொழி :	தமிழ்	முன் பதிப்பு :	
எழுத்து :	தமிழ்	ஊர்க் கல்வெட்டு எண்	} 12
அரசு :	சோழர்		
மன்னன் :	முதலாம் ராஜாதிராஜன்		

இடம் : அகஸ்தீஸ்வரர் கோயில் தென்—கிழக்குப் புறங்களில் உள்ள குமுதப் பகுதி.

குறிப்புரை : தாங்களே சம்மதித்து பொன்னைக் கொடுத்து அதற்குப் பொலிசையாகக் காசு பெற்றுக் கொண்ட, இக்கோயில் காணியுடைய சிவபிராமணர்கள் கோயிலுக்கு உபையமாக விளக்கு ஒன்று கொடுத்த செய்தியை இக்கல்வெட்டுக் கூறுகின்றது.

கல்வெட்டு :

- 1 . . . . . கள் ஸ்ரீ ராஜா[யி] . . . . . ராஜேசு சோ . . . . .
- 2 த்து ஸ்ரீமதேயம் குலதீபமங்கலத்து உடையார் திருவாதித் தீஸ்ரமு
- 3 . . . த்து காணி உடைய சிவஸ்யாமணரோம் இன்னாயநார் திரு மடை வி[ளா]
- 4 . . . . ளா உ[ரி]மை உடைய நாச்சி பக்கல் நாங்கள் சம்மதித்து பொ
- 5 ன் கொடு பொலிஷுட்[ட]ாக கொ[ண்ட] . . . . இக்காசு பத் . . . .
- 6 சனூதித்தவற் செல்ல உடைய . . ளக்கு ஒன்று . . . .
- 7 டுத்தோம் பல்ஊழைப்பூர ஈகை

மாவட்டம் :	தஞ்சை	ஆட்சி ஆண்டு :	—
வட்டம் :	திருத்துறைப்பூண்டி	வரலாற்று ஆண்டு :	கி.பி. 11-ஆம் நூற்றாண்டு
ஊர் :	கீரக்களூர்	இந்தியக் கல்வெட்டு ஆண்டு அறிக்கை :	} —
மொழி :	தமிழ்	முன் பதிப்பு :	—
எழுத்து :	தமிழ்	ஊர்க் கல்வெட்டு எண்	} 13
அரசு :	சோழர்		
மன்னன் :	முதலாம் இராஜேந்திரன்		

இடம் : அகத்தீஸ்வரர் கோயில் கருவறையின் வடக்குச் சுவர்.

குறிப்புரை : முதல் ராஜேந்திர சோழனின் மெய்கீர்த்தி இரண்டு வரிகள் மட்டுமே எழுதப்பட்டு முடிவுபெறுமுன் நிறுத்தப்பட்டுள்ளது.

கல்வெட்டு :

- 1 திருமன்னி வளர இருநில மடந்தையும் போற்ச்செயப்பாவை
- 2 யும் சீர்தனிச்செவியும் தன்பெருந்தேவியராகி இன்புற  
நெ(டு)தியூழியுள் இடுதுறைநாடும்
- 3 துடர்வ<sup>1</sup>

1. கல்வெட்டு இத்துடன் நிறுத்தப்பட்டுள்ளது.

மாவட்டம் : தஞ்சை  
 வட்டம் : திருத்துறைப்பூண்டி  
 ஊர் : கிரக்கூர்  
 மொழி : தமிழ்  
 எழுத்து : தமிழ்  
 அரசு : சோழர்  
 மன்னன் : இராஜகேசரிபன்மர்

ஆட்சி ஆண்டு : 10-ஆம் ஆண்டு  
 வரலாற்று ஆண்டு : கி.பி. 1028  
 இந்தியக் கல்வெட்டு  
 ஆண்டு அறிக்கை } —  
 முன் பதிப்பு : —  
 ஊர்க் கல்வெட்டு  
 எண் } 14

இடம் : அகஸ்தீஸ்வரர் கோயில் கிழக்குப்புறச் சுவரில் உள்ளது.

குறிப்புரை : புறங்கரம்பை நாட்டுப் பிரமதேய மகாசபையோருக்கு ஆர்வலக் கூற்றத்து பிரம்ம தேயம் குலதீபமங்கலத்து மகாசபையோர் இருவர் விற்றுக் கொடுத்த நிலத்திற்கு எல்லைகள் கூறப்பட்டுள்ளன.

கல்வெட்டு :

1	[கோ]விராசகேசரி பன்ம	15	. . . ம் படுகைக்கு [மேற்]
2	க்கு யாண்டு டிஉ	16	. . . ல்லை . . . . ஆ . . .
3	வது புறங்கரம்பை நா	17	. . . க்கு வட[க்]கு மேல்பாற்கெல்
4	ட்டு ஸூ ஷ்டேயம்	18	லை எழுவன் பரமேட்டி படுகெ[க்]
5	[.ாளி]மங்கலத்து [ஹ]	19	கு கிழக்கு வடபாற்கெல்லை மல்
6	[ஹெ]யோம் ஆர்[வல]க்கூ	20	வியத்துக்கு தெற்கும் குமிழி ஒரு
7	[ற்ற]து ஸூஷ்டேயம் கு[ல]	21	கால் நீக்கி இவிசைந்த பெருநான்
8	[ஶீ]பமங்கலத்து . .	22	கெல்லையிலு மகப்பபட்ட தோட்
9	. . . . . ப	23	டமுங் கவிணியன் தேவன்ராய
10	. . . மங்கலத்து வாச	24	ன்னுந் தேவசைச்சனும் ப
11	. . . கள் விடங்கனும்	25	. . . மயக்கவில் ஹெஹெ
12	. . . த்து வெண்ண	26	. ஹ . டைய . உயிச . ளக்
13	. . . வித்தனும் விற்ற	27	. . . . .
14	. . . . . க்கு கீழ்பாற்கெல்		

மாவட்டம் :	தஞ்சை	ஆட்சி ஆண்டு :	4-ஆம் ஆண்டு
வட்டம் :	திருத்துறைப்பூண்டி	வரலாற்று ஆண்டு :	கி.பி. 10-ஆம் நூற்றாண்டு
ஊர் :	கிரக்களூர்	இந்தியக் கல்வெட்டு ஆண்டு அறிக்கை	} —
மொழி :	தமிழ்	முன் பதிப்பு :	
எழுத்து :	தமிழ்	உளர்க் கல்வெட்டு எண்	} 15
அரசு :	சோழர்		
மன்னன் :	கோப்பரகேசரிபன்மர்		

இடம் : அகஸ்தீஸ்வரர் கோயில் கிழக்குப்புற ஜகதிப் படையில் உள்ளது.

குறிப்புரை : இக்கோயிலைச் சேர்ந்த பாரதாயன் நம்பிரான் காறியில் அடிகள், காமக்கணித் தாயன் சந்திரசேகரன் என்ற இருவரும், குழலூருடையான் காரி கம்பத் தடிகளான நீதிசந்தரப்பேரரயனிடமிருந்து பெற்றுக் கொண்ட காசினுக்கு பலிசையாக தினம் ஏழரை நாழிகைப் போது இக்கோயில் ஈசுவரர்க்கு இரவில் ஒரு சந்தி விளக்கு எரிப்பதாக ஒத்துக் கொண்ட செய்தியைக் கூறுகிறது இக்கல்வெட்டு.

கல்வெட்டு :

- 1 ஷ்ஷீ ஸ்ரீ பாண்டியனைத் தலைகொண்ட கோப்பரகேசரி பன்மக்கு யாண்டு ௪ ஆவது இவ்வாண்டு
- 2 ஆர்வலக் கூற்றத்து ஸ்ரீஹேயம் குலஃபமங்கலத்து ஸ்ரீகோயில் லுடையான் பாரதாய
- 3 ன் நம்பிரான் காறியில்லடிகளும் காமக்காணித்தாயன் சந்திர சேகரனும் இவ்விருவோம் புறங்கர
- 4 ம்பை நாட்டுக் குழலூருடையான் காரி கம்பத்தடிகளான நீதி ஷ்ரீரப்பேரரயன்நிடை எம்மில்லி(சை)ந்து கொண்ட
- 5 காசுக்கு பலிசை செகுத்து ஆஹிதூஸூரமுடையார்க்கு இரவில் ஒரு ஷ்ஷி விளக்கு [எழ்ழரை] நாழிகைப் போது ஷ்ஷூஷி
- 6 தீவல் எரிப்பதாக இது பந்தாஹேஸூர ஈசை

மாவட்டம் :	தஞ்சை	ஆட்டி ஆண்டு :	22-ஆம் ஆண்டு
வட்டம் :	திருத்துறைப்பூண்டி	வரலாற்று ஆண்டு :	கி.பி. 11, 12-ஆம் நூற்றாண்டு
ஊர் :	கிரக்கூர்	இந்தியக் கல்வெட்டு ஆண்டு அறிக்கை	} —
மொழி :	தமிழ்	முன் பதிப்பு :	
எழுத்து :	தமிழ்	ஊர்க் கல்வெட்டு எண்	} 16
அரசு :	சோழர்		
மட்டம் :	குலோத்துங்கசோழன்		

இடம் : அகஸ்தீஸ்வரர் கோயில் கருவறையின் வடபுறச் சுவரில் உள்ளது.

குறிப்புரை : குலோத்துங்கசோழனின் 22-ஆம் ஆட்சியாண்டில் இவ்வூர் திருஆதித்த ஈஸ்வர முடைய மஹாதேவர்க்கு காமக்காணி வந்ரோகன், காமக்காணி கோயில் சிங்கம், பராதாயன் கற்பகவனாடவலான் ஆகிய மூவரும், கௌதமன் சோமசி திருமறு மார்பனிடம் செய்து கொண்ட ஒப்பந்தத்தைக் கூறுகிறது. மனையும், நாற்பது கலநெல்லும் பெற்றுக் கொண்டு, அதற்குத் தர வேண்டிய பலிசை கொண்டு, திருப்பள்ளி எழுச்சி மூன்று நாழிகைப் போது 15 விளக்கு எரிப்பதாக அம்மூவரும் ஒத்துக் கொண்டதைக் குறிக்கிறது. நிலத்திற்கு எல்லைகளும் இக்கல்வெட்டில் கூறப்பட்டுள்ளன. எல்லைகளாக, தெரு, மலை குளங்களின் பெயரும் காணப்படுகின்றன.

கல்வெட்டு :

- 1 . . . . .
- 2 . . . . பந்மரான சக்கரவத்திகள்
- 3 ஸீகொலொத்துங்க சோழதேவற்கு யா
- 4 ண்டு உயி உ ஆவது ராஜேந்திர சோ
- 5 ழ வளநாட்டு ஆர்வலக் கூற்றத்து ஶு
- 6 ஹதேயம் குலதீப[மங்கலத்து] திருவாதி
- 7 த்தஈஶ்ரமுடைய மஹாதேவர் கோ
- 8 யிலில் ஶிவஶ்ராஹ்ணன் காமக் காணி கோ
- 9 யில் வந்ரோகனும் காமக்காணி கோயில்
- 10 சிங்கமும் பாரதாயன் கற்பகவனாடவ
- 11 லானும் இம்மூவோம் இசைவு இவ்வூ

- 12 ஹௌதமன் சோமாசி திருமறுமார்வன்  
 13 இத்தேவற்குத் திருப்பள்ளியெழுச்சி  
 14 க்கு திருவிளக்கு பதினஞ்சு விடிவெறு  
 15 மூன்று நாழியைப் போது எரிக்கைக்கு  
 16 . தாந . . . . . மெம்  
 17 . . . . .  
 18 அகதீஹுமுடையான் மனைக்கு மேற்கும் தென்பாற்கெல்  
 19 லை ஊமைவாய்க்காலுக்கும் ஆவிக்குளத்துக்கு வடக்கும் மே  
 20 ல் பாற்கெல்லை தோன்றி நாடகப் பேரையனும் வேளான் தழுவ  
 21 க் குழைந்தானும் அர்த்தாந்தரமனைக்குக் குழக்கும்<sup>1</sup> வட  
 22 பார்க்கெல்லை மயிலைப் பெருந்தெருவுக்குத் தெற்கும் ஆக இவ்  
 23 விசைத்த பெருநான்கெல்லையுள்ளகப்பட்ட மனை இ  
 24 ரண்டே [சி]ன்னமும் நாங்களே சந்நூதித்தவற் ஸா[ஹு]திகமாக  
 கைக்  
 25 கொண்டு இறையிலி அனுபவித்துத் திருப்பள்ளி எழுச்சி மூன்று  
 நாழிகை  
 26 ப்போது இப்பதிநைந்து விளக்கும் எரிக்க கடவோமாகவும் இந்தச்  
 சோமா  
 27 சி திருமறுமார்வன்நிடைக்கொண்ட நெல்லு நாற்பதிந் கலமும்  
 கொண்டு  
 28 பலிசை செகுத்து இந்நாழி அரிசியும் ஒடுக்கி ஆய்(ந்)து இரு  
 சந்திக்கு கடவ . . . . .  
 29 . . . . .

1. கிழக்கும் என்று படிக்கவும் .



மாவட்டம் :	தஞ்சை	ஆட்சி ஆண்டு :	—
வட்டம் :	திருத்துறைப்பூண்டி	வரலாற்று ஆண்டு :	கி.பி. 11-ஆம் நூற்றாண்டு
ஊர் :	கீரக்களூர்	இந்தியக் கல்வெட்டு ஆண்டு அறிக்கை	} —
மொழி :	தமிழ்	மூன் பதிப்பு :	
எழுத்து :	தமிழ்	ஊர்க் கல்வெட்டு எண்	} 17
அரசு :	சோழர்		
மன்னன் :	இரண்டாம் இராஜேந்திரன்		

இடம் : அகத்தீஸ்வரர் கோயில் கருவறை வடபுறத்தில் சுவர், பட்டி, கம்பு ஆகிய பகுதிகளில் உள்ளது.

குறிப்புரை : இரண்டாம் ராஜேந்திரசோழன் காலத்தில் களப்பாழ் சபையார் கீரக்களூர் ஸ்ரீபுருஷோத்தம தேவர் வாசல் மாடத்தே கூட்டம் குறைவறக் கூடி இருந்து வைத்தியக்காணியாக நிலத்தை அனுபவித்துவந்த காஸ்யபன் அரையன் அரைசான ராஜகேஸரி மங்கலப் பேரையனின் காணி நிலமும் மனையுள் செல்லாது என்று சபையோர் அபகரித்துக் கொண்டபின், அந்த வைத்தியன், சமூக வழக்கப்படி சபையோர்க்கு விண்ணப்பஞ் செய்கின்றான். பரசுராமன் என்பவன் வைத்தியனுக்குப் பயிர்செய்ய நிலம் கொடுக்கப்பட்டிருந்தது என சாட்சி கூறிய பின் அபகரித்துக்கொண்ட நிலத்திற்குத் தலைமாறாக அவனுக்கு நிலம் வழங்கப் பட்டதாக இக்கல்வெட்டுக் கூறுகிறது.

கல்வெட்டு :

1	ஹ்ஷி ஸ்ரீ . . . . .	14	னை யெல்லாம் போது பார்து
2	. விய . சங் . . . . .	15	நிசுழப்பசும் பிணம[ா]க்கி ஆ
3	வ . . . . .	16	ங்கது கேட்டு சூஹவமல்ல
4	சனை பி . . . . .	17	ன் புறக்கிட்டோட அவன் ஆ
5	வா . முன் . . . . .	18	னையுங் குதிரையும் ஓட்ட
6	ரெ . . . . . [இரட்]	19	க நிறைகளும் பெண்டிர் பண்
7	டபாடி ஏழ்ரை	20	டாரமும் விஹல் மடந் . . . . .
8	. . . . .	21	கையக்கொண்டு விஜ
9	. . . . . ல்லாபுரத்து	22	யாமிஷேகம் [ப]ண்ணி
10	. . . . . ண்டி	23	வீரலிஹானத்து வீற்றிருந்த
11	சைநி . . . . . கிறங்க	24	ருளின கோபரகேஸரி பன்மரான உ
12	ப் பேரா . . . . . ங்கரைக் கொப்பத்	25	டையார் ஸ்ரீராஜேஹு டேவந்
13	து சூஹவமல்லன் . . . . . ச்சே	26	கு யாண்டு இறு . . . . .

- 27 மதேவ வளநாட்டுப் புறங்கரம்பை நாட்டுப் பி  
 28 ஹதேயம் களப்பாழ் ஸஹெயோம் இவ்வூர் ஸூபுரூஷோத்தம  
 29 ஷேவர் வாசல் மடத்தே கூட்டக் குறைவறக் கூடி இருந்து எங்க  
 30 ளூர் வை[ஶ்ய]க்காணி உடெடெ காஸ்யுபன் அரையன் அரைசரா  
 31 ன ராஜகேஸரி மங்கலப் பேரையன் உடைய  
 32 வேவியும் மனையும் ஸெஸ்லாதின்று பெரும்  
 33 நிலமு வேவியும் மனையும் நாங்க[ள்] இவூர் ஷஹ  
 34 [ஶரிஶ]கண் பொது ஷஹரித்துக் கொண்டமையி  
 35 ல் இந்நிலங்க[ளுக்கு]தலைமாறு விட்ட நிலம் . . . . .  
 36 ளுக்கு விண்ணப்பஞ்செய்ய எங்களுக்கு . . ளு செய்தருவித்த  
 சமூக  
 37 ப்படி நங்கை [யெ]ட்டிக் கூறு அரையன் அரைசான ராஜகேஸரி  
 மங்கலப் பேர  
 38 யனுக்கு தங்களுர் ஷஹரித்த பின்பு இறையிலி வை[ஶ்ய]க்காணி  
 யாக விடுகின்ற[ர்]கள் பாழும்  
 39 பயிரேத்த நிலமும் விட்டார்கள் என்று பரசராமன் நமக்குச்  
 சொன்னமையில் தங்களுர்  
 40 நிலங்கலந்த வண்ணம் விட்டுக்குடுக்கவென்று திருமுக ஸஸாநம்  
 செய்தருளியி  
 41 ருந்தமயில் அரையன் அரைசான ராஜகேஸரி மங்கலப் பேரைய  
 42 னுக்கு நாங்கள் இறையிலி வை[ஶ்ய]க் காணியாக விட்ட நிலம்  
 திருவரங்கவதிக்கு [கிழக்கு]  
 43 ம் ராஜராஜவாய்க்காலுக்கு வடக்கும் ஏழாங்கண்ணாற்று  
 இரண்டாம்சதுரத்து நிலமு  
 44 க்காலே ஒரு மாவுக்கும் கீழ்பாற்கெல்லை மூன்றாம் சதுரத்துக்கு  
 மேற்கும் தென்பாற் கெ  
 45 ல்லை ஏழாங் கண்ணாற்றுக்கு வடக்கும் மேல்பாற்கெல்லை சதுரத்  
 துக்கு கிழக்கும் வ  
 46 டபாற்கெல்லை எட்டாங் கண்ணாற்றுக்குத் தெற்கும் இவிசைந்த  
 பெருநான்கெ  
 47 ல்லை யுள்ளும் நடுவுபட்ட ரு முக்காலே ஒரு மாவினாற் திருவுல  
 களந்த படி  
 48 நிலம் ஒன்றே முக்காலே . . . . .  
 49 ணக்கக் கீழ்பாற்கெல்லை வேளான் . . . . .  
 50 . . . . .

மாவட்டம் :	தஞ்சை	ஆட்சி ஆண்டு :	—
வட்டம் :	திருத்துறைப்பூண்டி	வரலாற்று ஆண்டு :	கி.பி 13-ஆம் நூற்றாண்டு
ஊர் :	கிரக்கனூர்	இந்தியக் கல்வெட்டு ஆண்டு அறிக்கை :	} —
மொழி :	தமிழ்	முன் பதிப்பு :	
எழுத்து :	தமிழ்	ஊர்க் கல்வெட்டு எண் :	} 18
அரசு :	—		
மன்னன் :	—		

இடம் : அகத்தீஸ்வரர் கோவிலின் கருவறை வடக்குச் சுவர்.

குறிப்புரை : இவ்வூர் சபையோர் கோவிலுக்கு நிலையாக எழுதிக்கொடுத்த செய்தி காணப்படுகிறது. ஆனால் எதைக் கொடுத்தார்கள் என்பது தெரியவில்லை. பெரும்பாலும் நிலதானமாக இருக்கலாம். மகாசபையோரில் சிலரின் பெயரோடு ஊர் மத்யஸ்தன் பெயரும் காணப்படுவது சிறப்பாக உள்ளது.

கல்வெட்டு :

- 1 . . . . .
- 2 க்கும் இவன் வற்கத்தாற்கு . . . . .
- 3 ந் ஐாஜித்தவற் ஸாஸூ . . திரமாகச் செய்து
- 4 [டுத்தோம்] . . . ஹஹெயோம்
- 5 உள்ளி சிறு . . . நாகயனதேவன் . . .
- 6 . . . . ட்டன் நாராயணனும் . . .
- 7 ஸிக[ன]ஸூய-3 தேவனும் ஆரித்தராயன்
- 8 ந்தன் . [கா]ணியால் இவ்வூர் மய்யூஷி
- 9 கன் . . . பள்ளிகொண்டான
- 10 அய-3 . ப்பிரியந் எழுத்தினாலும்
- 11 இவ்வூர் ஹ]ஹையார் அனைவர் எழுத்
- 12 தும் . . . ப் புகுந்த . . . . . னெப
- 13 டி[கல்]வெட்டு ஸூ பன்ம
- 14 [ராஹேஸூ]ர ரகெஷ

காவட்டம் :	தஞ்சை	ஆட்சி ஆண்டு :	—
வட்டம் :	திருத்துறைப்பூண்டி	வரலாற்று ஆண்டு :	சுமார் 11-ஆம் நூற்றாண்டு
ஊர் :	கிரக்கனூர்	இந்தியக் கல்வெட்டு ஆண்டு அறிக்கை	} —
மொழி :	தமிழ்	முன் பதிப்பு :	
எழுத்து :	தமிழ்	ஊர்க் கல்வெட்டு எண்	} 19
அரசு :	சோழர்		
மன்னன் :	—		

இடம் : அகத்தீஸ்வரர் கோயில் கிழக்குப்புறப் பட்டியில் உள்ளது.

குறிப்புரை : கல்வெட்டின் முற்பகுதி கிடைக்கவில்லை. மும்மா அரை நிலம் குறிக்கப்படுகிறது. எல்லைகளும் ஒரு பகுதி மட்டுமே கிடைத்துள்ளது.

கல்வெட்டு :

- 1 . . . . .
- 2 . . . . . ன் திருக்கத . . . . . யுடையான் பட்டன் ஸ்ரீதனம் பெற்றுடைய நிலத்துக்குக் கிழக்கும் வடபாற்கெல்லை உட்சிறு வா
- 3 க்காலுக்கு தெற்கும் ஆக இசைந்த பெருநான்கெல்லையுள் நடுவு பட்ட நிலம் இரண்டு மாவு(ம்) [மி]தில் தெற்
- 4 கடைய நிலம் அரைமாவும் ஆக நிலம் மும்மாவரையும் கொண்டு அந்தராயம் இறுத்து சனாதி(த்)தவ
- 5 . . . . .



மாவட்டம் :	தஞ்சை	ஆட்சி ஆண்டு	—
வட்டம் :	திருத்துறைப்பூண்டி	வரலாற்று ஆண்டு :	கி.பி. 10, 11 ஆம் நூற்றாண்டு
ஊர் :	கிரக்கனூர்	இந்தியக் கல்வெட்டு ஆண்டு அறிக்கை	} —
மொழி :	தமிழ்	முன் பதிப்பு :	
எழுத்து :	தமிழ்	ஊர்க் கல்வெட்டு எண்	} 20
அரசு :	—		
மன்னன் :	—		

இடம் : அகத்திதிஸ்வரர் கோயில் வடபுறத்தில் பட்டியில் உள்ளது.

குறிப்புரை : கல்வெட்டின் தொடக்கம் இல்லை. எனினும் இறைவனின் அமுதுபடிக்காக வேதவனநாயகநம்பி என்பான் நிலம் அளித்ததைக் குறிக்கிறது. உலோகர தித்த மங்கலம் அவனது ஊரெனத் தெரிகிறது. அந்நிலத்தின் எல்லைகள் குறிக்கப்படுகின்றன.

கல்வெட்டு :

- 1 . . . . .
- 2 . . . . இன்னாயநார் . . . புதிர் கார் பசாநம் அமுது செய்தருள வேண்டுவன . . . . . திருச்சிற்ற[ம்பல] மயக்கலில் நடு வடைய நில
- 3 ம் ஒருமா . . . . . ஷெயம் உலொகாதித்தமங்கலத்து இவ் வேதவன நாயகநம்பி . . . விலைகொண்டு இறை இ
- 4 ழிச்சி . . . ங்க . . . . லை யுடும்பை கேசவபட்டன் நிலத்துக்கு மேற்கும் தென்பாற்கெல்லை [மா]த்தயன் நம்பிதாழி நாரண
- 5 ற்கரியான் . . . உடை . . . . வடக்கும் மெல்பாற்கெல்லை இந் நாயனர் ஊர்கீழ் இ[ரை]றயிலி நிலத்துக்கு கிழக்கும் வடபாற் கெல்லை கடக்க மிகா . . .
- 6 . . . . தெற்கும் ஆக விசைந்த பெருநா
- 7 ன் கெல்லையுள் நடுவுபட்ட இருபத்து நால் மயக்கலென
- 8 பேருடைய நிலம் ஒருமாவரையும் திரிச்சிற்றம்பல
- 9 . . . நிலம் அரைமாவும் ஆக நிலம் இரண்டு மாவிலும் . .
- 10 . . . . .

மாவட்டம் :	தஞ்சை	ஆட்சி ஆண்டு :	—
வட்டம் :	திருத்துறைப்பூண்டி	வரலாற்று ஆண்டு :	கி.பி. 10, 11-ஆம் நூற்றாண்டு
ஊர் :	கிரக்களூர்	இந்தியக் கல்வெட்டு ஆண்டு அறிக்கை	} —
மொழி :	தமிழ்	முன் பதிப்பு :	
எழுத்து :	தமிழ்	ஊர்க் கல்வெட்டு எண்	} 21
அரசு :	—		
மன்னன் :	—		

உடம் : அகத்தீஸ்வரர் கோயில் வடக்குப்புறம் ஜகதியில் உள்ளது.

குறிப்புரை : மன்னன் பெயர், ஆட்சியாண்டு எதுவும் காணப்படாது சிதைந்த நிலையிலுள்ள இக்கல்வெட்டில் நிலத்திற்கு எல்லைகள் கூறப்பட்டிருக்கின்றன. அந்நிலம் மருத்துவத்திற்காக அளிக்கப்பட்டிருத்தல் வேண்டும். அது வைத்தியக்காணி என்று குறிக்கப்படுகிறது.

கல்வெட்டு :

- 1 . . . . .
- 2 க்கு . . . தென்பாற் கெல்லை . . . . . த்தி
- 3 க்கும் [மே]ல்பாற்கெல்லை பெருவழி . . . . .
- 4 மங்கலத்து குளத்துக்குத் தெற்கும் . . . . .
- 5 இவுப்ப[ட்]ட நிலம் காணி அரைக்காணியும் திருப்பெரு . . . . .  
படி ந
- 6 நூ . . அரெக்காணியும் இறையிலி வைதூக்காணியாக . . . . .  
. . . . .

மாவட்டம் :	தஞ்சை	ஆட்சி ஆண்டு :	—
வட்டம் :	திருத்துறைப்பூண்டி	வரலாற்று ஆண்டு :	கி.பி. 12, 13-ஆம் நூற்றாண்டு
ஊர் :	கிரக்களூர்	இந்தியக் கல்வெட்டு ஆண்டு அறிக்கை	} —
மொழி :	தமிழ்	முன் பதிப்பு :	
எழுத்து :	தமிழ்	ஊர்க் கல்வெட்டு எண்	} 22
அரசு :	—		
மன்னன் :	—		

இடம் : அகத்திஸ்வரர் கோயில் கருவறையின் வடக்குச் சுவர்.

குறிப்புரை : மன்னன் பெயர் காணப்படாது சிதைந்துள்ள இக்கல்வெட்டு நிலத்தைப் பெற்றுக்கொண்டு இறையிலி செலுத்துவதாகக் கூறப்படும் செய்தியைக் கூறுகிறது.

கல்வெட்டு :

- 1 . . . . .
- 2 போத குடிமை எப்பேர்ப்பட்டதும் இந்நிலஞ்சுட்டி நாங்களெ . . .
- 3 க்கடவோமாகவும் வெள்ளாந் வெட்டியுள்ளிட்டு இ[ந்நில]ஞ்சுட்டி . . . . .
- 4 ளம் நாங்களே செய்ய கடவோமாகவும் இந்நாலத்துக்கும்\* மனை . .
- 5 ஜீாதித்தவற் நாங்களேயிறுக்க கடவோமாக இறையிலி வைஜீக் காணி
- 6 [உடைய . காஸ்யுபன் அ]ரையந் அரைசர் . . [ரா]ஜகேஸரி மங்க . . . . .
- 7 . . . . .

\* 'நிலத்துக்கும்' என்று படிக்கவும்.

மாவட்டம் :	தஞ்சை	ஆட்சி ஆண்டு :	—
வட்டம் :	திருத்துறைப்பூண்டி	வரலாற்று ஆண்டு :	கி.பி. 10, 11-ஆம் நூற்றாண்டு
ஊர் :	கிரக்கூர்	இந்தியக் கல்வெட்டு ஆண்டு அறிக்கை	} —
மொழி :	தமிழ்	முன் பதிப்பு :	
எழுத்து :	தமிழ்	ஊர்க் கல்வெட்டு எண்	} 23
அரசு :	—		
மன்னன் :	—		

இடம் : அகஸ்தீஸ்வரர் கோயிலின் வடபுற அதிஷ்டானத்திலும் தென்புறச் சுவரிலும் உள்ளன.

குறிப்புரை : மிகவும் சிதைந்துவிட்ட துண்டுக் கல்வெட்டுக்கள். நிலம், பொன் எல்லைகள் ஆகியவை பற்றியதாக உள்ளது. 2-ஆவது துண்டில் இவ்வூர்க் கல்வெட்டு எண் பதினொறில் வரும் இரு பெயர்கள் (வந்நாயகன், கற்பகவடைவலான்) வருகின்றன. மற்றொன்று சிதைந்து விட்டது போலும்! 'முவோம்' என்று முடிகிறது. 3-ஆவது துண்டில் சிவப்பிராமணர்கள் விளக்கெரித்த செய்தி உள்ளது.

கல்வெட்டு :

வடபுற அதிஷ்டானத்தில் உள்ளவை : I II III  
தென்புற அதிஷ்டானத்தில் உள்ளது : IV

I

- 1 . . . . .
- 2 . . . நீர் நிலம் . . . . . காற்படி நிலம் என்றே . . . . .
- 3 மங்க . . . . பெ . . . டியும் . . . டி மனை நிலம் இக்கட்டளை . . . . .
- 4 [கு]ணன் . . . ழசு . . . ச . . . . . மங்கலத்து குளத்தி நடு . . . . .
- 5 . . . . .



## II

- 1 . . . . .
- 2 [ற்]று மூன்றூ . . . . . ரை மாவுக்கும்
- 3 ற்கெல்லை . . . . . மேற்கும் தென்பாற்கெல்லை
- 4 செய்காணி . . நி . . . . . க்கு . . . . . மேற்  
பாற்கெல்
- 5 சதுரக . . . . . நுக . . . . .
- 6 . . . . . வோமாக . . . . .
- 7 . . . . . வந்நாயகநும் கோயின் . . . . .
- 8 . வநாடவலாநும் இம்மு . . . . . இவை பஜாமேபூரரசுகெஷ  
. . . . .

## III

- 1 . . . . .
- 2 ற் செல்ல திருநுந்தா விளக்கொன்றும் எரிக்க கடவோம் இக்  
கோஇலில் முப்பது வட்டத்து சிவப்பிராமணரோ[ம்] . . . . .
- 3 டுத்த பெருநான்கெல்லை உள்ளும் நடுவுட்பட்ட  
. . அரைக்காணிக்கும் கீழ்பாற்கெல்லை நாற்றுக்
- 5 . . . . .

## IV

- 1 . . . . .
- 2 கும் . . . . . வுஞ் செய்ய வேதிகைக் காற்றாது ஸையோமாய்  
இச்சண்பூரப் பெரும . . . . .
- 3 . . . . .

மாவட்டம் :	தஞ்சை	ஆட்சி ஆண்டு :	—
வட்டம் :	திருத்துறைப்பூண்டி	வரலாற்று ஆண்டு :	கி.பி 13-ஆம் நூற்றாண்டு
ஊர் :	கொருக்கை	இந்தியக் கல்வெட்டு	} —
மொழி :	தமிழ்	ஆண்டு அறிக்கை	
எழுத்து :	தமிழ்	முன் பதிப்பு :	—
அரசு :	—	ஊர்க் கல்வெட்டு	} 1
மன்னன் :	—	எண்	

இடம் : வீரட்டேஸ்வரர் கோயிலைச் சுற்றி பித்தி, அதிஷ்டானம் ஆகிய இடங்களில் ஆங்காங்கே வைத்துக் கட்டப்பட்டுள்ளன.

குறிப்புரை : அனைத்தும் துண்டுக் கல்வெட்டுக்கள். சொக்க நாயகப்பட்டன் என்ற பெயர் இரு துண்டுகளில் வருகின்றது கோயிலுக்கு அளிக்கப்பட்ட நானத்தையே குறித்தல் வேண்டும். கோயிலில் கிடைத்துள்ள அனைத்துத் துண்டுக் கல்வெட்டுக்களில் ஒன்று நுந்தாவிளக் கெரிக்க எண்ணை கொடுத்ததையும், ஒன்று விளக்கின் எடையைக் குறிப்பதாகவும், ஓரிடத்தில் காசு நாலாயிரமும், ஓரிடத்தில் 41-ம் (ஒரு வேளை நாலாயிரத்துக்கு வந்த பலிசையாக இருக்கலாம்) குறிப்பதாகவும் ஊக்க முடிகிறது. திருப்பணியின் போது கல்வெட்டுக் கற்கள் இடம் பெயர்ந்து விட்டன. சில கிடைக்காமலும் போய்விட்டன.

கல்வெட்டு :

மகாமண்டப தென்புற அதிட்டானத்தில் உள்ளவை.

I

- 1 . . . . .
- 2 . . . . . ச்கு உழக்கெண்ணையாக வ . . . .
- 3 . . . . . வெட்டுக் குடுத்தோம் இக் . . . .

II

- 1 . . . . .
- 2 . . பக்கல் நாங்கள் கை . . . . .
- 3 . . . கு எரிக்க இவரிட்ட பிச் . . . .
- 4 . . . இவை திருத்துறை . . . . .

### III

- 1 . . . . .
- 2 . . . து ஷஷ்டியும் சனிக்கிழமை . . .
- 3 . . . ான உலகமுண்டானான திரு . . .

மகாமண்டபத்தில் உள்ளவை.

#### I

- 1 . . . . .
- 2 . . . . . ந்தா விளக்கு ஒன்று . . . . .
- 3 . . . . . கடவோமாகச் சம்ம . . . . .
- 4 . . . . . க்கிவை சொக்கனாய . . . . .

#### II

- 1 . . . . .
- 2 . . . ந்த எண் . . . . .
- 3 . . . கோயி . . . . .

அர்த்தமண்டபத்தில் உள்ளவை.

#### I

- 1 . . . . .
- 2 . . . க் காசு நாலாயிரத்துக்கு வந் . . . . .
- 3 . . . ன்றினால் எடை நூற்றிருபத்தை . . . . .

#### II

- 1 . . . . .
- 2 . . . . . மையும் பெற்ற இரேவதி . ந . . . . .

#### III

- 1 . . . . .
- 2 . . . தி மங்கலத்து உடையார் திரு . . . . . வா . . . . .
- 3 . . . ன் சொக்கனாயக பட்டனும் கேழு . . . . .

கீழ்ப்புறம் மகாமண்டப அதிஷ்டானத்தில் உள்ளவை.

#### I

- 1 . . . . .
- 2 . . . திருத்துறை நாயகப் பட்ட . . . . .
- 3 . . . ணையாக வந்த எண்ணை கெ . . . . .
- 4 . . . ற் காணியுடைய சிவப்பிரா . . . . .

#### II

- 1 . . . . .
- 2 . . . கு இற்றை நாளால் இவர் . . . . .
- 3 . . . . . ந்து இத்திரிநுந்தா விளக் . . . . .
- 4 . . . பட்டன் எழுத்து இப்படி . . . . .

கீழ்ப்புறம் மகாமண்டபக் குழுதத்தில் உள்ளவை.

#### I

- 1 . . . . .
- 2 . . . கைக்கொண்ட காசு சுக இ . . . . .

- 3 . . . தனீத் திருக்குத்தி விளக்கு ஓ . . .  
4 . . . யகப்பட்டன் எழுத்து . . .

## II

- 1 . . . . .  
2 . . . ராயகனா டெ . . .  
3 . . . கள் பக்கல் . . .  
4 . . . வை தில்லை . . .

கருவறை வடதிசைக் குழுதத்தில் உள்ளது.

## I

- 1 . . . . .  
2 . . . ட இவ்வனை[வ] . . .  
3 . . . நுந்தா விளக்[க] . . .  
4 . . . ராமணரோம் இப்படிக் கி[வ] . . .

மகாமண்டப வடபுறக் குழுதத்தில் உள்ளது.

## II

- 1 . . . . .  
2 . . வாம் கோட்டுருடையான் சிறிய . . .  
3 . . . க என்றும் சந்திராதித்தவரை நா . . .  
4 . . . வ திருஞானசம்பந்தப்பட்டன் எழுத் . . .

மாவட்டம் :	தஞ்சை	ஆட்சி ஆண்டு :	4-ஆம் ஆண்டு
வட்டம் :	திருத்துறைப்பூண்டி	வரலாற்று ஆண்டு :	கி.பி. 1229
ஊர் :	கொளப்பாடு	இந்தியக் கல்வெட்டு ஆண்டு அறிக்கை	} கி.பி. 13-ஆம் நூற்றாண்டு
மொழி :	தமிழ்		
எழுத்து :	தமிழ்	முன் பதிப்பு :	—
அரசு :	சோழர்	ஊர்க் கல்வெட்டு எண்	} 1
மன்னன் :	மூன்றாம் குலோத்துங்கன்		

இடம் : சந்திரேஸ்வரர் கோயில் கருவறை மேற்புறப்பட்டிகையில் உள்ளது.

குறிப்புரை : திரிபுவனவீரதேவனான மூன்றாம் குலோத்துங்க சோழனின் முதலாண்டு 35-ஆவது நாளில் அழகிய கூத்தர் எழுந்தருளுவிக்கப்பட்டதையும் இராஜேந்திர சோழனின் 4-ஆவது ஆட்சியாண்டில் அவ்வழகிய கூத்தருக்குத் திருவமுது மற்றும் வேண்டும் நிவந்தங்களுக்கு இறையிலியாகக் கொடுத்த நிலம் பற்றிக் குறிக்கிறது.

கல்வெட்டு :

- 1 ஹூஷிஸ்ரீ சி-ஹுவநச்சக்கரவர்த்திகள் ஸ்ரீஇராசேந்திரசோழ தேவற்கு யாண்டு சவது [ம]கரநாயற்று பூவ-ஃபகஷத்து பஞ்சஃஸி<sup>1</sup> யும் புதன்கிழமையும் பெற்ற பூசத்துநாள் ராஜேந்திரசோழ வளநாட்டு வண்டாழை[க்] . . . . .
- 2 குளப்பாட்டிலும் ஆலத்தாரான அழகியசோழநல் லூரிலும் ஊரவர் உடையார் திரிபுவனவீ[ர]தேவற்கு முப்பத்தைஞ்சா வது நாளில் இக்கோயிலுக்கு எழுந்தருளிவித்த அழகிய கூத்தர்க்கு பூஜைக்கும் திருவமுதுக்கும் மற்றும் வேண்டு . . . . .
- 3 . . . ஊர்க்கிழ இறையிலியாக அந்தராயம் பாட்டம் உள்ளிட்ட காசுகடமை உட்ப[ட] நீர்வார்த்துக் குடுத்து முப்பத்தைஞ்சா வது நாளில் சாதன[ம்] பண்ணிக்குடுத்த சாதனப்படி திருச்சிற்றம்ப[லவேளா] . . . . .
- 4 த்துக்குமேற்கும் தென்பாற்க[கெல்]லை ஒதிஅடிக் கண்டத்துக்கு வடக்கும் மேற்பாற்கெல்லை பிணம்போகிப் பெருவழிக்கு கிழக்கும் வடபாற்கெல்லை சந்திரமவுலி பேராற்று நீரோடு காலுக்கு . . . . .

மாவட்டம் :	தஞ்சை	ஆட்சி ஆண்டு :	—
வட்டம் :	திருத்துறைப்பூண்டி	வரலாற்று ஆண்டு :	கி.பி. 12, 13-ஆம் நூற்றாண்டு
ஊர் :	கொளப்பாடு	இந்தியக் கல்வெட்டு ஆண்டு அறிக்கை	} —
மொழி :	தமிழ்	முன் பதிப்பு :	
எழுத்து :	தமிழ்	ஊர்க் கல்வெட்டு எண்	} 2
அரசு :	—		
மன்னன் :	—		

இடம் : கந்தரேஸ்வரர் கோயில் கருவறை மேற்புற ஐகதியில் உள்ளன.

குறிப்புரை : துண்டுக் கல்வெட்டுக்கள்

கல்வெட்டு :

I

- 1 . . . . .
- 2 முடையார்க்கு செம்பியன் . . .
- 3 அனுபவித்து வந்த நிலமா . . .
- 4 கெல்லை திருவீதியான நிலை . . .
- 5 றை வுட்ப்பட்ட விளைநிலம் . . .

II

- 1 . . . . .
- 2 . . . . . 6 உடையார் திருக்குரங்குளர்க் கூற்றத்து குளப்பா . . .
- 3 வெண் . . . களில் ஊர்ப்பொது . . . . ஊ . . . வளிவை யிற்றுக்கு இவ்வூர் . . . .
- 4 ல்வில் . . . . . பட்ட நிலத்துக்குக் கீழ்பாற்கமென்று பேர் கூவப் . . . .
- 5 . . . . . நடுவுபட்ட மிகுதி(க்)கு தெற்கும் இன்னான் கெல் . . . . .

மாவட்டம் :	தஞ்சை	ஆட்சி ஆண்டு :	—
வட்டம் :	திருத்துறைப்பூண்டி	வரலாற்று ஆண்டு :	கி.பி. 18-ஆம் நூற்றாண்டு
ஊர் :	கோடியக்கரை	இந்தியக் கல்வெட்டு ஆண்டு அறிக்கை :	} 1 of 1909
மொழி :	மராத்தி	முன் பதிப்பு :	
எழுத்து :	நாகரி	ஊர்க் கல்வெட்டு எண் :	} 1
அரசு :	மராட்டியர்		
மன்னன் :	துளசிங்கர்		

On a slab near the Siddharasramam on the seashore. A record of the Tanjore (maratha) King Tulaja Maharaja son of Pratapasimha Mahareja. Refers to nana-Gosavi, son of Setubavasvami, styled Advaitagresara, who was probably the spiritual guru of the king. See Tanjore Gazr, vol. I p. 49.

கடற்கரையில் உள்ள சித்தராசிரமத்தின் அருகில் உள்ள தனிக்கல்லில் உள்ளது. - பிரதாபசிம்மகாராஜாவின் மைந்தர் துளசமகாராஜர் என்னும் தஞ்சை மராட்டிய மன்னனுடைய கல்வெட்டு. -- அத்வைதத்தில் வல்ல சேதுபாவா சுவாமியின் மகன் நாநா கோசவி என்பாரைப் பற்றிக் குறிக்கிறது. --- அவரே மன்னின் மதகுருவாக இருந்திருத்தல் வேண்டும்.

நாவட்டம் :	தஞ்சை	ஆட்சி ஆண்டு :	14-ஆம் ஆண்டு
வட்டம் :	திருத்துறைப்பூண்டி	வரலாற்று ஆண்டு :	கி.பி. 1229
ஊர் :	கோடியக்காடு	இந்தியக் கல்வெட்டு ஆண்டு அறிக்கை	} 508 of 1904
மொழி :	தமிழ்		
எழுத்து :	தமிழ்	முன் பதிப்பு :	S.I.I. Vol. XVII. No. 551.
அரசு :	சோழர்	ஊர்க் கல்வெட்டு எண்	} 1
மன்னன் :	மூன்றாம் இராஜராஜன்		

இடம் : அமிர்தகடேஸ்வரர் கோயிலின் மேற்குச் சுவரில் உள்ளது.

குறிப்புரை : இவ்வூர் உடையார் திருக்கோடிக்குழகற்கு. திருநறையூர் நாட்டு நந்திநல்லூர் உடையான் திருவிளக்கு வைத்த செய்தியைக் கூறுகிறது.

கல்வெட்டு :

- 1 ஷஷ்டி திருபுவனச்சுக்ரவத்திகள் ஸீராசராசதெவற்கு யாண்டு  
யச . . .
- 2 ற்று உம்பளநாட்டுக் குன்றூர் நாட்டு உடையார் திருக்கொடிக்  
குழகற்கு இ . . .
- 3 காணியுடைய திருநறையூர் நாட்டு நந்திநல்லூருடைய . . .
- 4 வைத்த திருநுந்தாவிளக்கு ஒன்றுக்கு நாளொன்று . . . .  
. . . . .



மாவட்டம் :	தஞ்சை	ஆட்சி ஆண்டு :	—
வட்டம் :	திருத்துறைப்பூண்டி	வரலாற்று ஆண்டு :	கி.பி. 13-ஆம் நூற்றாண்டு
ஊர் :	கோடியக்காடு	இந்தியக் கல்வெட்டு ஆண்டு அறிக்கை	} 509 of 1904
மொழி :	தமிழ்	முன் பதிப்பு :	
எழுத்து :	தமிழ்	ஊர்க் கல்வெட்டு எண்	} 2
அரசு :	பாண்டியர்		
மன்னன் :	சுந்தரபாண்டியன்		

இடம் : அமிர்தகடேஸ்வரர் கோயிலின் வடக்குச் சுவரில் உள்ளது.

குறிப்புரை : கல்வெட்டின் ஒவ்வொரு வரியிலும் முற்பகுதி இல்லை. எனவே எதையும் தெளிவாகத் தெரிந்து கொள்ள இயலவில்லை.

கல்வெட்டு :

- 1 . . . . . [ச]க்கர[வ]திகள் ஸ்ரீசுந்தரபாண்டி[ய] . . . . .
- 2 . . . . . கடல்வட்டத்துப் பரதவரா[ன]
- 3 . . . . . சுற்பகநாய[னார்] விரகற்ப[ுகன் தி[ரு]
- 4 . . . . . யனார் கெ[ராயிலில் வெடித்தொண்ட[ட]
- 5 . . . . . வெடி இ . . . . . ங்கர் இவை உரு [ஒன்] .
- 6 . . . . . உரு ஒன்றுக்கு அரைப்பணம் கொ[ண்]
- 7 . . . . . வெட்டிக்கொள்ளவும் இந்த நியொ
- 8 . . . . . அவர்களை மாஹேஸ்வரர் திருக்கூட்ட
- 9 . . . . . ன் முடிக்கீழ்தளமா[ன] அடிக்கீழ்தளத்துத் . . .
- 10 ந் தொண்டி சுண்ணங்குடியான நித் . . . . .
- 11 ங்க சொழபட்டினத்துக்கு பொ . . . . . னான துறை
- 12 . . . . . ண்டபட்டினத்துக்குப் பந்தன்கூத்தன் எழுத்து இப்ப
- 13 . . . . . இப்படிக்கு இவை தொண்டியான பவித்திர மாணிக்க பட்டி
- 14 இப்படிக்கு இவை கொடிப்பூங்கான குலொத்துங்க
- 15 எழுதினமைக்கும் வந்து வாகதக[ரை]ர ஊர்களுக்கும் இவை<sup>1</sup>

— இது மத்தியத் தொல்பொருள் ஆய்வுத்துறையினரால் பதிப்பிக்கப்பட்டது.

மாநிலத் தொல்பொருள் துறையில் படி எடுக்கப்படவில்லை.

1. இக்கல்வெட்டு முற்றுப்பெறவில்லை.

மாவட்டம் :	தஞ்சை	ஆட்சி ஆண்டு :	18-ஆம் ஆண்டு
வட்டம் :	திருத்துறைப்பூண்டி	வரலாற்று ஆண்டு :	கி.பி. 14-ஆம் நூற்றாண்டு
ஊர் :	கோடியக்காடு	இந்தியக் கல்வெட்டு ஆண்டு அறிக்கை	} 510 of 1904
மொழி :	தமிழ்	முன் பதிப்பு :	
எழுத்து :	தமிழ்	ஊர்க் கல்வெட்டு எண்	} 3
அரசு :	பாண்டியர்		
மன்னன் :	சடையவர்மன்		

இடம் : அமிர்கடேஸ்வரர் கோயில் வடக்குச் சுவரில் உள்ளது.

குறிப்புரை : மன்னனின் 17-ஆம் ஆட்சியாண்டு வரை கொடுத்துவந்த பொன்னின் அளவை மாற்றி, 18-ஆம் ஆண்டு முதல் அதிகமான பொன்னை, குழகர் கோயில் தானத்தாரும், திருவகத்தியான்பள்ளிக் கோயில் தானத்தாரும் அளித்ததைக் குறிக்கிறது.

கல்வெட்டு :

- 1 ஷ்ஷீ மூீ கொச்சடபன்மர் சீ-ஹுவனச்சக்கர வத்தி கள்
- 2 கொநெரின்மை கொண்டான் உம்பளநாட்டு உடையார் திருக்கொடிக்குழக[ர்]
- 3 கோயில் தானத்தாரு[ம்] திருவ[க]த்தியான்பள்ளி உடையார் கோயில் தானத்தாரு-
- 4 தங்கள் கோயில் பதிநெழாவது வரை[ப்]பூசை மித்தி இறுத்துப் பொந்த
- 5 [ப்]பொன் றுயிரும் உபாதி என்ற பொன் கூயி[ள]ம் பதிநெட்டாவது முதல் பூ[ஜ]
- 6 க்கும் திருப்பணிக்கும் பலநிம[ந்]தங்களுக்கும் உடலாக முதலடங்[க] கழித்தொ[ம்]

மாவட்டம் :	தஞ்சை	ஆட்சி ஆண்டு :	5-ஆம் ஆண்டு
வட்டம் :	திருத்துறைப்பூண்டி	வரலாற்று ஆண்டு :	கி.பி. 13-ஆம் நூற்றாண்டு
ஊர் :	கோடியக்காடு	இந்தியக் கல்வெட்டு ஆண்டு அறிக்கை :	} 511 of 1904
மொழி :	தமிழ்	முன் பதிப்பு :	
எழுத்து :	தமிழ்	ஊர்க் கல்வெட்டு எண் :	} 4
அரசு :	பாண்டியர்		
மன்னன் :	பராக்கிரம பாண்டியர்		

இடம் : அமிர்தகடேஸ்வரர் கோயில் வடக்கு சுவரில் உள்ளது.

குறிப்புரை : இவ்வூர் பிராமணன் 'சமுதவன் ஆண்டான் பெற்றான்' என்பாரிடம், இக்கோயில் சிவபிராமணர்கள், 150 வராகனைப் பெற்றுக்கொண்டு விளக்கெரிக்க ஒப்புக் கொண்ட செய்தியைக் குறிக்கிறது.

கல்வெட்டு :

- 1 ஷ்ஷ ஸீகொச்சட
- 2 பந்மரான சீஹுவன]ச்ச[க்]கரவ
- 3 ர்த்திகள் ஸீபராக்கிரம
- 4 பாண்டிய தெவ[ர்]க்கு ௫ வ
- 5 து உம்பளநாடான தர
- 6 ணிமுமுதும்உடைய
- 7 வளநாட்டு உடையா
- 8 ர் திருக்கொடிக்குழக
- 9 ர் திருக்கொயிலில் இ
- 10 ன்நாட்டு இரு[க்]கும் [ஶ்ராம]
- 11 [ணரி]ல் மமு[த]வன் ஆண்ட
- 12 ன் பெற்றானுக்கு இன்ன
- 13 யநார் கொயிலில் சிவ
- 14 ப் பிராமணர் முப்பதுவ
- 15 ட்டத்தார் . . . . .

மாவட்டம் :	தஞ்சை	ஆட்சி ஆண்டு :	36-ஆம் ஆண்டு
வட்டம் :	திருத்துறைப்பூண்டி	வரலாற்று ஆண்டு :	கி.பி. 1307
ஊர் :	கோடியக்காடு	இந்தியக் கல்வெட்டு ஆண்டு அறிக்கை	} 512 of 1904
மொழி :	தமிழ்	முன் பதிப்பு :	
எழுத்து :	தமிழ்	ஊர்க் கல்வெட்டு எண்	} 5
அரசு :	பாண்டியர்		
மன்னன் :	குலசேகர பாண்டியர்		

இடம் : அமிர்தகடேஸ்வரர் கோயில் வடக்குச் சுவரில் உள்ளது.

குறிப்புரை : நிலைவிலை ஆவணம் இது. பிற்பகுதி கிடைக்கவில்லை.

கல்வெட்டு :

- 1 ஷூஷீழி கொச்சடபன்மர் திரிபுவனச்சக்கரவர்த்திகள் ஸீகுல  
சேகரதெவர்க்கு யாண்டு நயுகஆவது கூழை நாயற்று  
வூவூபகூத்து உது . . . . .
- 2 நிலவிலைபுரண இசைவுதிட்டு மெலைவகை நாட்டு  
இறையா[ன்] மங்கலமான குலொத்துங்கசொழச்சருப்பெ[தி]  
பங்க[க]லத்துக் காணிய் மௌதமன் ஆண்டான் திருமறைக்  
க[ா]-

மாவட்டம் :	தஞ்சை	ஆட்சி ஆண்டு :	22-ஆம் ஆண்டு
வட்டம் :	திருத்துறைப்பூண்டி	வரலாற்று ஆண்டு :	கி.பி. 1276
ஊர் :	கோடியக்காடு	இந்தியக் கல்வெட்டு ஆண்டு அறிக்கை	} 513 of 1904
மொழி :	தமிழ்	மூன் பதிப்பு :	
எழுத்து :	தமிழ்	ஊர்க் கல்வெட்டு எண்	} 6
அரசு :	சோழர்		
மன்னன் :	மூன்றாம் இராஜேந்திரன்		

இடம் : அமிர்தகடேஸ்வரர் கோயிலின் வடக்குச் சுவரில் உள்ளது.

குறிப்புரை : முதலியார் சத்தானத்து எதிர்ப்பிலாதார் ஆன சோமனாதேவர் முதலியார்க்கு, திருக்கோடிக்குழகர் கோயில் ஆதிசண்டேஸ்வர தேவகன்மிகள், நந்தவனம் அமைப்பதற்காக நிலம் விற்றுக்கொடுத்த செய்தி குறிக்கப்படுகிறது. நிலத்தின் எல்லைகளும் உள்ளன.

கல்வெட்டு :

- 1 திரிபுவன[ச்]சக்கரவத்திகள் இராசெந்திரசொழ்தெவற்கு யாண்டு உட[உ]வது கும்பநாயற்று பூர்[வ] பக் . . .
- 2 கரைக் கடைப்பு உடையார் திருக்கோடிக்குழகர் கொயில் ஆதி சண்டேசுர தெவர்கன்மிக[ள்]ளொம் . . . . .
- 3 தில் முற்றத்து முத(ல்)லியார் சத்தானத்து எதி[ர்] ஒப்பில்லாதார் ஆன சோமனா[த]தெவர் முத(ல்)லியார்க்கு ந . . . . .
- 4 க்கும் திருமெனிகள் திருத்தொண்டு செய்கிற திருவாய்பாடியான திருந[ந்]தவனம் செய்ய இற்றை நாளா . . . . .
- 5 ங்கள் விற்றுக் குடுத்த இந்த நத்த[த்]துக்கு கீழ்பாற்கெல்லை குன்ற வெலி[க்]தும் குடிதாங்கி பட்டன் கொல் . . . . .
- 6 ன் சிவித நிலத்துக் . [மு]கொட்டா[னு]க்கும் வடக்க[று] வெ[லி]க்கு வடக்கு மென்பாற்கு எ[ல்லை] ஆதித் . . . . .
- 7 நாட்டு[க்]கு [கிழக்]கும் வடபாற் கெ[ல்லை] கங்கை நாட்டு கொன் மனை . . . க்கு தெற்க . . . வெலி . . . தெற் . . .

மாவட்டம் :	தஞ்சை	ஆட்சி ஆண்டு :	32-ஆம் ஆண்டு
வட்டம் :	திருத்துறைப்பூண்டி	வரலாற்று ஆண்டு :	கி.பி. 1276
ஊர் :	கோடியக்காடு	இத்தியக் கல்வெட்டு ஆண்டு அறிக்கை	} 514 of 1904
மொழி :	தமிழ்	முன் பதிப்பு :	
எழுத்து :	தமிழ்	ஊர்க் கல்வெட்டு எண்	} 7
அரசு :	சோழர்	மன்னன் :	

இடம் : அமிர்தகடேஸ்வரர் கோயிலின் வடக்குச் சுவரில் உள்ளது.

குறிப்புரை : ஆதிசண்டேஸ்வர தேவகன்மிகளும், முப்பது வட்டத்துச் சிவப்பிராமணர்களும், செய்த செயலைக் குறிக்கிறது. முதலில் நந்தவனத்துப் பணி புரிவோருக்காக விடப்பட்டிருந்த நிலத்தினைச் சேர்ப்பதற்கு மாற்றிக் கொடுக்க எண்ணுகின்றனர். அதற்காக வேறொரு நிலத்தினைப் பதிலுக்குக் கொடுத்து வாங்குகின்றனர். அதன் பின்னர் கோயிலுக்குத் தினமும் அளிக்க வேண்டிய நெல் பற்றிய குறிப்பு வருகிறது. அதனுடைய தொடர்பினை அறிய இயலாதபடிக் கல்வெட்டின் இறுதிப் பகுதி கிடைக்கவில்லை.

கல்வெட்டு :

- 1 திரிபுவனச்சக்கரவத்திகள் ஸ்ரீராஜேந்திரசோழ தெவற்கு யாண்டு ஈயுவது [மக]ரநாயற்று அபரபக்ஷ[த்து] வியாமுக்கிழ[மை] பெற்ற ரேவதிநாள் உம்பளநாட்டுக் குன்றார் நாட்டு உடையார் திருக்கொடி[கு]ழகர்
- 2 கோயில்] ஆதிசண்டேஸ்வரதேவர் கன்மிகளோம் இன்னாயனார் கொயில் முப்பது வட்டத்துக் காணியுடைய [சி]வப்பிராமண ; ரொம் உபையத்[திட்டு] குடுத்த பரிசாவது இன்னாயனார் தெவதானம் உள்ளார் திரு
- 3 நாமத்துக்காணியின் முன்னாள் இருபத்தெழாவது நாளில் இவ்வி லிருக்கும் நம்பி குடியனான கங்கை நாட்டுக் கொன் தனக்கு தன்மாக பண்ட . . . வாய்பாடியான திருந்தவனத்துக்கு திருத்தொண்டு] செய்தி

- 4 ற திருமெனிகளுக்கு ஜிவனத்துக்கு உடலாக ஊருக்கு வடக்கு பெண்பி[ள்]ளை கொயிலுக்கு கிழக்கு இவன் காசு ஒடுக்கிக் கொண்டு கல்வெட்டின் ரு . . . னிலம் வெலியும் செனாபதி களுக்கு விட்டு இன்னிலத்
- 5 துக்கு [வி]லைமாறாக தானத்தார் பரிவத்தனை பண்ணிக் குடுத்த ஊருக்கு தெற்கு மெலைப்பொய்வெளியில் மய[ய]ர்[துட]ங் கண்ணி மயக்கலென்று [பெர் கூவ]ப்பட்ட நிலத்துக்கு கிழ்பாற்கெல்லை நம்பிமார் சிவித
- 6 த்துக்கு [மெ]ற்கும் தென்பாற்கெல்லை பட்டகள் திருவிளக்குப் புறத்துக்கு வடக்கும் மெல்பாற்கெல்லை ஒ[ழுக்]கைக்கு [கிழக்]கு[ம்] மடப்புற இறையிலி நிலத்துக்கு தெற்கும் ஆச இசைந்த இன்னான் கெல்லைக்குள் நடு-
- 7 வு[பட்] நிலர்கலி இன்னிலம் வேலிக்கும் வரிசை ஸ்ரீபண்டா ரத்துக்கு எடுத்த[ள]க்கு[ம்] நெல்லுக்குச் சிலவாக எங்கள் [கா]ணி[யெ]ற்றி . . . . அளக்கும் இடுசொறு . . . அரிசிக்கும் நாள் ஒன்றுக்கு அளக்கும் அரிசி [தூ]ணி ப-
- 8 தக்கு கூலிக்கு அறுநாழியாக வந்த நெல்லு [உ]பயமாகப் [ப]ண்டு நி . . . . . ளக்கும் அரிசிக்கும் இவிழுக்காட்டில்] . . . . . [மத்தறு] . . . [டைய] . . . . .

மாவட்டம் :	தஞ்சை	ஆட்சி ஆண்டு :	—
வட்டம் :	திருத்துறைம்பூண்டி	வரலாற்று ஆண்டு :	கி.பி. 13-ஆம் நூற்றாண்டு
ஊர் :	கோயில்சிங்களாந்தி	இந்தியக் கல்வெட்டு ஆண்டு அறிக்கை	} —
மொழி :	தமிழ்	முன் பதிப்பு :	
எழுத்து :	தமிழ்	ஊர்க் கல்வெட்டு எண்	} 1
அரசு :	சோழர்		
மன்னன் :	மூன்றாம் குலோத்துங்கன்		

இடம் : கைலாசநாதர் கோயில்.

குறிப்புரை : துண்டுக்கல்வெட்டுக்கள். இக்கோயிலில் கிடைத்துள்ள துண்டுகளுள், பின்வரும் இரண்டினை மட்டும் மூன்றாம் குலோத்துங்கன் காலத்தவை என்று நிச்சயமரகக் கூறலாம். ஒன்றில் அவனது 36-ஆம் ஆட்சியாண்டு குறிப்பிடப்பட்டு உள்ளது.

கல்வெட்டு :

I

- 1 ஷ்ஷழீ சீஹுவ . . .
- 2 யும் ஈழமும் . . .
- 3 . யும் கொண்டரு . . .
- 4 ஷேவற்க்கு யாண் . . .
- 5 சேசு சோழ வளநா . . .
- 6 . . . . .

II

- 1 . . . . .
- 2 ரையும் . . .
- 3 யும் கொ . . .
- 4 மும் பண் . . .
- 5 ஈயகூ வது
- 6 . . . . .



மாவட்டம் :	தஞ்சை	ஆட்சி ஆண்டு :	—
வட்டம் :	திருத்துறைப்பூண்டி	வரலாற்று ஆண்டு :	கி.பி. 13-ஆம் நூற்றாண்டு
ஊர் :	கோயில்சிங்களாந்தி	இந்தியக் கல்வெட்டு ஆண்டு அறிக்கை :	} —
மொழி :	தமிழ்	முன் பதிப்பு :	
எழுத்து :	தமிழ்	ஊர்க் கல்வெட்டு எண்	} 2
அரசு :	—		
மன்னன் :	—		

இடம் : கைலாசநாதர் கோயில்.

குறிப்புரை : துண்டுக்கல்வெட்டு. சோழகுலசந்தரிவதி, சோழவாய்க்கால் முதலியவை குறிப்பிடப்படுகின்றன.

கல்வெட்டு :

- 1 . . . . .
- 2 சொல்ல இவர்கள் . . .
- 3 இசைந்து இந்நிலமு . . .
- 4 யில் இந்நாயனாக் . . .
- 5 ருநாமத்துக்காணி . . .
- 6 சாழகுலசந்தரிவதி . . .
- 7 சொழ வாக்காலுக் . . .

நாவட்டம் :	தஞ்சை	ஆட்சி ஆண்டு :	—
வட்டம் :	திருத்துறைப்பூண்டி	வரலாற்று ஆண்டு :	கி.பி. 13-ஆம் நூற்றாண்டு
ஊர் :	கோயில் சிங்களாந்தி	இந்தியக் கல்வெட்டு ஆண்டு அறிக்கை	} —
மொழி :	தமிழ்	முன் பதிப்பு :	
எழுத்து :	தமிழ்	ஊர்க் கல்வெட்டு எண்	} 3
அரசு :	—		
மன்னன் :	—		

இடம் : கைலாசநாதர் கோயில்.

குறிப்புரை : துண்டுக் கல்வெட்டுக்கள். அனைத்தும் கல்வெட்டின் இறுதியாக, கையொப்பங்களாக குறிக்கும் பகுதியாக உள்ளன.

கல்வெட்டு :

I

- 1 . . . . .
- 2 க் இவை குன் . . .
- 3 கல் நாயகப் பட் . . .
- 4 த்து இப்படிக் . . .
- 5 ப்பிராலிகொ . . .
- 6 பட்டன் எழு . . .
- 7 ப் படிக்கி இ . . .
- 8 . . . . .

II

- 1 . . . . .
- 2 . . ஜன பிரியன் யெழுத்து . .
- 3 . . இவை ஊற்கணக்கு . . .
- 4 . . ந்குடையான் திருவர . . .
- 5 ந்கபிரியன் கணக்கு சாத . . .
- 6 முடையான் எழுத்து இ . . .
- 7 வை குண்டுர் சீமாதபட் . .
- 8 இப்படிக்கு இவை ச . . .
- 9 . . . . .

### III

- 1 . . . . .
- 2 டிக்கு இவை கே . . .
- 3 றமபைட்டனேழு . . .
- 4 முத்து இப்படிக்கு . . . .
- 5 ப்படிக்கு இவை இ . . .
- 6 ாலித் திருக்கண்ணபுர . . .
- 7 யார் சீராமபட்டனெழுத் . . .
- 8 இப்படிக்கு . . . . .
- 9 கூத்தபிரான் . . .
- 10 (ன)டயான் பட்டனெ . . .
- 11 இப்படிக்கு இவை . . .
- 12 வை இராயூர் சீராம . . .
- 13 பட்டனெழுத்து இப் . . .
- 14 . . . . .

### IV

- 1 . . . . .
- 2 ற் சீராமபட்டனெழுத்து இப்படிக்கு . . .
- 3 ன் காற்றிறைத்தொ[ணி] பட்டனேன் . . .
- 4 ன் ௨

மாவட்டம் :	தஞ்சை	ஆட்சி ஆண்டு :	—
வட்டம் :	திருத்துறைப்பூண்டி	வரலாற்று ஆண்டு :	கி.பி. 13-ஆம் நூற்றாண்டு
ஊர் :	கோயில்சிங்களாந்தி	இந்தியக் கல்வெட்டு ஆண்டு அறிக்கை	} —
மொழி :	தமிழ்	மூன் பதிப்பு :	
எழுத்து :	தமிழ்	ஊர்க் கல்வெட்டு எண்	} 4
அரசு :	சோழர்		
மன்னன் :	—		

இடம் : கைலாசநாதர் கோயில்.

குறிப்புரை : துண்டுக் கல்வெட்டுக்கள். ஒரே காலத்தவை.

கல்வெட்டு :

I

- 1 . . . . ரவத்திகள் ஸ்ரீ ராஜ . . . .
- 2 . . சாழ வளநாட்டு . . . .
- 3 . . . ல்லிச் சருப்பேதி . . . .
- 4 . . . ராஜநல்லூர் கூட . . . .
- 5 . . . ம வல்லி உடைய . . . .
- 6 . . . ங்கப் பிரியனு . . . .
- 7 . . . . .

II

- 1 . . . . .
- 2 . . . . னும் இப்படிசேவதாக . . . .
- 3 . . . . பட ஆறு கல்லி விட்டன . . . .
- 4 . . . . இவன் பாயநல்லூரில . . . .
- 5 . . . . றாய இறுப்பான் நிலம் டெ . . . .
- 6 . . . . க் கிழக்கு முடிகொண்ட
- 7 . . . . தற்க்கு டு கச சதிரத் . . . .
- 8 . . . . .

### III

- 1 . . . . . கைய் . . . . . பற்றுக்
- 2 ட தோட்டத்தில் சோம . . . .
- 3 ல் சொம்மாக விலை கொண் . . . .
- 4 ண்டு கையில் இதுக்குட் . . . .
- 5 த சீராமபட்டனுள்ளிட்டா . . . .
- 6 ண்ட நிலத்தருகே இச்சிங் . . . .
- 7 டையார் சிவலோகமுடை . . . .
- 8 . . . . .

### IV

- 1 . . . . .
- 2 மத்து கா . . . . .
- 3 இதெவர் தி . . . . .
- 4 மற்றும் பல . . . . .
- 5 ற நிலங்களு . . . . .
- 6 சதிடைபரிவ . . . . .
- 7 ல் திருமாத் . . . . .
- 8 ந யெ . . . . .
- 9 ஆக இ . . . . .
- 10 ணியா . . . . .
- 11 இவட் . . . . .
- 12 ன்சிய
- 13 . த்து கிழ

### V

- 1 . . . . .
- 2 குக் கிழ்கரை . . . . .
- 3 முடையார் ப[க்] . . . . .
- 4 டு ஆறு கலடு . . . . .
- 5 லாக்குண்டு . . . . .
- 6 பக்கல் விலை . . . . .
- 7 களாந்தக நல் . . . . .
- 8 . . . . .

மாவட்டம் : தஞ்சை  
 வட்டம் : திருத்துறைப்பூண்டி  
 ஊர் : கோயில்கிங்களாந்தி  
 மொழி : தமிழ்  
 எழுத்து : தமிழ்  
 அரசு : —  
 மன்னன் : —

ஆட்சி ஆண்டு : —  
 வரலாற்று ஆண்டு : கி.பி. 14-ஆம் நூற்றாண்டு  
 இந்தியக் கல்வெட்டு }  
 ஆண்டு அறிக்கை : }  
 முன் பதிப்பு : —  
 ஊர்க் கல்வெட்டு } 5  
 எண் }  
 எண்

இடம் : கைலாசநாதர் கோயில்.

குறிப்புரை : துண்டுக்கல்வெட்டுக்கள். ஒரே காலத்தவை

கல்வெட்டு :

I

- 1 . . . . .
- 2 ம் ஆக நிலம் . .
- 3 நிலம். ஓநம் . . . .
- 4 ணி முந்திரி . . . .
- 5 ல்லும் இ . . . .
- 6 றயிலியா . . . .
- 7 ட்டிக் கெ . . . .
- 8 . . . . .

II

- 1 . . . . .
- 2 டனேன் இ . . . .
- 3 எங்கவாண்ய . . . .
- 4 பி செட்டு பெ . . . .
- 5 யன் மிழிலைசிம . . . .
- 6 மணிகேசவபட் . . . .
- 7 . படனேன் இப்ப . . . .
- 8 . . . . .

### III

- 1 . . . . .
- 2 . . த்து . . ஸாதமடக்கி டெ . . . .
- 3 இமடக்கு நிலம் காணி . . . .
- 4 ம் காணிக்கும் இவன் . . . .
- 5 புயிந் நாயநார் திருநாம . . . .
- 6 ட்டிகள் எழுத்தால் அமை . . . .
- 7 று நம்மூர் வரியற்று வரு . . . .
- 8 விலாற்றி விழுக்காடு இ
- 9 யாக நாயநாற்கு இப் . . . .
- 10 படியே கழித்து ககாள் . . . .
- 11 வர் ஜநபிரியன் எழுத்து . . . .
- 12 . . . . .

### IV

- 1 . . . . .
- 2 இதன் மெ . . . .
- 3 முக்காணி . . . .
- 4 [கை] நீக்கி கா[ணி] . . . .
- 5 ள முந்திரிகை . . . .
- 6 மடக்கும் . . . .

### V

- 1 . . . . . த்ததிரி . . . .
- 2 . . . . ல ஓட்டுப்படி நெல்லும் . . . .
- 3 . . . . குத்தி எழுதிக் குடுக்கக்கடவதாக . . . .
- 4 . . . . ாயிலித் திருமாளிகையிலே . . . .
- 5 . . . . டி செய்க பணியால் இவை ஊ . . . .

மாவட்டம் :	தஞ்சை	ஆட்சி ஆண்டு :	14-ஆம் ஆண்டு
வட்டம் :	திருத்துறைப்பூண்டி	வரலாற்று ஆண்டு :	கி.பி. 1192
ஊர் :	சித்தாய்மூர்	இந்தியக் கல்வெட்டு ஆண்டு அறிக்கை	} 166 of 1926
மொழி :	தமிழ்	மூன் பதிப்பு :	
எழுத்து :	தமிழ்	ஊர்க் கல்வெட்டு எண்	} 1
அரசு :	சோழர்		
மன்னன் :	மூன்றாம் குலோத்துங்கன்		

இடம் : சொர்ணஸ்தாபனேஸ்வரர் கோயில் சுருவறையின் மேற்கு ஐகதி.

குறிப்புரை : துண்டுக் கல்வெட்டு. கோயிலின் இறைவன் பெயர் திருவாதித்தாஸ்வர முடையார் எனக் குறிப்பிடப்படுகின்றது.

கல்வெட்டு:

- 1 ஷஹீஸ்ரீ திரிபுவனச்சக்கரவர்த்திகள் மதுரையும் பாண்டிய
- 2 ன் முடித்தலையுங் கொண்டருளி(ளி)ய ஸ்ரீகுலோத்துங்கசோழ  
தேவற்கு யாண்
- 3 டு பதினாலாவது உடையார் திரு[வா]ஆதித்தாஸ்வரமுடையார்  
கோயில்
- 4 காணியுடைய . . [ராடணை] . . . . வனும் கூத்தனும் முடங்கை  
. . . . .
- 5 . . . . .



மாவட்டம் :	தஞ்சை	ஆட்சி ஆண்டு :	35-ஆம் ஆண்டு
வட்டம் :	திருத்துறைப்பூண்டி	வரலாற்று ஆண்டு :	கி.பி. 1213
ஊர் :	சித்தாய்மூர்	இந்தியக் கல்வெட்டு ஆண்டு அறிக்கை	} 167 of 1926
மொழி :	தமிழ்	முன் பதிப்பு :	
எழுத்து :	தமிழ்	ஊர்க் கல்வெட்டு எண்	} 2
அரசு :	சோழர்		
மன்னன் :	மூன்றாம் குலோத்துங்கன்		

இடம் : சொர்ணஸ்தாபனேஸ்வரர் கோயில் கருவறை தென் ஐகதி.

குறிப்புரை : கல்வெட்டின் பிற்பகுதி கிடைக்கவில்லை. சிற்றூழர் திருவாதீஸ்வரமுடையார் கோயிலில் முப்பது வட்டத்துப் பிராமணர்கள் செய்த நிவந்தத்தைக் குறிப்பதாகத் தோன்றுகிறது.

கல்வெட்டு :

- 1 ஹஹூஸீ திரிபுவநசக்கரவத்திகள் மதுரையும் ஈழமும் கருவூரும் பாண்
- 2 டியந் முடித்தலையும் கொண்டு வீராஅவிஷேகமும் விசை[யா]பி ஷேகமும் ப
- 3 பண்ணி அரு[ளி]ந ஸீ திரிபுவநவீரதேவற்கு யாண்டு முப்பத் தஞ்சாவது சிற்றூழர் உ
- 4 டையார் திருவாதீஸ்வரமுடைய நாயநார் கோயில் முப்பது வட்டத்துக்
- 5 [காணி] உடைய சிவப்பிராமணர் கூத்தனாந வண்டாழை நாட்டு பட்டந் உள்ளு
- 6 [ட்டோ]மும் கூத்தனாந ஆதீநப்பட்டந் உள்ளிட்டோமும் . . . நாற்கு
- 7 . . . . . பிரம்ம . . . . . மும் இவ்வூரில் . . .

மாவட்டம் :	தஞ்சை	ஆட்சி ஆண்டு :	6-ஆம் ஆண்டு
வட்டம் :	திருத்துறைப்பூண்டி	வரலாற்று ஆண்டு :	கி.பி. 1252
ஊர் :	சித்தாய்மூர்	இந்தியக் கல்வெட்டு	} —
மொழி :	தமிழ்	ஆண்டு அறிக்கை	
எழுத்து :	தமிழ்	முன் பதிப்பு :	—
அரசு :	சோழர்	ஊர்க் கல்வெட்டு	} 3
மன்னன் :	முன்றும் இராசேந்திரன்	எண்	

இடம் : சொர்ணஸ்தாபனேஸ்வரர் கோயிலில் கருவறையின் தென்புற ஜகதியில் உள்ளது.

குறிப்புரை : கோயிலுக்கு சந்தி விளக்கு எரிப்பதற்கு, கோயிலில் பணிபுரியும் சிலர் பொன்னைப் பெற்று கொண்ட செய்தி காணப்படுகிறது. 'பிட்டுக் க மண்கமந்த' - சிவபெருமானின் திருவிளையாடல் குறிப்பிடப்படுவதாகத் தெரிகிறது. கல்வெட்டு சிதைந்துள்ளதால் விவரம் அறிந்து கொள்ள இயலவில்லை.

கல்வெட்டு :

I

- 1 ஹ்ஹீஸீ சி . . [புவ] . நச்சு . . . . . னு தேவர்க்கு யாண்டு ஆறாவது
- 2 . . . . . தானெ . . . . . ன் கொடு . . . . . த காச . . . . . த நெ . . . . . ட்டுக்கும் காச ஒன்றுக்குத் . . . . .
- 3 சிவப்பிராம . . . . .
- 4 . . . . .
- 5 . . . . . \*

II

- 1 ருமுற் திருவபதி . . . . . க்கு வைத்த இக்கோயிலில் சா[ந்திக்குத்திரு] வாணன் பிட்டுக்கு மண்கம . . . . .
- 2 வித்த பொ[ன்] கைக் . . . . . சந்தி . . . . . கு சந்தி . . . . . [ராதிக்] தவற் செல்லக்கடவதாகக் கை கொண்டோம் இக்கோயில் காணியுடைய
- 3 . . . . .
- 4 . . . . . முடையநாயநார்க்குச் . . [சந்திவிளக்கு] . .

மாவட்டம் :	தஞ்சை	ஆட்சி ஆண்டு :	—
வட்டம் :	திருத்துறைப்பூண்டி	வரலாற்று ஆண்டு :	கி.பி. 12-ஆம் நூற்றாண்டு
ஊர் :	சித்தாய்மூர்	இந்தியக் கல்வெட்டு ஆண்டு அறிக்கை	} —
மொழி :	தமிழ்	முன் பதிப்பு :	
எழுத்து :	தமிழ்	ஊர்க் கல்வெட்டு எண்	} 4
அரசு :	—		
மன்னன் :	—		

இடம் : சொர்ணஸ்தாபனேஸ்வரர் கோயில் கருவறை மேற்கு ஜகதி.

குறிப்புரை : கல்வெட்டின் முன் பின் பகுதிகள் இல்லை மிகவும் சிதைந்துள்ளது. இருபது கலம் நெல் குறியீடாலும், எழுத்தாலும் குறிக்கப்படுகின்றது. ஊரின் பெயர் சிற்றூழர் எனக்காணப்படுகின்றது.

கல்வெட்டு :

I

- 1 . . . . இராஜேசுரேசோழ வளநாட்டு வண்டாழை வெ . . . .  
ற்றத்துச் சிற்றூழரில் உடையார் திருவாதித்தீரூர்புடை . . . .
- 2 . . . . ளிட்டாரும் முடங்கைப்பிரான் உள்ளிட்டாரும் கூத்தன்  
உள்ளிட்டாரும் ஆக முப்பது வ . . . . .
- 3 . . ன்னிலங்கிழையான் செ[ல்]வன் திருநாவுக்கரசநுக்கும் இவன்  
தம்பி . . . னும் இவகள் பக் . . . . .
- 4 . . . ாசு ாருயினால் ி உய கல் இன்றெல்லு இருபதின் கலமும்  
கைக் கொ[ண்டு] கல்லிலே வெட் . . . . .
- 5 . . . . [மாதா]க்கள் எழுந்தருளிவித்த . . . . .

II

- 1 ஸ்ரீதிரி . . . . . திகள் ஸ்ரீ . . . . .
- 2 எதிரா . . . . டையார் திருவ . . . . .
- 3 . . . . து வட்டத்துக் காணியுடை . . . . .
- 4 . . . . சிற்றூழருடையான் கூத்த . . . . .
- 5 வனுக்கு . . . . . ளக்கு உ . . . . .
- 6 டி குடுத்த பரிசாவது . . . . பக் . . . . .
- 7 . . . . . ண்டு

மாவட்டம் : தஞ்சை  
 வட்டம் : திருத்துறைப்பூண்டி  
 ஊர் : சித்தாய்மூர்  
 மொழி : தமிழ்  
 எழுத்து : தமிழ்  
 அரசு : தஞ்சை நாயக்கர்  
 மன்னன் : சேவப்ப நாயக்கர்

ஆட்சி ஆண்டு : —  
 வரலாற்று ஆண்டு : கி.பி. 16-ஆம் நூற்றாண்டு  
 இந்தியக் கல்வெட்டு }  
 ஆண்டு அறிக்கை } —  
 முன் பதிப்பு : —  
 ஊர்க் கல்வெட்டு }  
 எண் } 5

இடம் : பெருமாள் கோயிலில் உள்ளது.

குறிப்புரை : இக்கல்வெட்டில் செவ்வப்ப நாயக்கனுக்கும், நல்லம நாயக்கனுக்கும் நன்மை வரும் பொருட்டு செய்த ஏதோ ஒரு செயல் குறிப்பிடப்பட்டதாகத் தோன்று கிறது. என்ன செய்தார்கள் என்று குறிப்பிடும் வரிகள் சிதைந்து விட்டன.

கல்வெட்டு :

- |   |               |    |                  |
|---|---------------|----|------------------|
| 1 | வழி           | 10 | ற புதவாரத்து நா  |
| 2 | . . ச்செல்    | 11 | ள் நாயக்கர் சேவ் |
| 3 | . . பராபவ     | 12 | வப்ப நாயக்கர்    |
| 4 | . . . ஆனி ட   | 13 | அய்யனுக்கும்     |
| 5 | டிகுட அமர     | 14 | நாயக்கர் நல்ல    |
| 6 | பகஷ்த்து திரு | 15 | ம நாயக்கர்       |
| 7 | வோண நகஷ       | 16 | அய்யனுக்கும் புண |
| 8 | சுத்து சீகி   | 17 | மாக குண          |
| 9 | யையும் பெற்   | 18 | . . . . .        |

த. நா. தொ. ஆய்வுத்துறை

தொடர் எண் : —

67

மரவட்டம் : தஞ்சை

ஆட்சி ஆண்டு : —

வட்டம் : திருத்துறைப்பூண்டி

வரலாற்று ஆண்டு : —

ஊர் : சித்தாய்மூர்

இந்தியக் கல்வெட்டு } 1651 of 1926  
ஆண்டு அறிக்கை }

மொழி : தமிழ்

எழுத்து : தமிழ்

முன் பதிப்பு : —

அரசு : —

ஊர்க் கல்வெட்டு } 6  
எண் }

மன்னன் : —

On the west wall of the central shrine in the Svarnasthapanes-varasvami Temple — . . . — . . . — . . . — Tamil.

Much damaged. Seems to register the agreement made by the Sivabrahmanas to provide for the daily expenses and to burn a Twilight lamp in the temple for the interest on 150 Kasu received by them from certain persons.

ஸ்வர்ணஸ்தாபனேஸ்வரஸ்வாமி கோயில் கருவறையின் மேற்குச் சுவரில் உள்ளது . . . . . தமிழ்.

மிகவும் சிதைந்துள்ளது. சிலரிடமிருந்து 150 காசினைப் பெற்றுக்கொண்டு, அதற்குப்பொலியூட்டாகத்தினம் சந்திவிளக்கு ஒன்று எரிப்பதற்குச் சிவபிராமணர்கள் செய்து கொண்ட ஒப்பந்தத்தை இக்கல்வெட்டுக் கூறுகிறது.

— இக்கல்வெட்டுச் செய்தி மத்திய அரசுத் தொல்பொருள் ஆய்வுத் துறையால் வெளியிடப்பட்டுள்ளது. தற்போது இக்கல்வெட்டு அங்கு இல்லை.

மாவட்டம் :	தஞ்சை	ஆட்சி ஆண்டு :	—
வட்டம் :	திருத்துறைப்பூண்டி	வரலாற்று ஆண்டு :	கி.பி. 19, 20-ஆம் நூற்றாண்டு
ஊர் :	சித்தாய்மூர்	இந்தியக் கல்வெட்டு ஆண்டு அறிக்கை	} 168 of 1926
மொழி :	தமிழ்	முள் பதிப்பு :	
எழுத்து :	தமிழ்	ஊர்க் கல்வெட்டு எண்	} 7
அரசு :	—		
மன்னன் :	—		

On a stone lying in the north prakara of the Svarnasthapanes-  
varasvami temple — . . . — . . . — . . . — Tamil.

In modern characters. Damaged at the end. States that the  
25 veli of land in Alangudi belongs to the god (Tambiranan) at  
Tiruvaymiyur.

ஸ்வர்ணஸ்தாபனேஸ்வரர் கோயில் வடக்குப் பிரகாரத்தில் உள்ள கல்லில்  
உள்ளது . . . — . . . — . . . — தமிழ்.

இக்கால தமிழ் எழுத்தில் உள்ளது. கல்வெட்டு முடிவில் சிதைந்துள்ளது.  
திருவாய்மியூர் இறைவன் தம்பிரானருக்குச் சொந்தமாக ஆலங்குடியைச் சேர்ந்த  
25 வேலி நிலம் குறிப்பிடப்படுகின்றது.

மாவட்டம் :	தஞ்சை	ஆட்சி ஆண்டு :	16-ஆம் ஆண்டு
வட்டம் :	திருத்துறைய்பூண்டி	வரலாற்று ஆண்டு :	கி.பி. 1134
ஊர் :	சேகல்	இந்தியக் கல்வெட்டு ஆண்டு அறிக்கை	} —
மொழி :	தமிழ்	முன் பதிப்பு :	
எழுத்து :	தமிழ்	ஊர்க் கல்வெட்டு எண்	} 1
அரசு :	சோழர்		
மன்னன் :	விக்ரமசோழன்		

இடம் : ஸ்ரீவர்த்தமானேஸ்வரர் கோயில் அர்த்தமண்டப வடகவரில் உள்ளது.

குறிப்புரை : முதல் நான்குவரிகளில் சில பகுதிகள் செதுக்கப்பட்டு அவற்றின் மீது வேறு கல்வெட்டு பொறிக்கப்பட்டு முன்பிருந்த கல்வெட்டும், அதன் மீது பொறிக்கப் பட்ட கல்வெட்டுமாக தெளிவில்லாமல் உள்ளன. கோயில் நிலத்தில் சிவபிராமணர்களுக்கிடையே உரிமை பற்றி நிகழ்ந்த வழக்கும், அதனில் ஏற்பட்ட தீர்ப்பும் குறிப்பிடப்படுகின்றன. அவற்றின் முழு விபரங்கள் அறிய இயலாதவாறு கல்வெட்டு பல இடங்களில் சிதைந்து விட்டது. இதே மன்னன் காலத்தைச் சேர்ந்த மற்றொரு துண்டும் கிடைத்துள்ளது. இரண்டாம் பகுதியாக அது இடம் பெறுகிறது. 13-ஆம் ஆட்சியாண்டைச் சார்ந்தது அது.

கல்வெட்டு :

I

- 1 . . . த்திகள் ஸ்ரீவிக்ரமசோழ[சே]வற்கு [யாண்டு] யிசு ஆவது<sup>1</sup>  
.....
- 2 . . . ஸ்ரீ திரிமுவனசக்கரவத்திகள் கோநெரின் (மை) கொண்டாந்<sup>2</sup>  
இராஜேசோழ . . .
- 3 . . . . . 3 . . . . . கொள கோயில் ஆராத
- 4 . . . காணி உடைய[மகா]தானத்தாற்கு கோயில் சிவபிராமணர் றும்  
வெகளகாலற் . . .
- 5 . . . களாற் . . . க்கோமம் காணிநாள் முப்பது[வட்ட]மும்  
நங்கை கொட்டிமாற்
- 6 கு நாயகப்பாரதுவாசி திருநட்டமரும் ஆ . . . . .

- 7 காணிய . . பெற வேணுமென்றுபதிந்நாருவது நாவில்வே . . .  
பாலந் நமக்குசொந்[ந] இ
- 8 டத்து . . . . டியாகிலக் காணியில் டக்கு காணியாக பெறக்கடவந்  
ஆக இவநம்மை
- 9 . . . வ . . . னுபொவிக்க புக்கவிடத்துத் தாங்களிக்கோயில்  
[சி]வப்பிராமணர்க்குக்
- 10 காணியல்ல வென்றும் தங்களுக்குப் பழங்காணியாயனுபொவித்து  
வர
- 11 . . . . . டென்றுண் தங்களுக்கு . . . . . மத்தாநகர
- 12 ன் சந்திரா . . . . மியும் கவுணியுதைத் . . . . க . . . பட்டனும்  
மன்னுசோழப்பிர
- 13 ம்மராயனும் னெய்த்தரந்தரித்து ஆ . . சியிலே வந்தன்னியா . .  
. . பட்டு கபாடவராய
- 14 ம . . . ச்சி பட்டங்களுங்கெட இச்சாதன[ங்க]ளுந் பார்த்த  
இடத்துயிக்கோயில் சில
- 15 பிராமணர்க் . . . . . யல்லவென்றுந் தங்களுக்கே காணியிருந்த  
தென்றுமிப்
- 16 . . . . . காணியாக அநுபோ . . . . .
- 17 . . . . . காடவராயந் நம(க்)கு சொந்நமையில் . . . . .
- 18 . . . காணியாநனாள் முப்பது வட்டமும் . . . . .
- 19 . . . . .

## II

- 1 . . திருமகளிருந் தெருமாதர் மடப் . . . .
- 2 . . வந்[த]ருளொடு மிருப்ப செம்பொந்
- 3 வீற்றிருந்தருளிய கோப்பரகேச . . . .
- 4 டேவக்கு யாண்டு யந-ஆவது உ . . . . .
- 5 . . . உத்திரத்தினாள் ராஜே . . . .
- 6 . . . ளந்தருளினமஹா . . . .
- 7 . . . னா கொண்டு . . . . .
- 8 . . யருடை . . . . .

1. இவ்வரியின் மீது சிறிய எழுத்துக்களில் 'யாண்டு 17-ஆவது . . . . . த்துங்  
சோழவ . . . .' என்பவை எழுதப்பட்டுள்ளன.
2. இவ்வரி எழுத்துக்களின் கீழ் 'நாட்டு . . . . .'' என்று சில சொற்கள் தெளிவில்லாமல்  
காணப்படுகின்றன.
3. " . . . டுடைய . . . தேவதானம் " என்று சொற்களும் அவற்றின் மீது சில சொற்கள்  
எழுதி திருத்தப்பட்டும் காணப்படுகின்றன.



மாவட்டம் :	தஞ்சை	ஆட்சி ஆண்டு :	13-ஆம் ஆண்டு
வட்டம் :	திருத்துறைப்பூண்டி	வரலாற்று ஆண்டு :	கி.பி. 13-ஆம் நூற்றாண்டு
ஊர் :	சேகல்		
மொழி :	தமிழ்	இத்தியக் கல்வெட்டு ஆண்டு அறிக்கை	} —
எழுத்து :	தமிழ்	முன் பதிப்பு :	—
அரசு :	சோழர்		
மன்னன் :	இரண்டாம் குலோத்துங்கன்	ஊர்க் கல்வெட்டு எண்	} 2

இடம் : ஸ்ரீவர்த்தமானேஸ்வரர் கோயில் அர்த்தமண்டபத் தென்புற ஜகதி.

குறிப்புரை : துண்டுக் கல்வெட்டு. வேதனமுடையான் என்பவன் திருவெண்காடுபட்டனிடம் சந்திவிளக்கு எரிக்கக் கொடுத்த பொன்பற்றிக் குறிக்கிறது.

கல்வெட்டு :

- 1 ஸ்ரீகொலோத்துங்கசோழதேவற்கு யாண்டு யிங ஆவது . . யான் உய் . . . உதமந்வேதவன
- 2 முடையாந் திருவெண்காடுடையான் பக்கல் வைச்ச சந்திவிளக்கு . . . தித்தவந் எரிக்கட . . . இவன் பக்கல் பொந்
- 3 கொண்டு பொலியூட்டாகக் கைக்கொண்ட அந்ருடு [நற்காசு] . . . .

மாவட்டம் :	தஞ்சை	ஆட்சி ஆண்டு :	6-ஆம் ஆண்டு
வட்டம் :	திருத்துறைப்பூண்டி	வரலாற்று ஆண்டு :	கி.பி. 1169
ஊர் :	சேகல்	இந்தியக் கல்வெட்டு ஆண்டு அறிக்கை :	} —
மொழி :	தமிழ்	முன் பதிப்பு :	
எழுத்து :	தமிழ்	ஊர்க் கல்வெட்டு எண்	} 3
அரசு :	சோழர்		
மன்னன் :	இரண்டாம் இராஜாதிராஜன்		

இடம் : ஸ்ரீவர்த்தமானேஸ்வரர் கோயில் கருவறை தென்புற ஜகதியிலுள்ளது.

குறிப்புரை : வீராண்டாள் சானியான திருச்சிற்றம்பலத்தம்மை என்பாள் குறிப்பிட்ட சில காசுகளைச் சந்திவிளக்குக்கு நிவந்தமாகக் கொடுத்ததைக் குறிப்பதாகத் தோன்று கிறது.

கல்வெட்டு :

- 1 [திரி]புவனச் சக்கரவத்திகள்[ஸ்ரீ இ]ராசாதிராச[தே] . . .
- 2 [க்கு] ஆருவது திருக்குறிப்பில் சேல்கல் திருவா . . . . .
- 3 ருளின நாயனார் கோயில் ஆதிசண்டேஸ்ராதே . . .
- 4 வெட்ட[டழிசு] குடியிலிருக்கும் பிராஜ்ணன் [பாரத்]வாசி டெ . . .
- 5 க்கை [வீர]ாண்டாள் சானியான திருச்சிற்றம்பலத்தம்மை
- 6 . . . காசு . . . பத்துய் கைக்கொண்டு இக்கோயிலில் எ[ரி] . . .
- 7 க்கும் ஸந்திவிளக்கு ஒன்று . . இத்திரு
- 8 விளக்கு ஒன்றும் ஸீபண்டார உ
- 9 பயமாக ஸந்திராதித்தருள்ளனையும் எ[ரி]க்கக் கடவதாக . . .

மாவட்டம் :	தஞ்சை	ஆட்சி ஆண்டு :	13-ஆம் ஆண்டு
வட்டம் :	திருத்துறைப்பூண்டி	வரலாற்று ஆண்டு :	கி.பி. 1176
ஊர் :	சேகல்	இந்தியக் கல்வெட்டு ஆண்டு அறிக்கை :	} —
மொழி :	தமிழ்	முன் பதிப்பு :	
எழுத்து :	தமிழ்	ஊர்க் கல்வெட்டு எண்	} 4
அரசு :	சோழர்		
மன்னன் :	இரண்டாம் இராஜாதிராஜன்		

இடம் : ஸ்ரீவர்த்தமானேஸ்வரர் கோயில் கருவறை மேற்புற ஜகதியில் உள்ளது.

குறிப்புரை : மதுரையும், ஈழமும் வெற்றி கண்ட இராஜாதிராஜசோழனுடைய 13-ஆவது ஆட்சியாண்டில் சேல்கல் திருவாண்டளந்த நாயனாருக்கு நந்தாவிளக்கிற்கு தகட்டுர்க்கிழவன் ஆதித்தன் பொன் கொடுத்தமையையும், அதனின்று வட்டியான் வந்த நூறு காசுகள் கொண்டு குறிப்பிட்ட சிவப்பிராமணர்கள் விளக்கெரிக்க ஒப்புக்கொண்டதையும் குறிக்கிறது.

கல்வெட்டு :

- 1 ஸ்வஸ்தியுள் திரிபுவனச்சக்கரவத்திகள் மதுரையும் ஈழமும்  
கொண்ட
- 2 ஸ்ரீராஜாதிராஜதேவற்கு யாண்டு யௌ[ஆ]வது கனகராயர்  
பற்றுயகக் கா
- 3 டு சீழையார் நின்ற நாளில் ராசேந்திரசோழ வளநாட்டிடையள  
நாட்டு
- 4 திருக்குறிப்பு சேல்கல் திருவாண்டளந்தநாயனார் கோயிலில் காணி  
உை
- 5 டய சிவப்பிராமணர் இஷ்பவாரகப்பட்டன் உள்ளிட்டாரும்  
பன்மாகேசுவர பட்டன் உள்ளிட்டாரும்பழியஞ் சிபட்டன்னு(ம்)  
திருச்சிற்றம்பல ப(ட்)டனு(ம்) நாற்பத்தெண்ணு
- 6 யிர பட்டன் உள்ளிட்டார் [இவ்]அனைவோமு இன்னாட்டு நகரந்  
கேரளாந்

- 7 தகபுரத்து தகட்டுர் [கிழவன்] ஆதித்தன் துறையர் . . . . பொந்  
கொண்டு பொ
- 8 லியூட்டாக சந்திராதித்தவரை திருப்புறக்குடையில் [ஒரு]  
திருநந்தாவிளக்கு
- 9 ஒன்றுக்கு . . இவன் பக்கல் பொன் கொண்டு பொலியூட்டாக  
நாங்கள்
- 10 கைக்கொண்ட அன்றாடு நற்காசு ா இக்காசு நூறுங் கைக்  
கொண்டு இத்திருந
- 11 ந்தா விளக்கொரிக்க கடவோ இக்கோயில் . . . . . காணியும் இ  
அனைவோம்.

மாவட்டம் :	தஞ்சை	ஆட்சி ஆண்டு :	5-ஆம் ஆண்டு
வட்டம் :	திருத்துறைமீபுண்டி	வரலாற்று ஆண்டு :	கி.பி. 1221
ஊர் :	சேகல்		
மொழி :	தமிழ்	இந்தியக் கல்வெட்டு ஆண்டு அறிக்கை	} —
எழுத்து :	தமிழ்	முன் பதிப்பு :	—
அரசு :	சோழர்		
மன்னன் :	மூன்றாம் இராஜராஜன்	ஊர்க் கல்வெட்டு எண்	} 5

இடம் : ஸ்ரீவர்த்தமானேஸ்வரர் கோயிலின் கருவறை வடபுற ஜகதி.

குறிப்புரை : தகட்டுர்க் கிழவன் ஆதித்தன் துறையர் வழங்கிய பொன்கொண்டு நந்தாவிளக்கு எரிக்கச் சிவப்பிராமணர்கள் அனைவரும் கடமைப்பட்டதைக் குறிக்கிறது. இரண்டாவது பகுதி இதனுடன் தொடர்புடையதாகத் தெரியவில்லை. தொடர்ந்து வருகிறது.

கல்வெட்டு :

I

- 1 திரிபுவனசக்கரவத்திகள் ஸ்ரீ[ராஜராஜ]தேவற்கு யாண்டு ஐஞ் சாவது இராசேந்திரசோழவளநாட்டு [பையூர்]நாட்டு  
.....
- 2 . . . ப்பு செல்[கல் திருவா]ண்டளந்த நாயனார் கோயிலில் காணி உடைய சிவப்பிராமணர் அனைவோமும் இன்னாட்டு நக . . .  
.....
- 3 டீர் கிழவன் ஆதித்தன் துறையர் பக்கல் பொந் கொ . . . . . சந்திராதித்தவரை [ஒரு] . . . . .
- 4 திருநுந்தாவிளக்கு மற்றைய[யன்]வும் எரிக்ககடவோமாகவும் நந்தாவிளக்கு
- 5 எரியக்கடவோம் . . . கொண்ட அந்ருடுநற்காசு நூறு இக் காசு . . . . . மாக கொண்டோம்

## II

- 1 . . . ந்தமையில் . . . . . இப்படிக்கு இவை . . .
- 2 இப்படிக்கு [இவை] தாமோதிரபட்ட[னெழுத்து] இப்படிக்கு [இவை] செந்தியபட்டன் . . . . .
- 3 இப்படி . . விளாகதுத்த . . . . . ந்நெழுத்து
- 4 இப்படிக்கு இவை தொலித்தகப்பட்ட . . . . . இப்படிக்கு இவை வெற் . . . . .
- 5 இப்படிக்கு இவை . . . . . நதிபட்டன் எழுத்து . . . . . புறத்து சீராம பட்ட . . . . .
- 6 இப்படிக்கு இவை . . . . . புறத்து திருவெண்காடு . . . . . முத்து
- 7 இப்படிக்கு இவை . . . கோட்டு தொறு . . . . .

மாவட்டம் :	தஞ்சை	ஆட்சி ஆண்டு :	14-ஆம் ஆண்டு
வட்டம் :	திருத்துறைப்பூண்டி	வரலாற்று ஆண்டு :	கி.பி. 1230
ஊர் :	சேகல்		
மொழி :	தமிழ்	இந்தியக் கல்வெட்டு ஆண்டு அறிக்கை :	} —
எழுத்து :	தமிழ்	முன் பதிப்பு :	
அரசு :	சோழர்		
மன்னன் :	மூன்றாம் இராஜராஜன்	ஊர்க் கல்வெட்டு எண்	} 6

இடம் : ஸ்ரீவர்த்தமானேஸ்வரர் கோயில் அர்த்தமண்டப வடபுற ஜகதியில் உள்ளது.

குறிப்புரை : இக்கோயில் சிவப்பிராமணர்கள் ஒன்பது பேர் இணைந்து பெருநார் கிழவன் திருவடிகள் சூரியதேவனிடமிருந்து பொன்னைப் பெற்றுக் கொண்டு, அதன் வட்டியான 40 காசுகளைக் கொண்டு உத்தராயண நாள் முதல் ஒரு நொந்தா விளக்கு எரிக்கச் சம்மதித்ததைக் குறிக்கிறது.

கல்வெட்டு :

- 1 திரிபுவனச்சக்கரவத்திகள் ஸ்ரீராஜராஜதேவற்கு யாண்டு யச-வது இராஜே ஶ்ரீசோழவளநாட்டு இடையளநா[ட்டு] திருக் குறிப்பிச்சேல்கல் திருவாண்டளந்தரையனார் கோயிலில் காணி உடை
- 2 ய சிவப்பிராமணர் ஊரத்துவாச இஷவவாஹந பட்டநுமிவந்தம்பி மஹாஷேவபட்டநுள்ளிட்டாரும் இக்குடி பன்மாஹேஸ்வர பட்டநுமிவந்தம்பி நம்பியாரூரபட்டன் உள்ளிட்டாரும்
- 3 மிக்கோத்திரத்து திருச்சிற்றம்பலபட்டனும் மவுதமன்சந்திர சேகரபட்டநுள்ளிட்டாரும் சோமதேவபட்டநுள்ளிட்டாரும் மிக்குடி திருச்சிற்றம்பலமுடையானுள்ளிட்டாரும்
- 4 இக்குடி நாற்பத்தெண்ணாயிர பட்டநு மில்வனைவோம் இந்நாட்டுப் பெருநாரில் வெள்ளாளந் பெருனார் கிழவன் திருவடிகள் சூரிய தேவந் இவ்வாண்டு உத்தர அயநமுதல் இத்தேவற்கு சந்திராதி
- 5 த்தவற் எரிக்கவைத்த திருநுந்தாவிளக்கு ஒன்றுக்கும் இவ[ந்] பக்கல் பொந் கொண்டு பொலியூட்டாக நாங்கள் கொண்ட அந்ருந[ந்]காசு சய இக்காசு நாற்பதும் கைக்கொண்டு இத்திருநுந்தாவிளக்கு [எரிக்கக் கடவதாக] ஸம்மதித்தோ[ம்]

மாவட்டம் :	தஞ்சை	ஆட்சி ஆண்டு :	18-ஆம் ஆண்டு
வட்டம் :	திருத்துறைப்பூண்டி	வரலாற்று ஆண்டு :	செ.பி. 1234
ஊர் :	சேகல்	இந்தியக் கல்வெட்டு ஆண்டு அறிக்கை	} —
மொழி :	தமிழ்	முன் பதிப்பு :	
எழுத்து :	தமிழ்	ஊர்க் கல்வெட்டு எண்	} 7
அரசு :	சோழர்		
மன்னன் :	மூன்றாம் இராஜராஜன்		

இடம் : ஸ்ரீவர்த்தமானேஸ்வரர் கோயில் அர்த்தமண்டப வடகவரில் உள்ளது.

குறிப்புரை : திருவரங்கநாராயண பட்டன் . . . ராசானி என்பான் இக்கோயில் இறைவன் திருவாண்டளந்தருளிய நாயனாருக்குத் திருவிளக்குப்புறமாக நிலம் அளித்ததைக் குறிக்கிறது. அந்நிலத்தின் எல்லைகளும் குறிக்கப்பட்டிருக்கின்றன. கல்வெட்டு முற்றுப் பெறவில்லை.

கல்வெட்டு :

- 1 ஷ்ஷஸீ உ திரிபுவனச்சக்கரவத்தி
- 2 கள் ஸீ இராஜராஜசெவக்கு யாண்டு
- 3 பதின்எட்டாவது துலாநாயற்று பூபு
- 4 பக்ஷத்து அட்டமியும் புதன்கிழமைய்பெ
- 5 ற்ற திருவோணத்து நாள் இராஜேந்திர
- 6 சோழவளநாட்டு இடைவளநாட்
- 7 டு பிரம்ம . . . . .
- 8 க மங்கலத்துக்கா . . . திருவரங்கநாராயண ப
- 9 ட்டன் . . . . . ராசனியேன் இன்நாட்
- 10 டு [திருக்கற்றளியானே]சல்கல் உடையார் திரு[வா]
- 11 ண்டளந்தருளிய நாயனாற்கு திருநுந்தாவிள
- 12 [க்குப்புற] மாக . . .
- 13 . . . இ . . . ற்றுக்கடைநிலம் ஒருமா . . .
- 14 [வதிக்கு] மேற்கு திரு . . . நிலம் அரை
- 15 க்காணி முந்திரிகை . . . னமும் ஆகநிலம்
- 16 . . . . .



மாவட்டம் :	தஞ்சை	ஆட்சி ஆண்டு :	18-ஆம் ஆண்டு
வட்டம் :	திருத்துறைப்பூண்டி	வரலாற்று ஆண்டு :	கி.பி. 1234
ஊர் :	சேகல்	இந்தியக் கல்வெட்டு ஆண்டு அறிக்கை	} —
மொழி :	தமிழ்	முன் பதிப்பு :	
எழுத்து :	தமிழ்	ஊர்க் கல்வெட்டு எண்	} 8
அரசு :	சோழர்		
மன்னன் :	முன்றும் இராஜராஜன்		

இடம் : ஸ்ரீவர்த்தமானேஸ்வரர் கோயில் அர்த்தமண்டபத் தென்புறமாகி.

குறிப்புரை : இராஜராஜசோழனின் 18-ஆவது ஆட்சி ஆண்டில் சேல்கல் திருவாண்டளந்த நாயனார்க்கு, சிவப்பிராமணன் பாரத்துவாசி உற்றதுணைநம்பியாரூர் பட்டன் அழகிய மணவாளன் என்பானிடம் பொன்னைப் பெற்றுக் கொண்டு, அதற்குப் பலிசையாக சந்திவிளக்கு எரிக்கச் சம்மதித்ததைக்குறிக்கிறது.

கல்வெட்டு :

- 1 ஸ்வஸ்திஸ்ரீ சீபுவனச்சக்கரவத்திகள் ஸ்ரீராஜராஜதேவற்கு யாண்டு பதினெட்டாவ]
- 2 து ராஜேந்திரசோழவளநாட்டு இடையள நாட்டு திருக்குறிப்புச் சேல்கல் திரு]
- 3 வாண்டளன் தநாயனார் கோயில் காணியுடைய சிவப்பிராமணந் பாரத்துவாசி [யா]
- 4 ற்களு உற்றதுணைநம்பியாரூர் பட்டனேன் இந்நாட்டு] ஆர்வல க்கூற்றத்து செம்பங்குடையா . . . கூந் . . அழகியமணவாளன் இத்தேவற்கு உபயமாகப்
- 5 பொன் கொண்டு பொலியூட்டாக . . . யும் சந்தி விளக்கு ஒன்று

நாவட்டம் :	தஞ்சை	ஆட்சி ஆண்டு :	—
வட்டம் :	திருத்துறைப்பூண்டி	வரலாற்று ஆண்டு :	கி.பி. 13-ஆம் நூற்றாண்டு
ஊர் :	சேகல்	இந்தியக் கல்வெட்டு } ஆண்டு அறிக்கை }	—
மொழி :	தமிழ்		—
எழுத்து :	தமிழ்	முன் பதிப்பு :	—
அரசு :	சோழர்	ஊர்க் கல்வெட்டு } எண் }	9
மன்னன் :	—		—

இடம் : ஸ்ரீவர்த்தமனேஸ்வரர் கோயில் கருவறை, அர்த்தமண்டபங்களின் வடபுறக் குழுதத்தில் உள்ளது.

குறிய்புரை : முதலில் நடைபெற்றுப் பின்னர் நின்று போய்விட்ட திருவிழாக்கள் சிலவற்றை மீண்டும் நடத்துவதற்குச் செய்த ஏற்பாடுகளைக் குறிக்கிறது. சித்திரைவிஷு, திருஆனிமூலம் ஆகிய நாட்களில் அவ்விழாக்கள் நடைபெற்றன. குந்தவைச் சதுர்வேதிமங்கலம், அரிஞ்சிகைச்சதுர்வேதிமங்கலம் என்ற ஐரூஊர்கள் குறிக்கப்படுகின்றன. இவ்விழாக்களில் பல்வகைச் செலவுகளுக்காக 12[00] காசுகள் அளிக்கப்பட்டன. இவையெல்லாம் மூன்றாம் இராஜராஜனின் பதினெட்டாவது ஆட்சியாண்டுமுதல் நிறைவேற்றப்பட்டன.

கல்வெட்டு :

I

- 1 யாண்டு யஅ [ஆவது] அறிஞ்சியசதிற்பேதி மங்கல காரியத்து காரியஞ் செய்கிற கூட்டப் பெருமக்கள் எழுத்து திருக்குறிப்புச்சேக்[கல்] . . . . . திருவாண்டளந்தருளிய
- 2 நாயனார் கோயில் தேவர்கந்மி கோயில்கணக்கந் கண்டு இந் நாயனார் கோயில் சித்திரை விஷுத்திருநாளும் திருஆநி மூல[த்திருநாளும்] எழுந்தருளுகிற இடத்து
- 3 [திருநாள்] எழுந்தருளாதே போந்தமையில் பதினெட்டாவது முதல் சித்திரைவிஷுத்திருநாளும் திருஆநிமூலத்திருநாளும் ன்பம் எழுந்தருளக்கடவதாக
- 4 . . . ந்துவைசதிற்பேதிமங்கலத்துச் சபையாரும் நாங்களும் திருப்பள்ளித்தாமத்துக்கும் அமுதுபடிக்கும் திருக்களபத்துக்

- கும் . . . . திருநாளைக்கும் ஆயிரத்திரு . . . . சந்திராதித்த  
வரை . . . . .
- 5 ளுகைக் கடவதாகத் திருந்தையமலர்லே நீர்வார்த்தமையில்  
இக்காசில் நம்மூர் ஓபாதி கா[சு] அறுநூறும் சந்திராதித்த  
வரை . . . வாக கொண்டு குண[மனூரில் இட்டகாசிலே  
குடுக்கவும் . . . . .
- 6 க் காசு அறுநூறும் . . . லும் குடுகாணிகரையிலும் இட்டு  
திருக்களபம் எழுந்தருளிவிக்கக்கடவதாகச் சொந்நோம்  
இப்படி செய்யப்பண்ணுக பணியாரூரர் கணியன் பெரிஞ்சர்]  
கிழவந்நெழுத்து இப்படிக்கு இவை இ . . த்தற் . . . தாய  
பட்டன் எழுத்து இப்படிக்கு இவை நூற்றலாபுறத்து பெயர்  
ம . . . பிடார் . . . .
- 7 க்கள் வேம்பற்று(ரு)டையா[ன்] எழுத்து உ இப்படிக்கு இவை  
திருவாழித்தேர்[வி]த்தகபட்டந் எழுத்து உ இப்படிக்குவை  
[கு]ந்தகை . . . . .
- 8 இப்படிக்கு இவை சந்திராபரணன் ஊ . . . . ப் பட்டன்  
எழுத்து உ இப்படிக்கு இவை நுந்தஅனபாய பிரிய . . . .
- 9 இப்படிக்கு இவை தெக்கன் தொ[ளைப]பட்டன் எழுத்து உ  
இப்படிக்கு இவை அபனாய அ . . . மாராயன் எழுத்து உ  
இப்படிக்கு இவை நுந்தரிய தெ . . . . .
- 10 . . . ப்படிக்கு இவை . . . சர்க்கு . . . கர பட்டன் எழுத்து உ  
இப்படிக்கு இவை நூற்றிலாபுறத்து திருச்சிறற்றம்பல  
பட்டன் எழுத்து . . . . .
- 11 இப்படிக்கு இவை திரு . . . பட்டன் எழுத்து உ இப்படிக்கு இவை  
கனகலபாவதி பட்டன் எழுத்து உ.

## II

- 1 . . சக்கரவ
- 2 . . . ஜராஜதேவ[ர்]கு யாண்டு யஅ [ராய]<sup>1</sup> து ஸீ குந்தவை சதிப்  
பேதிமங்கல . . . .
- 3 . . . . கோயில் கணக்கன் கண்டு இந்நாயநார் . . . அத் திரு  
நா[ளு]ம் திருவாநி . . . .
- 4 . . . நும் திருவாநிமூலத்திருநாளும் திருக்கள(ப்)ப எழுந்தருள  
. . . .
- 5 சந்திராதித்தவரை இல்வரிக் கொண்டு குடு . . . வதாக திருக்  
. . . . .
- 6 கையில் இட்டகாசிலே குடுக்கக்கடவதா .
- 7 அறுநூறங் கொண்டு மிகலு இறையிலும்
- 8 இவை சந்திரகுமாரபட்டந் நெழுத்து . . .

மாவட்டம் :	தஞ்சை	ஆட்சி ஆண்டு :	30-ஆம் ஆண்டு <sup>1</sup>
வட்டம் :	திருத்துறைப்பூண்டி	வரலாற்று ஆண்டு :	கி.பி. 1246
ஊர் :	சேகல்	இந்தியக் கல்வெட்டு ஆண்டு அறிக்கை	}
மொழி :	தமிழ்		
எழுத்து :	தமிழ்	முன் பதிப்பு :	—
அரசு :	சோழர்	ஊர்க் கல்வெட்டு எண்	}
மன்னன் :	மூன்றாம் இராஜராஜன்		

இடம் : ஸ்ரீவர்த்தமானேஸ்வரர் கோயில் சுருவறை வடபுற ஜகதி.

குறிப்புரை : காசு, திரமம், மாதத்திற்கு அரைக்கால் திரமம் வட்டி போன்றவை குறிப்பிடப் படுகின்றன. கொடையளிக்கப்பட்ட காசின் வட்டி கொண்டு விளக்கெரிக்கச் செய்த ஏற்பாட்டைக் குறிக்கின்றது. இரண்டாம் பகுதி இக்கல்வெட்டோடு தொடர்ந்து வருகின்றது. ஆனால் செய்தி தொடர்புடையதாக இல்லை. அது விலையாவணமாகத் தோன்றுகிறது.

கல்வெட்டு :

I

- 1 திரிபுவனச்சக்கரவத்திகள் ஸ்ரீஇராஜராஜதேவற்
- 2 க்கு யாண்டு டயஅ-வது திருளிய மாதேவற்க்கு திருவிளக்கு எரிக்கைக்கு] இராயூர் . . . மக
- 3 ற்மா . . . . ஸ்ரஹ் . . . . இதுச்சாளி இக்கோயிலியில் காணி உடைய ஸ்ரஹ் . .
- 4 க்கு . . . ள்கைப[ரவை]வளிளக்குக்குக் குடுத்த பழங்காசு க திரமம் க
- 5 . . . . குடுத்த காசு . . . இக்காசுக்கு திங்கள் அரைகால் திர(ம)ம் ப(லி)சையாக
- 6 விளக்கெரிக்க ஸ்பை[யார்] சந்திராதித்தவற் எரிக்கக்[கடவுது]

1. ஆட்சியாண்டு எழுதப்பட்டுள்ள இடத்தில் மூன்று மட்டுமே தெளிவாக உள்ளது. அடுத்துள்ள எழுத்து எதுவெனத் தெளிவாக இல்லை. அதனை டி-ஆவது என்றும் டிஅ என்றும் இருவகையாகவும் கொள்ள இடமுள்ளது.

## II

- 1 இபுராணத்தின் மேற்பட்ட ஓ சசயி
- 2 யம் இபுராண விலைப்படி காசு நகூடா . . . .
- 3 ம் கொண்டோங் கொண்ட பரிசாவது இ . . . .
- 4 திருமலையுடையான் ஊட்டன் ஊரியை . . . .
- 5 க்கு விலையோலை எழுதின காசு மூவாயிர . . . .
- 6 . [ஒடுக்கின காசு எய் இவருக்குக் குடுத்த . . . . .

மாவட்டம் :	தஞ்சை	ஆட்சி ஆண்டு :	—
வட்டம் :	திருத்துறைப்பூண்டி	வரலாற்று ஆண்டு :	கி.பி. 12, 13-ஆம் நூற்றாண்டு
ஊர் :	சேகல்	இந்தியக் கல்வெட்டு ஆண்டு அறிக்கை	} —
மொழி :	தமிழ்	முன் பதிப்பு :	—
எழுத்து :	தமிழ்	ஊர்க் கல்வெட்டு எண்	} 11
அரசு :	சோழர்		
மன்னன் :	—		

இடம் : ஸ்ரீவர்த்தமானேஸ்வரர் கோயில் மகாமண்டபத் தென்சுவரில் உள்ளது.

குறிப்புரை : சோழபாண்டியமண்டலத்து மிழலைக்கூற்றத்து மருதாநுடையான்காளைப் பெருமாள், போத்தார் ஆகிய இருவர் ஆதிசண்டேஸ்வர தேவகன்மிகளுக்கும், கோயிற் கணர்க்கும் செய்து கொடுத்த நிலை விலைப் பிரமாணத்தைக் குறிக்கிறது. கல்வெட்டின் பெரும் பகுதி சிதைந்துவிட்டது.

கல்வெட்டு :

- 1 . . . . .
- 2 . . . பன்
- 3 . . . வத்திகள்
- 4 . . . தவர்க்கு யா
- 5 . . . ானி நாய
- 6 [ஏ]காஶரியும்
- 7 . . . பெற்றதிரு
- 8 . . . பாவள
- 9 . . . க் இறை
- 10 . . ன் குலோ
- 11 . . . ப்பேதி
- 12 . . . யார் திருச்
- 13 . . . ர் கோ
- 14 யிலில் ஆதிசண்டேசுரதே

- 15 வர்கன்மி கோயில்க்கணக்  
16 கர்க்கு சோழபாண்டியம  
17 ண்டலத்து மிழலைக் கூற்றத்து  
18 மருதூருடையான் அரை  
19 யக்காளைப்பெருமானும்  
20 பொத்தாரும் இவ்விருவோம்  
21 நில விலைப் பிரமாணம் பண்  
22 ணிக் குடுத்த பரிசாவது உம்பர்  
23 . . . . .

மாவட்டம் :	தஞ்சை	ஆட்சி ஆண்டு :	—
வட்டம் :	திருத்துறைப்பூண்டி	வரலாற்று ஆண்டு :	கி.பி. 13-ஆம் நூற்றாண்டு
ஊர் :	சேகல்	இந்தியக் கல்வெட்டு	} —
மொழி :	தமிழ்	ஆண்டு அறிக்கை :	
எழுத்து :	தமிழ்	முன் பதிப்பு :	—
அரசு :	—	ஊர்க் கல்வெட்டு	} 12
மன்னன் :	—	என்	

இடம் : ஸ்ரீவர்த்தமானேஸ்வரர் கோயில் கருவறையின் வடபுறச்சுவரில் முதல் ஐந்தாம் பட்டியில் இறுதி ஒன்றும் உள்ளது.

குறிப்புரை : துண்டுக் கல்வெட்டுக்கள்.

கல்வெட்டு :

I

- 1 . . . . .
- 2 . . . வேக . . .
- 3 . . . யிலவன் பேராலு . . .
- 4 . . . மிவ . . .
- 5 . . . ழிவ . . . ன் . .
- 6 . . . பேர்களஹம் இருப . . .

II

- 1 தாவது [அறிஞ்சிகை
- 2 கு [யி]ருபத்தொன்றாவது . .
- 3 மார்கழி மாஸத்து இட . .
- 4 . . . அதாகமுள் . . . ளு

III

- 1 ரத்தும் படி விசாரி . .
- 2 டத்துத் தர்மவோ . .



- 3 மையிலு . . . அருபத்தி . . .
- 4 யிலாமையி . . . புஉடை . . .
- 5 வலுமடி . . . றுக்கு
- 6 ப்படாநிற்க . . . விந்கா
- 7 யிறுக்க . . . ரிப்பில் வி . . .
- 8 . . . று விளை . . .

#### IV

- 1 தந டெ . . . ங்களாவது . . .
- 2 வதிக்கு மேற்கு அறிஞ்சி . . .
- 3 க்கு தெற்கு ஐஞ்சாங்க . . .
- 4 மேற்கடைய நிலம் மு . . .

#### V

- 1 உள்ளிட்ட தானத்தாற்கு இக்கூடப்பெ . . .
- 2 . . . ரைக்காணி . முந்திரிகைக்கு . . .
- 3 . . . . . கொள்வதான கு
- 4 . . . . . இவ்வஞ்சாங்க . . .
- 5 ற்கடைய நிலம் ஒருமாவரை . . .
- 6 . . . ாங்கண்ணை . . . ண . . .

#### I

- 1 ள தேவதானமுந் திருவுடையாட்டமுமா . . .
- 2 ங்கொள்வாற்கும் ஸுறை விலையா . . .
- 3 முச்செ . . . வுங் கொண்டவ . . .
- 4 படியே . . . . சோ[மு]டாக்க

மாவட்டம் :	தஞ்சை	ஆட்சி ஆண்டு :	—
வட்டம் :	திருத்துறைப்பூண்டி	வரலாற்று ஆண்டு :	கி.பி. 13-ஆம் நூற்றாண்டு
ஊர் :	சேகல்	இந்தியக் கல்வெட்டு ஆண்டு அறிக்கை	} —
மொழி :	தமிழ்	முன் பதிப்பு :	
எழுத்து :	தமிழ்	ஊர்க் கல்வெட்டு எண்	} 13
அரசு :	—		
மன்னன் :	—		

இடம் : ஸ்ரீவர்த்தமானஸ்வரர் கோயில் கருவறையின் தென்புறக் குழுதம், ஜகதியில் முறைபே உள்ளவை.

குறிப்புரை : துண்டுக் கல்வெட்டுக்கள். முதல் துண்டில் 'குரவைச்சேரித்திருவெண்காடு பட்டன்' என்ற பெயர் குறிக்கப்படுகிறது.

கல்வெட்டு :

I

- 1 . . . ார் கீழிறை இ . . .
- 2 த கடவதாகவும் . . .
- 3 ண்காடு பட்டனெழுத்து சந்திரா . . .
- 4 குரவைச்சேரி திருவெண்காடு பட்ட . . .

II

- 1 . . . ழவளநாட் . . .
- 2 வாஹநம் உள்ளிட்டாரும் இக்குடிப் பதூஹை
- 3 னூர் கூற்றத் . . . . . உடையார் திருத்துறை . . . . .
- 4 மாணி . . . கைப்பிச்சர் [பக்கல்] நாங்கள் [உடலாக] கொண்ட
- 5 . . . . . சுவிதிகமாக வன் . . . . .

மாவட்டம் :	தஞ்சை	ஆட்சி ஆண்டு :	—
வட்டம் :	திருத்துறைப்பூண்டி	வரலாற்று ஆண்டு :	கி.பி. 13-ஆம் நூற்றாண்டு
ஊர் :	சேகல்	இந்தியக் கல்வெட்டு ஆண்டு அறிக்கை	} —
மொழி :	தமிழ்	முன் பதிப்பு :	
எழுத்து :	தமிழ்	ஊர்க் கல்வெட்டு எண்	} 14
அரசு :	—		
மன்னன் :	—		

இடம் : ஸ்ரீவர்த்தமானேஸ்வரர் கோயிலின் அர்த்த மண்டபத்தின் வடபுற ஜெகதியிலும் சுவரிலும் உள்ளது.

குறிப்புரை : கல்வெட்டின் இறுதி மட்டுமே கிடைத்துள்ளது. கையொப்பமிட்ட பலருடைய பெயர்களும் கரணப்படுகின்றன.

கல்வெட்டு :

I

- 1 இவை நாராடண பட்டன் எழுத்து இவை கேசவ பட்டன் எழுத்து
- 2 இவை [கதையின்ப விருத்திக] பட்டன் எழுத்து இவை தேகவாசி ஏகநா[த]ன் எழு[த்]து
- 3 இவை பொற்குமாரபட்டன் எழுத்து இப்படிக்குவை ஆரிய தேவபட்டன் எழுத்து
- 4 இப்படிக்கு இவை திருவிருந்தானபட்டன் எழுத்து இந்நாயனாற்கு திரு [களபம்]
- 5 சந்திராதித்தவரையும் இல்லாமையில் இந்த சபைய[ரேன்று] செய் . . . திருவா
- 6 ண்டளந்தப் பிச்சனேன்

II

- 1 தாற்கு இவ . . .
- 2 றுபேதி[மங்]கலத்துக்கு . . .
- 3 கு உத்தமபிரியனெழுத்து இப்படிக்கு இவை . . .
- 4 லாம் புறத்துக் க[ன]கலஹாவதிபட்டந் எழு . . .

மாவட்டம் :	தஞ்சை	ஆட்சி ஆண்டு :	—
வட்டம் :	திருத்துறைப்பூண்டி	வரலாற்று ஆண்டு :	கி.பி. 15, 16-ஆம் நூற்றாண்டு
ஊர் :	சேகல்	இந்தியக் கல்வெட்டு ஆண்டு அறிக்கை	} —
மொழி :	தமிழ்	மூன் பதிப்பு :	
எழுத்து :	தமிழ்	ஊர்க் கல்வெட்டு எண்	} 15
அரசு :	—		
மன்னன் :	—		

இடம் : ஸ்ரீவர்த்தமானேஸ்வரர் கோயில் அர்த்தமண்டப, மகாமண்டபங்களின் தென்புறச்சுவர்களில் உள்ளவை.

குறிப்புரை : துண்டுக்கல்வெட்டுக்கள். ஒரே காலத்தவை.

கல்வெட்டு :

அர்த்த மண்டபத்தில்.

I

- |                         |                       |
|-------------------------|-----------------------|
| 1 . . . றக கைக்கொ . . . | 4 யார் திருச்செ . . . |
| 2 ற்று விலைபு . . .     | 5 நாயநார் கோயி . . .  |
| 3 ண்ணக் குடுத்து . . .  |                       |

II

- |                       |                        |
|-----------------------|------------------------|
| 1 . . . . .           | 5 ய நாலுநாற்று . . .   |
| 2 நகரமும் . . .       | 6 மந்திரியும் வி . . . |
| 3 யெலத்து மற்று . . . |                        |
| 4 றுக்கும் உட . . .   |                        |

மகாமண்டபத்தில்

I

- |                       |                        |
|-----------------------|------------------------|
| 1 . . . . .           | 6 . . . நவிகர . . .    |
| 2 . . . டக்கு . . .   | 7 . . . துக்குதெ . . . |
| 3 . . . ல் உத்த . . . | 8 . . . ந்த இந் . . .  |
| 4 . . . லத்து . . .   | 9 . . . ாநடு . . .     |
| 5 . . . கெல் . . .    |                        |

## II

1	.....	7	ல்லை . . .
2	பாற் கெ . . .	8	ஶ்ரமு . . .
3	மால் . . .	9	த்துக் . . .
4	க்கும் . . .	10	சந்த இ . . .
5	ராயமா . . .	11	.....
6	குக்கீழ் . . . . .		

மாவட்டம் :	தஞ்சை	ஆட்சி ஆண்டு :	—
வட்டம் :	திருத்துறைப்பூண்டி	வரலாற்று ஆண்டு :	கி.பி. 15, 16 ஆம் நூற்றாண்டு
ஊர் :	சேகல்	இந்தியக் கல்வெட்டு ஆண்டு அறிக்கை	} —
மொழி :	தமிழ்	முன் பதிப்பு :	
எழுத்து :	தமிழ்	ஊர்க் கல்வெட்டு எண்	} 16
அரசு :	விஜயநகர்		
மன்னன் :	—		

இடம் : ஸ்ரீவர்த்தமானேஸ்வரர் கோயில், மகாமண்டப வடக்குச் சுவரில் உள்ளது.

குறிப்புரை : மிகவும் சிதைந்துள்ளது. பல வகை வரிகளை நீக்கிச் சர்வமானியமாக கொடுத்ததையோ, அல்லது வகுவிக்கப்படும் வரிகளைத் தானமாகக் கொடுத்ததையோ குறிப்பதாகத் தெரிகிறது. தேவராயமழவராயர் என்ற பெயர் குறிக்கப்படுகிறது.

கல்வெட்டு :

I

- 1 . . . . .
- 2 உமாபண்ணீர . . . . .
- 3 வராயர் கண்டன் . . . . .
- 4 . . ன் ஸதுஸமுஹாதிபதி . . . . .
- 5 ஜ்யை பண்ணியருளா நின்ற . . . . .
- 6 முருகாயற்று அபரப . . . . .
- 7 ந்திர . . சோழவ . . ாட் . . . . .
- 8 வாண்[ட]ளந்தருளின நாயனா . . . . .
- 9 ாபதேவராய மழவராயர் சறு . . . . .
- 10 பற்றுக்கு இறைதிரம . . . . .
- 11 லக்கை ஏற்றுவரிசை இ . . . . .
- 12 பழவரி புதுவரி புறவரி . . . . .
- 13 மீனாயம் ஆயம் சுர . . . . .

- 14 வே . ஓ ஓலை எழுத்து . . . . .  
 15 றமை சாத்தர வதை . . .  
 16 யும் . . வாம்பவை . . . . .  
 17 த்தே . . . . . மீய் சீர்மை . . . . .  
 18 ல . . . ந்த நாளது மு . . . . .  
 19 ன்மாக நடத்திக் கெ . . . . .  
 20 ம . . . . . மாத[வ]ஸுதா . . . . .  
 21 . ந் . . . . . ச(ம்)ம(தி)த்துக் . . . . .  
 22 வஹிவதி  
 23 . . . . .

## II

- 1 . . . . .  
 2 இந்நாடு . . . . .  
 3 பட்ட . . . . .  
 4 ன் இந்  
 5 ஹிகை இ . . . . .  
 6 க்கு இத் . . . . .  
 7 . முற்ப்பட் . . . . .  
 8 கு கீழ்பா . . . . .  
 9 யமா இ . . . . .  
 10 . . . . .

மாவட்டம் :	தஞ்சை	ஆட்சி ஆண்டு :	—
வட்டம் :	திருத்துறைப்பூண்டி	வரலாற்று ஆண்டு :	சக ஆண்டு 13[12] கி.பி. 13[90]
ஊர் :	சேகல்	இந்தியக் கல்வெட்டு ஆண்டு அறிக்கை	} —
மொழி :	தமிழ்	முன் பதிப்பு :	
எழுத்து :	தமிழ்	ஊர்க் கல்வெட்டு எண்	} 17
அரசு :	விஜயநகர்		
மன்னன் :	—		

இடம் : ஸ்ரீவர்த்தமானேசுவரர் கோயில் மகாமண்டப வடப்புறச் சுவரில் உள்ளது.

குறிப்புரை : கல்வெட்டின் பெரும்பகுதி சிதைந்து விட்டது.

கல்வெட்டு :

- 1 ஸுஹஜஸூ ஶாருவ . . . . .
- 2 ஸுமஜவாஷோதி . . . . .
- 3 ராநு அரியராய வீரவ . . . . .
- 4 முவராயர் கண்டன் . . . . .
- 5 . . . . . ஸுதாப உகா . . . . .
- 6 கா[ஸூ]உ சூநள[யுஉ] இன் . . . . .
- 7 கூத்தது ஶாஷியும் சோமவாரமு . . . . .
- 8 னு தென்கால் இடைஅளநாட்டு . . . . .
- 9 கோயில் ஆதிசண்டேஸூர) தேவ . . . . .
- 10 வமர் பத்திறம் பண்ணி . . . . .
- 11 க் கொண்டு வரும் சூலவ . . . . .
- 12 சைத்துண்டம் இறைஇலி . . . . .
- 13 கொழுந்து காணி[க்]கைக்கு . . . . .
- 14 சு நடத்தி . . . . .
- 15 வத்தனை அ . . . . .
- 16 யும் இந்தக்குடியில் . . . . .



17	வேடவரி புலவரி கன . . . . .
18	க்கு கூட்டும் பலவ . . . . .
19	தல் சந்திரதித்த வரை . . . . .
20	ள்ளக் கடவர்கள் ஆகவு . . . . .
2.1	ஷ[வ]ஷஷஹஸாணி
22	கு அகிதம் பண்ணின . . . . .
23	யுல கோவதையு . . . . .
24	. . . . .

மாவட்டம் :	தஞ்சை	ஆட்சி ஆண்டு :	—
வட்டம் :	திருத்துறைப்பூண்டி	வரலாற்று ஆண்டு :	கி.பி 15-ஆம் நூற்றாண்டு
ஊர் :	சேகல்	இந்தியக் கல்வெட்டு ஆண்டு அறிக்கை	} —
மொழி :	தமிழ், சமஸ்கிருதம்	மன் பதிப்பு :	
எழுத்து :	தமிழ், கிரந்தம்	ஊர்க் கல்வெட்டு எண்	} 18
அரசு :	விஜயநகர்		
மன்னன் :	—		

இடம் : வர்த்தமானேஸ்வரர் கோயில் மகாமண்டப வடசுவர்.

குறிப்புரை : கல்வெட்டின் தொடக்கத்திலும் முடிவிலும் சமஸ்கிருத சுலோகம் உள்ளது. கல்வெட்டு ஒவ்வொரு வரியிலும் முன்னும் பின்னும் சிதைந்துள்ளது.

கல்வெட்டு :

- 1 . . . . .
- 2 ஊ . . . . . நாது<sup>1597</sup> . . . . .
- 3 . . . . . லா<sup>1597</sup>நா<sup>1597</sup>ஹ<sup>1597</sup>உ<sup>1597</sup>டி<sup>1597</sup>ப<sup>1597</sup>டி<sup>1597</sup> | வ(ரு)ஜ
- 4 . . . . . டன் ஹ<sup>1597</sup>வெ<sup>1597</sup>க்குத்த . . . . .
- 5 . . . . . நாடு கொண்டு கொண்ட நாடு கொ . . . . .
- 6 . . . . . கு<sup>1597</sup>ராஜ<sup>1597</sup> இராஜ<sup>1597</sup>ஸ<sup>1597</sup>ப<sup>1597</sup>ராயர்<sup>1597</sup> வ<sup>1597</sup> . . . . . வி . . . . .
- 7 . . . . . செல்லா நின்ற விகிறு . . . . .
- 8 . . . . .
- 9 . . . . . சேல்கல் பற்று சேல்க . . . . .
- 10 . . . . . ருக்குப் டள்ளிகொண்ட டெ . . . . . நம
- 11 . . . . . குடுத்தபடி இந்நயனார் டெ . . . . .
- 12 . . . . .
- 13 . . . . .
- 14 . . . . . வல குளவடை . . . . .
- 15 . . . . . ம்ம கல்லணை . . . . .
- 16 . . . . . ணித் தாவக்கணை . . . . .

- 17 . . . . கொள்ளும் புறவரி . . . .  
18 . . . ம் மற்றும் இநிலம்  
19 . . . யும் உட்பட்ட முத . . . .  
20 . . . யும் செல்ல ஸவ-ஜா . . . .  
21 ஷ்டிசூடாடி வரடிசூடா . . . .  
22 பொருகாஜுத . . . .  
23 விஜா யாஜாய தேசுடி | . . . .  
24 கள் செங்கைக் கரையி . . . .  
25 ண்ணின பாவத்திலெ போ . . . .  
26 . . . .

மாவட்டம் :	தஞ்சை	ஆட்சி ஆண்டு :	—
வட்டம் :	திருத்துறைப்பூண்டி	வரலாற்று ஆண்டு :	கி.பி. 15, 16-ஆம் நூற்றாண்டு
ஊர் :	சேகல்	இந்தியக் கல்வெட்டு ஆண்டு அறிக்கை	} —
மொழி :	தமிழ்	முள் பதிப்பு :	
எழுத்து :	தமிழ்	ஊர்க் கல்வெட்டு எண்	} 19
அரசு :	—		
மன்னன் :	—		

இடம் : ஸ்ரீவர்த்தமானேஸ்வரர் கோயில் அர்த்தமண்டப, மகாமண்டப வடகுவர்களில் உள்ளது.

குறிப்புரை : துண்டுக்கல்வெட்டு. ஒரே காலத்தவை.

கல்வெட்டு :

- I
- |                                  |                           |
|----------------------------------|---------------------------|
| 1 . . . வதிக்கு மேற்க்குக் . . . | 4 . . [வே]மல்பாற்கெல்     |
| 2 . . . பாற்கெல்லை நடு . . .     | 5 . . . ராபதிநாயகர் . . . |
| 3 . . . கண்டத்துக்கு வ . . .     |                           |
- II
- |                |                    |
|----------------|--------------------|
| 1 இசைந்த . . . | 3 ஸ ராச இப்ப . . . |
| 2 ள அன்ற . . . | 4 ஒன்றும்          |
- III
- |                 |                |
|-----------------|----------------|
| 1 . . . . .     | 5 திரிகை . . . |
| 2 . . த ஆ . . . | 6 லுமா . . .   |
| 3 று இ . . .    | 7 க் கே . . .  |
| 4 நாலு . . .    |                |

மாவட்டம் :	தஞ்சை	ஆட்சி ஆண்டு :	—
வட்டம் :	திருத்துறைப்பூண்டி	வரலாற்று ஆண்டு :	கி.பி. 15, 16 ஆம் நூற்றாண்டு
ஊர் :	சேகல்	இந்தியக் கல்வெட்டு ஆண்டு அறிக்கை	} —
மொழி :	தமிழ்	முன் பதிப்பு :	
எழுத்து :	தமிழ்	ஊர்க் கல்வெட்டு எண்	} 20
அரசு :	—		
மன்னன் :	—		

இடம் : ஸ்ரீவர்த்தமானேஸ்வரர் கோயில் மகாமண்டப மேற்குச் சுவரில் உள்ளன.

குறிப்புரை : துண்டுக்கல்வெட்டுக்கள். ஒரே காலத்தவை.

கல்வெட்டு :

		I	
1	.....	5	நூற்றொன் . . .
2	தூட்டைய . . .	6	ம் அரை . . .
3	பெருமானும் . . .	7	ரைக்காணி . . .
4	[இ]வ்விரு[வா] . . .		
		II	
1	. . . க்குவிலைப்	5	க்கு சீழரை . . .
2	. . . விளை ரு இ . . .	6	ம் விற்றுக்கு . . .
3	இந்நிலம் . . .	7	ள்வதான . . .
4	மாவரைக் . . .		
		III	
1	ப்படி . . .	6	பூரதி ம . . .
2	யரிவேன் . . .	7	ழவன் . . .
3	ன் இ . . . டெ . . .	8	ன்றுஞ் . . .
4	லுபகு . . .	9	ராடும் . . .
5	பை க . . .	10	பெருமா . . .

11	காவ . . .	17	[௭]பருமாள் . .
12	இப்படிக்கு . . .	18	படியறி . . .
13	முத்து இ . . .	19	டயா . . .
14	லுமா . . .	20	திருத் . . .
15	கு இை . . .	21	. . . . .
16	டையான் . . .		

மாவட்டம் :	தஞ்சை	ஆட்சி ஆண்டு :	—
வட்டம் :	திருத்துறைப்பூண்டி	வரலாற்று ஆண்டு :	கி.பி. 13, 14-ஆம் நூற்றாண்டு
ஊர் :	தலைஞாயிறு	இந்தியக் கல்வெட்டு } ஆண்டு அறிக்கை }	—
மொழி :	தமிழ்		
எழுத்து :	தமிழ்	முன் பதிப்பு :	—
அரசு :	பாண்டியர்	ஊர்க் கல்வெட்டு } எண் }	1
மன்னன் :	சுந்தரபாண்டியன்		

இடம் : கைலாசநாதர் கோயில் வடக்குக் கருவறை அதிட்டானத்தில் உள்ளது.

குறிப்புரை : தென்கால நாட்டவர்கள் ஒன்று சேர்ந்து, திருமறைக்காடுடைய நாயனார்க்கு பத்தே எழுமாவரை நிலம் கொடுப்பதென முடிவு செய்த செய்தியும், அவர்கள் அனைவரும் இட்ட கையொப்பங்களும் காணப்படுகின்றன.

கல்வெட்டு :

- 1 ஷ்ஷீஸ்ரீ கோச(ை)டபன்மர் சீலுவனசகூவத்திகள் ஸ்ரீஸூஜர் பாண்டிய தேவர்க்கு யாண்(டு) . . .
- 2 ஜேந்திரசோழ வளநாட்டுத் தென்க(ா)லநாட்டாராம் வ்யவஸை பண்ணி(ன) படி . . . . . ப . . . .
- 3 முதுமுடைய வளநாட்டு குன்றார் (நா)ட்டு உடைய திருமறைக் காடுடைய நாயனார் . . . .
- 4 தலைஞாரான ஸ்ரீமதுராந்தகிச்ச[துர்]வேழி மங்கலத்து திருநாமத்துக் காணிய்[யாக]வும் . . . . .
- 5 . . . . வகை நாட்டு பூதிசுடி கிழவர் அ . . . . . திருமரான அம் . . காணர் உ . . . . .
- 6 . . . . .
- 7 ஆற்றுக்கு கிழக்கும் தெற்கும் இன்னாண்செல்லையுள் சா . . . . . ஹு இநிலம் பத்தே எழுமாவரைக்கும் . . . . . டான் நிலத்துக்கு கார்நாட்டு கடைப்ப . . . . . மான நிலத்துக்கு ஊர் வ(யில்)
- 8 . . . . வ்யவஸை பண்ணிக் குடுத்தோம் . இந்த வ்யவஸைப் படி(யே) கல்லிலும் செம்பிலும் வெட்டிக் கொள்ளக்கடவர்களாகவும் இப்படி சம்மதித்து . . . . .

- 9 இன்யைரைக்கு இந்நாள்முதல் முதலடங்க இறையிலியாக சந்திராஜித் வரையும் இ . . . தோம் உடையார் தி(ரும)றைக் காடுடைய நாயரை கா . . . . .
- 10 ம உ இப்படிக்கு இவை வேளூர்கிழவன் அரையன்காரானை . . . . . மூப்பரையன் எழுத்து . . . . . எழுத்து கோமடத்து ஸ்ரீகூண்டிருந்திரபட்டன் எழுத்து . . . யூர் . . . . ஸ்ரீகூண்டிருந்திரபட் . . . . .
- 11 ப் பெருமாள் எழுத்து ஊதே . . . [ம]ன்றுளாடும் பெருமாள் எழுத்து இப்படிக்கு! இவை வேளூர்கிழவன் அரையன் இருங்கொள்ள எழுத்து.
- 12 கு இவை வேளூர்கிழவன் அரைய உடை . . . . . பிள்ளை எழுத்து இப்படிக்கு இவை . . . . . ரை வீற்றிருந்தான் ஊட் . . . . . யுளாவோன் எழுத்து சீகாருடையான் சோழ கோன் எழுத்து
- 13 வேளூர்கிழவன் அரையன் குலசேகரகாரானைவிழுப்பரையன் . . . . . நியமங்கிழான் திருவன . . . . . எழுத்து இப்படிக் . . . . . தாமோதரபட்டன் எழுத்து நாட்டுக்கணக்கு . . . ஆளுடையான் எழு . . . . .
- 14 எழுத்து பெரிளூர்கிழவன் ஸ . . . . . அழகியமணவாளப் பெருமாள் எழுத்து] . . . . . காதேவன் எழுத்து மணற் குடை[யா]ன் அருளாளப்பெருமாள் எழுத்து சிங்கப்பெருமாள் எழுத்து] . . . . .
- 15 மடத்து சூர்யதேவபட்டன் எழுத்து இராயூர் சோட . . . . . எழுத்து ஆய்முருடையான் செல்வப்பிள்ளையான் எழுத்து ஆய்முருடையான் . . . . . டை இ [எஃசு] பட்டன் . . . . . ன் பண்டிதப்பிரியன் எழுத்து.



மாவட்டம் :	தஞ்சை	ஆட்சி ஆண்டு :	—
வட்டம் :	திருத்துறைப்பூண்டி	வரலாற்று ஆண்டு :	சக ஆண்டு 1544 கி பி. 1622
ஊர் :	தலைஞாயிறு	இந்தியக் கல்வெட்டு ஆண்டு அறிக்கை :	} —
மொழி :	தமிழ்	முன் பதிப்பு :	
எழுத்து :	தமிழ்	ஊர்க் கல்வெட்டு எண்	} 2
அரசு :	—		
மன்னன் :	—		

இடம் : பெருமாள் கோதண்டராமசாமி கோயில் கருவறை முன்மண்டபத்தில் தரையில் உள்ளது.

குறிப்புரை : தலைஞாயிறைச் சேர்ந்த கோபாலகிருஷ்ணன் என்பான் திருவிழா நடத்த நிலம் அளித்த செய்தி குறிக்கப்படுகிறது.

கல்வெட்டு :

- 1 ஸகாவஷ்டி கூருாசபிச வ்ருமேல் துந்து
- 2 பிவ்ரு ஆனிமீ யிஉஉ தலைஞார் அபல
- 3 கோபாலன் மோபால கூஜ்ரு
- 4 தெரு டோகஷ்று மண்டவப்படி வ்ருவி(ட்)
- 5 டலாமழ சூரு- காலிங்கராயன் அ
- 6 ணைக்கரை என்னுதரந் நிலமுள்ளது ஆ
- 7 வ்ருகககாக நடத்தி வரவும் உ

மாவட்டம் :	தஞ்சை	ஆட்சி ஆண்டு :	21-ஆம் ஆண்டு
வட்டம் :	திருத்துறைப்பூண்டி	வரலாற்று ஆண்டு :	கி.பி. 1006
ஊர் :	திருக்கொள்ளிக்காடு	இந்தியக் கல்வெட்டு ஆண்டு அறிக்கை	} 132 of 1935/36
மொழி :	தமிழ்	மூன் பதிப்பு :	
எழுத்து :	தமிழ்	ஊர்க் கல்வெட்டு எண்	} 1
அரசு :	சோழர்		
மன்னன் :	முதலாம் இராஜராஜன்		

இடம் : அக்னீஸ்வரர் கோயில் கருவறையின் கிழக்குத் திசையில் கோஷ்டத்திற்குத் தென் தென்புறச் சுவரில் உள்ளது.

குறிப்புரை : இராஜராஜன் மெய்க்கீர்த்தியுடன் தொடங்குகிறது. திருக்கொள்ளிக்காட்டு இறைவனுக்கு (திருவமுது) வழிபாட்டுக்கும், அங்கு பணிபுரிய இரண்டு ஆட்களுக்கும் நிலம் அளித்த செய்தி குறிக்கப்படுகிறது. அந்நிலத்தின் எல்லைகள் கூறப்படுகின்றன. அந்நிலத்து உரிய வரிகளைத் திருக்கொள்ளிக்காட்டு ஊர்ச்சபை ஏற்றல் வேண்டும். பின்னர் அதனையும் நீக்கி இறையிலி செய்து கொடுத்தமை தெரிகிறது. ஒரு காலத்திற்கு நான்கு நாழி வீதம் மூன்று கால வழிபாட்டுக்கும் அரிசி குறுணி நானாழியும், ஆளிருவருக்கும் தினம் பதக்கு நெல் வீதமும் அளிக்கப்பட்டது. இதற்கெனக் கொடுத்த நிலத்தின் அளவு ஒன்றே ஒருமாழக்காணி நிலம் ஆகும்.

கல்வெட்டு :

- 1 ஸ்வஸ்திஸீ திருமகள் போலப் பெருநிலச்[செல்வியு]ந்
- 2 தனக்கேயுரிமை பூண்டமை மனக்[கொள]க் காந்
- 3 தனூர்ச்சாலை கலமறுத்தருளி வேங்கைநா[டுங் க]ங்கபா
- 4 டியுந் நுளம்பபாடியுந் தடிக்கைபாடியுங் [குடம]லைநாடு
- 5 ன் கொல்லமுங் கலிங்கமும் எண்டிசை[புகழ்த]ர ஈழம
- 6 ண்டலமுந் திண்டிறல் வென்றி தண்டாற்[கொண்]டு தன்னெ
- 7 ழில்வளர்ஊழியுளெல்லா யாண்டுள் [தொழுத்க]விள
- 8 ன்கு[ம்]யாண்டேய் செழியரைத் தேசுகொள் ஸீகோவி
- 9 ராஜராஜ ராஜகேசரிபகூரான ஸீராஜராஜதேவர்க்கு யா
- 10 ண்டு உயக ஆவது அருமொழிதேவவளநாட்டு ஆ
- 11 ர்வலக்கூற்றத்துக் கொள்ளிக்காட்டு ஊரோம் இத்திருக்
- 12 கொள்ளிக்காடுடைய உமாடேவர்க்கு நாங்கள் ஸாஸூதி

13 [க]மாக [உ]ந்திராஜித்யுவல் திருவமிர் துக்கு மாணுக்கும்<sup>2</sup> இ  
 14 றையிலியாகச் செய்து குடுத்த நீர்நிலத்துக்குக் கீழ்பா  
 15 ற்கெல்லை காக்கையாடி . . . . ங்குநெல்லூர் நிலத்துக்கு  
 16 தென்பாற்கெல்லை பெருவாய்க்காலுக்கு வடக்கு  
 17 மேற்பாற்கெல்லை பெருவழிக்குக் கிழக்கும் வடபாற்கெல்லை  
 18 மடப்புறத்துக்குங் காக்கையாடிக்குந் தெற்கு மிவ்விசைந்த பெ  
 19 ரு நான்கெல்லையுளகப்பட்ட நிலன் உலகளந்தேறிநபடி க<sup>3</sup>  
 20 இந்நிலம் ஒன்றையொருமாக்காணியு மின்று நாங்களே . . . .  
 21 ற்றுக்கா . . . க்குடுத்த நிலத்துக்குக் கீழ்பாற்கெல்லை இலவ . .  
 22 . . . கு மேற்குந் தென்பாற்கெல்லை கேவிந்த . .  
 23 . . த்தின் உள்ளிட்டார் ஆள்கின்ற நிலத்துக்கு வடக்கு மே[ற்]  
 24 பாற்கெல்லை கோவிந்தன் சாத்தனும் ஆச்சன்உதயரி நிலத்துக்கு  
 25 . . நிலத்துக்குப்பாயக்கடவ உள்வாய்க்காலுக்குக் கிழக்கும்  
 வடபா[ற்]  
 26 கெல்லை ஆச்சன்உதயரி நிலத்துக்குத் தெற்கு மிவ்விசைத்த பெரு  
 27 நான்கெல்லை யுளுலகளந்தேறிநபடி ஆக நிலன் க<sup>3</sup>முக்காணி<sup>1</sup>  
 இன்  
 28 . . . . . றே யொருமாமுக்காணி நிலத்தாலும் வந்த . . .  
 29 ப்பேர்ப்பட்ட இறையும் வெட்டி வேதினை யுள்ளது இக்கொள்  
 ளிக்காட்டு ஊரோமே யிறுக்கக் கடவோமாகவும் நாங்கள்  
 இத்திரு  
 30 க்கொள்ளிக்காடுடைய உஹாடேவர்க்கு இறையிலி செய்து குடுத்த  
 31 இன்னிலந் ஒன்றே யொருமாமுக்காணி நிலத்தாலு மித்தேவர்க்குச்  
 செ . . .  
 32 யும் நிவநுமாவது திருவமிர் து போது நாளுழியாக நிசத மூன்று  
 ஷ[ந்தி]  
 33 க்கு அரிசி குறுணி நாளுழியால் நெல்லு முக்குறுணி ஸுறுநாழியும்  
 போதிரண் . . . . .  
 34 துக்கு நிசத நெல்லு இருநாழியு மாணிரண்டினுக்கு<sup>2</sup> நிசதெ[ந]  
 35 ல்லு பதக்குமாக நிசதப்படி நெல்லு பதக்காக . . . . .  
 36 ல்லு [சவுள்]<sup>3</sup> இந்நெல்லு நூற்றெண்பதின் கலத்துக்கும் இன்னி  
 37 லன் ஒன்றையொரு மாமுக்காணி நிலமும் ஊர்ஜித்யுவல் இ  
 38 றையிலி செய்து கல்லில் வெட்டி குடுத்தோந் திருக்கொ  
 39 ள்ளிக்காடுடைய உஹாடேவர்க்குக் கொள்ளிகாட்டு ஊ  
 40 ரோமிதற்றிறம்பினோமைத் தேவர்கள்மிகளும் பந்<sup>3</sup>ஹ  
 41 ஸூரருமே ஆரேயாகிலுந் தனிப் பேராகிலும் பேர்ப் போன்று  
 42 பதின்மழஞ்சு பொன் மறையிலி மன்றம் பெறுவதாக . . . .

1 இது குறியீடாக எழுதப்பட்டுள்ளது.

2 ஆள் என்பதைக் குறிக்கிறது.

3 நான்கு உட்கு என்பதைக் குறிப்பதாக இருக்கலாம்.

மாவட்டம் :	தஞ்சை	ஆட்சி ஆண்டு :	25-ஆம் ஆண்டு
வட்டம் :	திருத்துறைப்பூண்டி	வரலாற்று ஆண்டு :	கி.பி. 1010
ஊர் :	திருக்கொள்ளிக்காடு	இந்தியக் கல்வெட்டு ஆண்டு அறிக்கை :	} 126 of 1935/36
மொழி :	தமிழ்	முன் பதிப்பு :	
எழுத்து :	தமிழ்	ஊர்க் கல்வெட்டு எண்	} 2
அரசு :	சோழர்		
மன்னன் :	முதலாம் இராஜராஜன்		

இடம் : அக்னீசுவரர் கோயில் தென்புறம் அர்த்த மண்டபத்தில் பூதவரிக்கு கீழும் சுவரிலும் உள்ளது.

குறிப்புரை : திருக்கொள்ளிக்காட்டு மகாதேவர் கோயிலில் உள்ள திருமேனிகள் அமரசந்தர பெருமானாக்கும், நம்பிராட்டியார்க்கும், பிள்ளையார்கணவதியார்க்கும் திருவமிர் துப்புறமாக, திருக்கொள்ளிக்காட்டு ஊரார் இறையிலியாக அரையே நான்மாவரை அரைக்காணி நிலம் கொடுத்தனர். இந்நிலம் தினம் அறுநாழி அரிசிக்கும் கறிஅமிர் துக்கும் கொடுத்ததாகக் கூறப்படுகிறது. இந்நிகழ்ச்சிக்கு ஊர் சபையோ தனிப்பட்டவரோ மாறினார்களாயின் அவர்களிடமிருந்து இருபத்தைந்து கழஞ்சு பொன்னை ஊர்மன்றம் தண்டமாக வசூலிக்கும் எனக் கூறப்படுகிறது.

கல்வெட்டு :

- 1 [ஶ்ரீ ஶ்ரீ திருமகள்போல பெ]ருநிலச் செல்வியும் தன(க்)கே யுரிமை பூண்டமை மந(க்)கொள காந்தனூர்ச்சாலை கலமறுத்தருளி வே
- 2 . . . . . ம் நுளம்பபாடியும் தடிகைவழியும் குடமலைநாடு கொ(ல்)லமும் களகமும்<sup>1</sup> எண்டிசை புகழ்தர இழ<sup>2</sup> மண்ட
- 3 . . . . . லகமும் திண்டிறல் வென்றி தண்டால் கொண்ட தன் நெழில்வளர் ஊழியுள்ளெல்லா வியாண்டும் தொழுதெழ விளங்
- 4 கும் யாண்டே செழி(ய)ரை
- 5 தேசுகொள் ஶீகோவிராஜராஜகேஸரிபந்மரான ஶீராஜராஜ தேவர்க்கு யாண்டு உயிரு ஆவது அருமொழி தேவவளநாட்டு

6 ஆர்வலக்கூற்றத்து கொள்ளிகாட்டாரோ  
 7 ம் திருகொள்ளிகாடுடைய ஊ(ர)டேவர்  
 8 க்கு நாங்கள் ஸாஸ்திக சதிராதிதவல் இக்  
 9 கோயிலில் திருமேனிகள் அமர்சந்தரபெ  
 10 ருமாளுக்கும் நம்பிராட்டியார்க்கும் பிள்ளை  
 11 யார் கணவதியாக்கும் நாங்கள் திருவ  
 12 மிந்துபுறமாக குடுத நீர்நிலமாவது மே  
 13 ல் [ஊர்] இத்தேவர் பழநிலன்உலகளந்தேறி  
 14 ன நிலன் அரையே முமாவரைக்கும் கீழ்பாற்கெ  
 15 [ல்லை] . . . . வாக்காலுக்கு மேற்கும் தென்பாற்கெல்  
 16 லை உலகவாக்காலுக்கு வடக்கும் மேல்பாக்கெல்லை  
 17 மறைக்காடி மயக்கல்லுக்குக் கிழக்கும் வடபாற்கெல்  
 18 லை வநனி அறுமாவுக்கு தெற்கும் இவிசைத பெரு  
 19 நான்கெல்லையுளகபட நிலன் அரையே முமா  
 20 வரையும் இதினு கு நாற்றுகால்லாக குடுத்த நிலமாவ  
 21 து ஊரானில கீழ் படுகையில் மேக்கடைய ஒரு மா  
 22 வரைக்காணியும் ஆக உலகளந்தேறினபடி நில  
 23 ன் அரையே நான்மாவரை அரைகாணியும் இத்  
 24 திருமேனிகளுக்கு நிசதம் அறுநாழி அரிசிக்கும் ஒ  
 25 ருக் கறிஅமிர்துக்கும் இன்னிலம் செய்து குடுதோம் ஊரோ  
 26 ம் இந்நிலத்தால் வன இறையும் எப்பேர்ப்பட்ட(து) வெட்டிவே  
 27 தினையுள்ளதுவும் ஊரோமே இறுகடவோமாகவு  
 28 இதிறற்றப்பிநோமை ஊரையாகலு தன் பேராக  
 29 லும் பேர்யே[னை] (இரு)த்தைங்கழசு பொன் மந்றில்மெ  
 30 பறுவதாக க[ல்வெ]ட்டி சஊராதிதவலிறையிலிசெ[ய்]  
 31 து குடுதோ[ம்] திருக்கொள்ளிக்காடுடையமா  
 32 ஊடேவர்க[ள்] கொள்ளிக்காட்டுர்ரோம் இது  
 33 பஜாமேஸூரரசுகெ

1 'கலிங்கமும்' என்று படிக்கவும்.

2 'ஈழ' என்று படிக்கவும்.

மாவட்டம் :	தஞ்சை	ஆட்சி ஆண்டு :	27-ஆம் ஆண்டு
வட்டம் :	திருத்துறைப்பூண்டி	வரலாற்று ஆண்டு :	கி.பி. 1012
ஊர் :	திருக்கொள்ளிக்காடு	இந்தியக் கல்வெட்டு ஆண்டு அறிக்கை	} 138 of 1935/36
மொழி :	தமிழ்	மூன் பதிப்பு :	
எழுத்து :	தமிழ்	ஊர்க் கல்வெட்டு எண்	} 3
அரசு :	சோழர்		
மன்னன் :	முதலாம் இராஜராஜன்		

இடம் : அக்னீஸ்வரர் கோயில் சுருவறை அர்த்தமண்டபம் ஆகியவற்றின், வடபுறச் சுவரில் உள்ளது.

குறிப்புரை : முதலாம் இராஜராஜனின் மெய்கீர்த்தியோடு ஆரம்பமாகிறது இக்கல்வெட்டில் பாதிசுவன் ஆச்சன் குன்றன், அவனுடைய தம்பி " ஆச்சன் அடிகள் இருவரும் கோயிலில் சங்கு, காளம், செகண்டிகை ஆகியவை ஒலிப்பதற்கு நிவந்தலாக நிலம் ஒன்றே அரைக்காலும், பழைய மனை ஒன்றும் கொடுத்த செய்தி குறிக்கப்படுகிறது. மேலும் இவர்கள் இருவரும் செகண்டிகை ஒன்றும் சங்குகாளம் இரண்டும், ஒலிப்பதற்கு தேவைப்படும் ஆட்கள் மூன்று பேருக்கு நிலம் அரையே மாகாணி கொடுத்திருக்கின்றனர். அந்நிலங்களுக்கு எல்லைகளும் இந்நிலத்தை இறையிலிசெய்து ஊரார் கல்வெட்டிக் கொடுத்தச் செய்தியும் கூறப்பட்டிருக்கின்றன.

கல்வெட்டு :

- 1 ஸ்வஸ்திஸ்ரீ திருமகள் போல பெருநிலச்செல்வியு
- 2 ம் தந(க்)கே உரிமை பூண்டமை மனகொள காந்தனூர்ச்ச[சா]
- 3 லை கலமறுத்தருளி வேங்கைஞாடு கங்கைபாடியு னு
- 4 ளம்பாடியும் த்தடிகைவழியுங் குடமலை ஞாடு[ங்]கொ
- 5 ல்லமும் கலிங்கமும் எண்டிசை புகழ்தர இழம
- 6 ண்டலமும்<sup>1</sup> இரட்டபாடி ஏழரை இலக்கமும் திண்டிறல் டெ
- 7 வன்றி தண்டாற் கொண்டு தந்நெழில் வளர் ஊழி
- 8 யுள்ளெல்லா வியாண்டு தொழுதெழ விளங்கும் மியாண்டே
- 9 செழியரைத் தேசுகொள் கோவிராஜராஜகேசரி . . .

10 ஸ்ரீராஜராஜதேவர்க்கு யாண்டு உ[ய்]ள ஆவது அருமொழிதேவ  
11 வளநாட்டு ஆர்வலகூற்ற(த்)து கொள்ளிக்காட்டுர்ரோம் திரு  
கொளி

12 க்காடுடைய ஊாதேவர்க்கு ஸிவலிப்புறமா . . .  
13 ஸாஸூதிகம் ஆக சன்திராதித்தவல் இறையிலி செ  
14 ய்து கல்லில் வெட்டிக் குடுத்த நீர்ணிலமாவது இ  
15 வ்வூர் வடவூர் அணுக்க மயக்கல் உலகளந்தே  
16 றினபடி நில + ரு . . . . னிலம் ஒற்றரையே மு . .  
17 . . . . முக்காணியி . . . . உலகளந்தேறின  
18 படினிலம் + . . . இந்நிலம் ஒன்றே அரைக்காலு  
19 ம் கீழ்பாற்கெல்லை திடலுக்கும் நாற்றுகால் மாகாணி  
20 கு மேற்கும் தென்பாற்கெல்லை பெருவாக்காலுக்கு  
21 வடக்கும் மேல்பாற்கெல்லை பெருவழிக்கு கிழக்கும் வ  
22 டபாற்கெல்லை சங்குகாளங்களுக்கும் சேகண்டிகை  
23 க்கு நிலமான ஊலிக்கும் இவிசைத்த பெருநான்கெல்லையு  
24 ள்ளகப்பட்ட நிலன் உலகளந்தேறினபடி மிகுதி . .  
25 . . [ள்]ளடங்க உலகளதேறினபடி நிலம் ஒன்[றே]  
26 அரைக்காலும் திருக்கொள்ளிக்காடுடைய ஊாதேவர்க்கு]  
27 ஸாஸூதிக[மாக] சனீராதித்தவல் ஐச்சாள மூன்று வறியும்  
28 ஸிவெயி கொட்டி திருப்பள்ளியெ[ழு]ச்சியும் கொட்டுவ  
29 தாகவும் இந்நிலம் ஒன்றே அரைக்காலும் பழையமனை[யும்]  
30 கொண்டு இத்திருக்கொள்ளிக்காட்டு உடைய ஊாதேவற்கு  
31 . வ . ப்பாதசிவன் ஆச்சன் குன்றனும் இவன் தம்பி ஆச்சன்  
32 அடிகளும் இவ்விரு[வரி] . . . . ளில ஒன்றயரைக்காலு  
33 ம் திருக்கொள்ளிக்காடுடைய ஊாதேவர்க்கு ஸிபலிபுரம் வெ  
34 சய்து குடுத்தோம் இன்னம் நாங்களேய் திருக்கொள்ளிக்காடு  
35 டைய உ[ர]ஊாதேவற்கு இவ்வ[வ]ணுக்க மயக்கலில் வடக்கடை  
36 ய செகண்டிகைக்கும் ச[ங்]கு காளம் இரண்டிநுக்கும் ஆ  
37 க ஆள்முறுக்கு\* செய்த நிலன் உலகளந்தேறிநபடி செய்]  
38 [த] இந்நிலம் அரையே மாகாணிக்கு கீழ்பாற்கெல்லை நாற்றுக்கா  
39 ல் மாகாணிக்கு மேற்கும் தென்பாற்கெல்லை ஸ்ரீபலிபுறத்துக்  
40 கு வடக்கு மேல்பாற்கெல்லை பெருவழிக்கு கிழக்கும் வடபா  
41 ற்கெல்லை அரிணவாய்க்குத் தெற்கும் இவ்விசைத்த பெருநான்  
கெல்

42 லை யுள்ளகப்பட்ட நிலன் சேஷஉறுகனிலம் ஒற்றரை  
43 யே மூறு\* மாமுக்காணியும் திரு[க்]கொள்ளிக்காட்டுடைய மாடு  
44 தவற்கு ஸாஸூதிகமாக ஊாதி[த்]தவல் இறையி  
45 லி செய்து குடுத்தோம் திருக்கொ  
46 ள்ளிக் காடுடைய உ[ர]ஊாதேவர்க்கு இந்

- 47 நிலம் சுட்டி [வந்த] இறையன் வெட்டி  
 48 வேதினை உளிதும் ஊரோம்மே யற  
 49 க்கட்டவோம் ஆகவும் இன்னிலத்துக்கு இ  
 50 ன்நிமந்தமே இறையாவதாகவும் இதற்றிறம்பி  
 51 ல் ஊரேயாகிலும் தனிப்பேராகிலும்  
 52 . . . . . ன்று . . . . . இறையிலி  
 53 றைப் பெறுவதாக வெட்டி ஊதித்தவறை  
 54 இறையிலி செய்து கல்லில் வெட்டிக் குடுத்தோ  
 55 ம் ஊரோம் [இது] பன்ஊஹாராகை

---

\* இக்கல்வெட்டில் 'மூன்று' எனக் கூறப்படும் இடங்கள் இரண்டிலும் 'மூறு' என்று எழுதப் பட்டுள்ளது. அது அப்பகுதி வழக்கா அல்லது எழுத்துப் பிழையா என்பது ஆய்வுக் குரியது.

1 'ஈழமண்டலமும்' என்று படிக்கவும்.



மாவட்டம் :	தஞ்சை	ஆட்சி ஆண்டு :	3-ஆம் ஆண்டு
வட்டம் :	திருத்துறைப்பூண்டி	வரலாற்று ஆண்டு :	கி.பி. 1015
ஊர் :	திருக்கொள்ளிக்காடு	இந்தியக் கல்வெட்டு ஆண்டு அறிக்கை	} 129 of 1935/36
மொழி :	தமிழ்	மூன் பதிப்பு :	
எழுத்து :	தமிழ்	ஊர்க் கல்வெட்டு எண்	} 4
அரசு :	சோழர்		
மன்னன் :	முதலாம் இராஜேந்திரன்		

இடம் : அக்னீஸ்வரர் கோயில் கருவறையின் தெற்குச் சுவரில் உள்ளது.

குறிப்புரை : கொள்ளிக்காடுடையான் அணுக்கம் பு[த்த]னான ஆர்வலநாட்டு முவேந்தவேளான் கோயில் வழிபாட்டிற்காகவும் நிவந்தத்திற்காகவும் அருமுளைச்சேரியான மறைமங்கலத்தில் 1 வேலிநிலம் அளித்ததோடு 200 காசு பொன் இறை காவலாக அளித்த மாராயமங்கலத்து மகாசபையார் இறையிலி நிலமாக ஆக்குகிறார்கள் என்ற செய்தியைத் தெரிவிக்கிறது.

கல்வெட்டு :

- 1 ஸ்வஸ்திஸீ கோப்பரகேசரிபன்மக்கு [யாண்]
- 2 டு ஁ஆவது இவ்வாண்டு ஆர்வலக் கூ[ற்ற]
- 3 த்துப் பிரமதேய மருமுளைச்சேரியான மா[ராயம]
- 4 ங்கலத்து ஸஹையோம் இந்நாட்டுத் திருக்கொள்ளி [காட்டு]
- 5 மாஹ(ா)தேவர்க்கு நாங்கள் [ஸ]ரஸனஞ் செய்து குடு[த்த]
- 6 [பரி]சாவது இக்கொள்ளிக்காடுடையானணுக்கன் [கொள்ளி]
- 7 க்காட்டு மஹாதேவர்க்கு இவ்வருமுளைச் சேரியா[னமாரா]
- 8 யமங்கலத்துக் காணவிலை கொண்டுடை . . .
- 9 . . க்குடுத்த நிலமாவது சற்க்கரையான் கோட்டகத் . .
- 10 நங்கை மசக்கலான நிலன் அரையேயொரு . .
- 11 கீழறுமாவு மிதின் வடக்கிலரைக்காலு மிதின் கீலை . .
- 12 ரையான் நிலனரைக்காணி முந்திரிகைக் கீழ் . . .
- 13 லு மின்னு மிவனேய் குடுத்த நிலம் பள்ள . .

- 14! ல் தெற்க்கடைய மும்மாவரையு மின்னூமி .
- 15 . . டுத்த நிலன் மீயோடை உட்சிறுவாக்காலின் . .
- 16 . . றுக்காலில் வடக்கடைய நிலனிரண்டும் . . .
- 17 . . கீழரையே யரைக்காலுமாக நிலம் + இவ் . . .
- 18 யும் மிக்கொள்ளிக்காடுடையானணுக்கம் பு . . .
- 19 ஆர்வலநாட்டு மூ[வே]ந்தவேளா னித்திருக்கொள்ளி . . .
- 20 தேவர்க்குக் குடுத்த இன்னிலம் வேலிக்கும்
- 21 இறை எப்பேர்ப்பட்ட இறையுங் காத்துக் கு[டுத்த]
- 22 இறைகாவல் கொண்ட காசு உசுக இக்காசிருநூ . .
- 23 ண்டு சந்திராதித்தவல் வண்ணம் ஸாஸனஞ் செ [ய்து குடு]
- 24 த்தோமிவருமுனைச்சேரியான மாராயமங்கலத்து .
- 25 . . ஊயோமிதற்றிறம்பிரைத் தேவர் . . . .
- 26 மய் ஸையாகிலுந் த[னிப்பேராகிலும்]
- 27 டான் இருநூற்றைம்பதின் கழந்து பொன் ம[ன்றில்பெறு]
- 28 வதாக வெட்டி சந்திராதித்தவலிறையிலி ஸாஸ . . .
- 29 ய்து குடுத்தோமிவருமுனைச்சேரியான மாராயம[ங்கலத்து]
- 30 ஸையோம் இவ்வேலிச் செய்யும் திருச்சேரை . . .
- 31 போத . . வணியாக நிசதமுக்குறுணி அரிசிக்கு மு . .
- 32 ணு . . [சந்தா]தித்தவற் ஸாஸநஞ்செய்து குடு . . .
- 33 ணுக்கம் புத்தனை . . . . .
- 34 ன இது பஸாமேஸூர ரகைஷ

மாவட்டம் :	தஞ்சை	ஆட்சி ஆண்டு :	—
வட்டம் :	திருத்துறைப்பூண்டி	வரலாற்று ஆண்டு :	கி.பி. 11-ஆம் நூற்றாண்டு
ஊர் :	திருக்கொள்ளிக்காடு	இந்தியக் கல்வெட்டு ஆண்டு அறிக்கை	} 139 of 1935/36
மொழி :	தமிழ்	முன் பதிப்பு :	
எழுத்து :	தமிழ்	ஊர்க் கல்வெட்டு எண்	} 5
அரசு :	சோழர்		
மன்னன் :	முதலாம் இராஜேந்திரன்		

இடம் : அக்னிசுவரர் கோயில் கருவறையின் தெற்கு கிழக்கு, வடக்குப் புறங்களில் உள்ள குமுத, ஜகதிப் படைகளில் உள்ளது.

குறிப்புரை : திருக்கொள்ளிக்காட்டிலுள்ள சிலர், கோயில் நிலத்தை உத்தமசோழனின் மூன்றாம் ஆட்சியாண்டு முதல், முதல் ராஜேந்திரசோழனின் இருபத்தி மூன்றாம் ஆட்சியாண்டு வரை அனுபவித்து வந்தனர். இதற்காகத் திருவெண்டுறை அன்னதானயோகிகள் உள்ளிட்ட ஸ்ரீமாதேஹஸ்வரர்கள் (கோயில் நிர்வாகிகள்) மன்னனிடம் (முதலாம் இராஜேந்திரன்) சென்று வழக்குத் தொடர்கின்றனர். மன்னன் அதிகாரி ஸ்ரீஇராஜேந்திரசோழ முவேந்த வேளாளை அழைத்து, அதனை விசாரிக்குமாறு கூறுகிறான். இராஜேந்திரசோழ முவேந்தவேளார், அன்னதானயோகிகள் உள்ளிட்ட ஸ்ரீமாதேஹஸ்வரர்களை அழைத்து விசாரித்தான். இவர்கள் நிலத்தை அனுபவித்து வந்தது உண்டு என்று அறிகிறான். அதனால் அவர்களைத் தண்டிக்கிறான். தண்டமாக, முன்பிருந்த இருநூறு காசுகளை இரட்டித்து நானூறு காசுகளாகச் செலுத்தவேண்டும் என்று ஆணையிடுகிறான். அக்காசிற்குப் பதிலாக அந்நிலத்தையே இறையிலி செய்து கொடுத்து விடுவதாக வேண்டிக் கொள்கின்றனர். அவர்கள் சம்மதித்த பின்னர், மாண்டவயன் சந்திரசேகரன், மாண்டவயன் திருமூலட்டான தேவன் ஆகியோர் கூடியிருந்து, அந்நிலத்தை இறையிலி நிலமாகச் செய்து கொடுத்த செய்தியும் இந்நிலங்களுக்கு எல்லைகளும் கூறப்பட்டிருக்கின்றன.

கல்வெட்டு :

- 1 [திருமன்னிவளர இருநில மடந்தையும்] பொற்ச்செயப் பாவையுஞ் சீர்த்தனிச்செல்வியுந் தன்பெருந்தேவிய(ராகி) யின்புற னெடு துயர் ஊழியுள் ளிடைதுறைநாடும் துடர் . . .
- 2 கொள்ளிப்பாக்கையும் நண்ணற்(கரு)முரண் மண்ணைக்கட(க்க மு)ம் பொருகடலீழத்தரைசர் தம்முடியும் ஆங்கவற் . . .
- 3 வர் பக்கற் றென்னவர் வைத்த சுந்தரமுடியும் இந்நீநாரமும் தென் திசை ஈழமண்டல முழுவதும் . . . . .

- 4 யிற்குடுங் குலதனமாகிய பலர்புகழ் முடியும் செங்கதிர் மாலையுஞ் சங்கதிர் வேலைத் . . . .
- 5 ன்வி(ல்) இருபத்தொருகால் அரைசு களைகட்ட பரசுராமன் மேவருஞ் சாந்திமற்றீவரண் கருதி இருத்திய செம்பொந்திருத்தகு முடியும் . . . . .
- 6 பாசடைப்பழன மாசணிதேசமும் அயர்வில் வண் . . . . .  
. . . . பல தனத்தொடு நிறை குலதனக்குவையும் சிட்டரு செ . . . .
- 7 ஓட்டவிஷையமும் பூசுரர் சேருநற் கோசலநாடும் தன்மபாலனை வெம் . . . . . கோவிந்தசந்தந் மாவிழிந்தோட தங்காத சாரல் வங்காள தேசமும் . . . .
- 8 தொடுகடல் சங்குகோட்டல் மஹிபாலனை வெஞ்சமர் வளாகத் தஞ்சுவித்தருளி ஒண் . . . . . அலைகடல் நடுவுட் பல்கலஞ் செலுத்திச் சங்கிராம விஜையோற்றுங்கபதூ
- 9 கிய கடாரத்தரைசனை வாகயம் பொருகடற் கும்பக்கரியொடும் அகப்படுத்த . . . . . த்தொழில் புனைப்புதவமும் கனமணிக்கதவமும் நிறை ஸ்ரீவிஜைய
- 10 மும் துறைநீர் பனையும் [வண்மலையூரெயிற்றென் மலையூரும்] ஆழ் கடல் அகழ்க்கும் மாயிரு . . . . மேவிலிம்பங்கமும் விளைப்பந் தூரிடை வளைப்பந்தூறும் கலைத்தக்கோர்
- 11 புகழ்த் தலைத்தக்கோலமும் தீதமர் வல்வினை மாதமாலிங்கமும் கலா முதிர்கடுந் . . . . . கொண்ட கோப்பரகேசரி பஹ்ரான உடையார் ஸ்ரீ ராஜேந்த்ரேசோழ . . . . .
- 12 ரையெ முக்காணியும் ஸ்ரீ உத்தமசோழேவற்கு யாண்டு முந்ருவது முதல் உடையார் ஸ்ரீராஜேஸ்ர சோழேவர் . . ண்டு உயக ஆவது வரையில் நடுவுபட்ட ஆண்டுகள் . . நிலம் இத்தேவர் ஈயருயாட்டைக்காலம் டேவர் அனுபவியாமே நாங்களே
- 13 கைக்கொண்டு இந்நிலம் அனுபவித்து வாராநிற்க திருவண்டுறை அன்னதான யோசி உடையார் ஸ்ரீராஜேஸ்ரேசோழேவற்கு . . இறக்கி அனுபவித்து வருகின்றமை விண்ணப்பம் செய்ய . . ராஜேஸ்ரேசோழ முவேந்தவேளாரை இது உள்ள பரிசு வினவி இந்நிலம் இத்தேவற்கு விடுவித்
- 14 துக் குடுக்கவென்று திருவாய் மொழிந்தருள அதிகாரிகள் ராஜேஸ்ரேசோழ முவேந்தவேளார் நியோ(சி)களை அழைப் பித்து இபரிசு எ . . . . . ம் இந்த அந்நதானயோகி உள்ளிட்ட ஸ்ரீஹ்ரேஸ்ரரையும் . . . . . இடத்து நாங்கள்

இந்நிலம் முப்பத்தையாட்டைக் காலம் நாங்களே அனுபவித்து  
வந்தமை

- 15 உண்டாய்த்தோற்றிப் பட்டமையில் எங்களை அதிகாரிகள்  
ராஜேஸ்ரோழ மூவேந்தவேளார் தண் . . . கொண்டு எங்களை  
நீங்கள் இதேவர் [கந்திக]கள் பக்கல் கொண்ட காசு  
இருநூற்றாலும் இரட்டியாம் . . ன்ன . . காசு குடுக்க  
என்று அதிகாரிகள் ராஜேஸ்ரோழ மூவேந்த வேளார்  
நியொகிக்க இக்காசு
- 16 இருநூற்றாலும் நாநூறும் கூட்டிக் குடுக்க மாட்டாமையில் நாங்கள்  
இக்காசு நானூற்றுக்கும் இந்நில . . . வேண்டுமென்று தேவர்  
[கந்திகளை] நாங்கள் வேண்டிக்கொள்ள இத்தேவர்கந்திகளும்  
ஸ்ரீஊழைஹாரும் இந்நிலமே கொள்ள ஸ்ரீஊழைக்க நாங்கள்  
இக்கா
- 17 சு நானூற்றுக்கும் ஊழைத்தவற் இறையிலியாகக் கூட்டக்குறை  
வற இருந்து இவ்வூர் மாணவ்யந் ஊழைசேகரந் ஸ்ரீ . . பணியா  
லும் ஊழைவ்யந் திருமூலட்டானதேவந் பணியாலும் பணிப்  
பணியால் பணித்து இக்காசு நானூற்றுக்கும் ஊழைத்தவற்  
இறையிலியாகநாங்கள் விட்டுக்
- 18 . . . . நாங்களே குடுத்த நிலமாவது . . . . ணக் கீழ் முக்காலே  
ஒரு முக்காணிக்கு கீழ்பாற்கெல்லை உட்சிறுவாய்க்காலுக்கு  
மேற்கும் தென்பாற்கெல்லை ஊழைவ்யந் திருமூலட்டான
- 19 ந்தேவந் நிலத்துக்கு வடக்கும் மேல்பாற்கெல்லை மேற்படியாந்  
நிலத்துக்கும் கவிசியன் முத்தாநதேவ[ந் நிலத்துக்கும்  
கிழக்கும், வடபாற்கெல்லை [உட்சிறு] வாய்க்காலுக்கு தெற்கும்  
ஆக இவ்விசைத்த பெருநாற்கெல்லையிலும் அகப்பட்ட நிலமும்  
இந்நிலம் நாங்க
- 20 ளே குடுத்த நிலம் [இ]ருவது பள்ளமசக்கல் நிலம் காலே காணி  
மு[க்காணி]க் கீழ் முக்காலே இருமாவரை கீழ்பாற்கெல்லை  
பெருவாய்க்காலுக்கு மேற்கும் தென்பாற்கெல்லை ஊழை[வ்யந்]  
கசவந் சவவடி நிலத்துக்கு வடக்கும் மேல்பாற்கெல்லை ஊழைவ்ய  
ஊழைசேகரந் ஸ்ரீஊழைந்
- 21 நிலத்துக்கும் கிழக்கும் வடபாற்கெல்லை கவிசியந் நக்கந்(நக்கந்)  
நிலத்துக்கும் . . . . நிலத்துக்கும் தெற்கும் ஆக இவ்விசைத்த  
பெருநாற்கெல்லையிலு மகப்பட்ட நிலமும் ஆக இவ்வீசைசார்  
நிலமும் ஆக ஸ்ரீஊழைப் பொத்தகப்படி நிலம் ஒற்றரையே
- 22 மாகாணி முக்காணிக்கு கீழ் அரையே முக்காணியும் மிகுதிக் குறை  
(வு)ம் உள்ளடங்க நிலம் உள்ளவாற்றால் இறையிலி ஸாலநம்  
செய்து குடுத்தோம் ஸ்ரீஊழைமே இந்நிலத்துக்கு விலை ஊழை  
ஆக நூறு காசும் இறைகாவலாக முந்நூறு காசும் ஆகக்  
காசு நாநூ

றும் கொண்டு சனாதித்தவற் இறையும் வெட்டியும் வேதனையும்  
செந்நீர்வெட்டியோடு மற்றும் திருக்கொற்றவாசலில் போந்த  
குடிமை எப்பேர்ப்பட்டி[துவு]ம் காத்துக் குடுக்கக் கடவோமாக  
வும் இப்பரிசு இதந்திறம்பாமல் ஸ்ஹையேயாகிலும் தனிப்  
பேராகிலும் பணி . . . . .

. . . . .

---

கட்டிடத்தில் எழுத இடம் இல்லாததால் பிரித்துப் பிரித்துப் பலஇடங்களிலும் எழுதப்  
பட்டுள்ளது. பொருளையும், பெயர்களையும் நோக்கியே இணைக்கவேண்டிய நிலையில் உள்ளது.  
இடையிடையே கல்வெட்டுப் பகுதிகளும் கிடைக்கவில்லை. இக்கல்வெட்டுக்கள் எழுதப்பட்ட  
பின்னர், இக்கோயிலில் திருப்பணி நடந்திருக்கின்றது. அப்போது சில கற்கள் இடம் மாற்றி  
வைத்துக் கட்டப்பட்டு விட்டன.

மாவட்டம் :	தஞ்சை	ஆட்சி ஆண்டு :	27-ஆம் ஆண்டு
வட்டம் :	திருத்துறைப்பூண்டி	வரலாற்று ஆண்டு :	கி.பி. 1045
ஊர் :	திருக்கொள்ளிக்காடு	இந்தியக் கல்வெட்டு ஆண்டு அறிக்கை	} 133 of 1935/36
மொழி :	தமிழ்	முன் பதிப்பு :	
எழுத்து :	தமிழ்	ஊர்க் கல்வெட்டு எண்	} 6
அரசு :	சோழர்		
மன்னன் :	முதலாம் இராஜாதிராஜன்		

இடம் : அக்னீசுவரர்கோயில் கருவறையின் கிழக்கு, வடக்கு திசைகளில் பூதவரிக்குக் கீழே உள்ளது.

குறிப்புரை : இராஜாதிராஜனின் மெய்க்கீர்த்தியுடன் கல்வெட்டு தொடங்குகிறது. ஆர்வலக் கூற்றத்துப் பிரமதேயமான பூதிக்குடி சபையினர், கொள்ளிக்காட்டு மகாதேவருக்கு இறையிலி சாசனம் செய்து கொடுத்த செய்தியைக் குறிக்கிறது. கல்வெட்டின் முடிவு இல்லை. பிற்பகுதி கட்டிடத்தினுள் சென்றுவிட்டது.

கல்வெட்டு :

- 1 ஷ்ஷிஸ்ரீ திங்கள்ஏர்தரு தன்றெங்கல் வெண்குடைக்கீழ் நிலம கணிலவ மலர்மகள் புணர்ந்து செங்கோலோச்சி கருங்கலி கடிந்து மன்னுபல்லாழியுள் தென்னவர் மூவருள் மாறாபரணன் பொன்முடியாரைப் பரு[மணிப் பசுந்தலை]
- 2 பொருகளத்தரிந்து வீரகேரளனை ஆனைகிடுவித்து இசையில் சுந்தர பாண்டியனைத் திசைகெடத் தொல்லையில் முல்லையூர்த் துரத்தி ஒல்கலில் வேணாட்டரைசைச் சேனாட்டொதுக்கி மேவுபுகழிராம குடமுவர்கெட முனிந்து வேலைகெ[ழு காந்தனூர்ச்சா]
- 3 லை கலமறுப்பித்து ஆஹோமல்லனும் ஆஞ்சொற்கேவுதன்னாங்கரும் படையா லாங்கவன்சேனையுட் கண்டப்பயனும் கங்காதரனும் வண்டமர்க் களிற்றொடுமடியத் திண்டிறல் விரிதர் விக்கியும் விசையாதித்தனும் க[ருமுரட் சாங்க]
- 4 மய்யனு முதலியர் ஷ்ஷரஹீருவோத்துடைய நிமிர்கடர் பொன் னோடைக்கரி புரவியொடும் பிடித்துத் தன்னுடையிற் ஜெயங் கொண்டொன்றார் கொள்ளிப்பாக்கை ஓ

- 5 ஸ்ரீரீ மடுத்து வில்லவர் மீனவர் வெஞ்சினக்.சளுக்கியர் வல்லவர் முதலியர் வணங்க வீற்றிருந்த ஜயங்கொண்ட சொழுவ் உயர்ந்த பெரும்புகழ் கோவிராஜகேசரி பராரான உ
- 6 டையார் ஸீராஜாபிராஜ தேவற்கு யாண்டு உயிளஆவது அருமொழிதேவவளநாட்டு ஆர்வலக்கூற்றத்து ஸ்ரீஹேயம் பூதிசுடி வலெயாம் இந்நாட்டு திருக்கொள்ளிக்காடுடைய உறாடேவர்க்கு ஆதி
- 7 ஸ்ரீஹேயர்க்கு நாங்கள் இறையிலி ஸாஸனஞ் செய்து குடுத்த பரிசாவது முன்பு இத்தேவர் காணியான எங் . . .



மாவட்டம் :	தஞ்சை	ஆட்சி ஆண்டு :	5+1-ஆம் ஆண்டு
வட்டம் :	திருத்துறைப்பூண்டி	வரலாற்று ஆண்டு :	கி.பி. 1076
ஊர் :	திருக்கொள்ளிக்காடு	இந்தியக் கல்வெட்டு ஆண்டு அறிக்கை :	} 136 of 1935
மொழி :	தமிழ்	முன் பதிப்பு :	
எழுத்து :	தமிழ்	ஊர்க் கல்வெட்டு எண்	} 7
அரசு :	சோழர்		
மன்னன் :	முதல் குலோத்துங்கன்		

இடம் : கருவறை கிழக்கு, வடக்கு ஜெகதிப் படைகளில் உள்ளது.

குறிப்புரை : கோயிலில் இருந்து காணியாக நிலம் பெற்ற அமரசந்தரன் அணுக்கன், அமரசந்தர மதுராந்தகதேவன், ஆட்கொண்டான் பெரிய பிள்ளை ஆட்கொண்டான் பெரிய வேளான் அமரசந்தரன் தூணி நற்சோதி ஆகிய ஐவர் தங்கள் நிலத்தை கோயில் தேவகன்மிகளாகிய ஆதிசண்டேசுரதேவரிடம் விற்றுக் கொடுத்த செய்தி கூறப்படுகின்றது. அவர்கள் விற்றுக் கொடுத்த நிலம் மூன்று மா என குறிப்பிடப்படுகின்றது. ஆதிசண்டேசுரதேவரிடமிருந்து அவர்கள் இறை காவலாக பத்துகாசு பெற்ற செய்தியும் உள்ளது. மேற்கூறப்பட்ட ஐவரும் ஒரே குலத்தைச் சார்ந்தவராக இருத்தல்வேண்டும். இவர்கள் குலத்தைச் சேர்ந்த விழுப்பரையன் என்பவனின் நிலமும் இவர்கள் நிலத்தின் அருகிலேயே இருந்திருத்தல் வேண்டும். ஆகவேதான் இவர்கள், 'எங்கள் குலத்தில் விழுப்பரையன் மயக்கலில் வடக்கு' என்று, தங்கள் நிலத்திற்கு எல்லைகள் கூறும் போது குறிப்பிடுகின்றனர்.

கல்வெட்டு :

- 1 ஷ்ஷீ ஸ்ரீ திரிபுவனச்சக்கரவத்திகள் ஸ்ரீகொலொத்துங்கசோழ தேவற்கு யாண்டு ஔசாவதின்திராமாண்டு இராஜேஔ சோழவளநாட்டு ஆர்வலக்கூற்றத்துக் கொள்ளிக்காடு இறையான் அமர்சந்தரந் அணுக்கனும் அமர்சந்தரந் மதுராந்தகதேவனும் ஆட்கொண்டாந் பெரியபிள்ளையும் ஆட்கொ
- 2 ண்டான் பெரியவெளானும் அமர்சந்தரந் தூணிநற்சோதியும் இவ்வனைவொம் எங்களுக்குக் காணியாகக் கொள்ளிக்காட்டில் எங்களோபாதியில் திருக்கொள்ளிக்காடுடைய உஹாஹெவர்

ஓவகந்மிகள் ஆதிசண்டெஹுர தேவற்கு நாங்கள் விற்றுக்  
குடுத்த நிலமாவது எங்கள் குலத்தில் விழுப்பரையந் மயக்கலில்  
வடக்கு . . .

- 3 . ந் கொள்ளிக்காட்டுக்கோள் நிலத்துக்கு வடக்கும் மேல்பாக்  
கெல்லை விளைய . . .
- 4 நிலத்துக்கு தெற்கும் ஆக இசைந்த பெருநாந்கெல்லையுள் நடு . . .
- 5 யுமாக ஆதிசண்டேசுவர பக்கல் இநிலந் ப(த)க்கு நா(ன்) இறை  
காவல் கொண்ட காசு பத்தும் . . . . .
- 6 க்கிட்டு இந்நிலம் முற்றுமாவும் விற்று விலையறக் கொண்டு  
புலாணம் பண்ணிக்கு . . .
- 7 என்று ஸம்மதித்தோம் இவ்வனைவோம் இப்படி இவை கொள்ளிக்  
காடுடையாந் மதுராந்தக தேவந் எழுத்து இப்படி இவை . .  
. . . . .

மாவட்டம் :	தஞ்சை	ஆட்சி ஆண்டு :	10-ஆம் ஆண்டு
வட்டம் :	திருத்துறைப்பூண்டி	வரலாற்று ஆண்டு :	கி.பி. 1080
ஊர் :	திருக்கொள்ளிக்காடு	இத்தியக் கல்வெட்டு ஆண்டு அறிக்கை	} 134 of 1935/36
மொழி :	தமிழ்	முன் பதிப்பு :	
எழுத்து :	தமிழ்	ஊர்க் கல்வெட்டு எண்	} 8
அரசு :	சோழர்	மன்னன் :	

இடம் : கருவறை, அர்த்தமண்டபங்களில் கிழக்கு, வடக்குப் புறங்களில் பூதவரிக்குக் கீழே மேல் பட்டியிலும் சுவரின்மேற்பகுதியிலும் உள்ளது.

குறிப்புரை : இக்கல்வெட்டு விட்டுவிட்டு வேறுவேறு இடங்களில் எழுதப்பட்டுள்ளமையின் முழுவதுமாகப் படிக்க இயலவில்லை. திருவிளக்கு வைத்த செய்தியைக் குறிக்கிறது. வேதவனமுடையான் கருணாகரனான அமரகோனார் கொடுத்த காசின் மூலம் கவுதமன் தில்லையாளிசெல்வனான இராஜராஜதிருச்சிற்றம்பல பட்டன், உள்ளிட்ட சிவப்பிராமணர்கள் நிறைவேற்றியதாகத் தோன்றுகிறது.

கல்வெட்டு :

- 1 ஷ்ஷீழீ மெய்க்கீர்த்தி எழுத இடமில்லாமையி(ல்) குலோத்துங்க சோழ[தேவர்]க்கு யாண்டு பத்தாவது ஆச்சபட்டன் உள்ளிட்டார் . . . . .
- 2 திருநொந்தா விளக்கு ஒன்றுக்கு நாள் ஒன்றுக்கு . . . . னூற்று பத்தைஞ்சுக்கு நாளோபாதியால் வணகா(சு) . . . .
- 3 ஜெயங்கொண்டசோழ மண்டலத்து மேல்மழை பழையனார் நாட்டு பழையனாருடையான் வேதவனமுடையான் கருணாகரதேவனான அமரகோனார் வைத்த . . . . .
- 4 . . . . . கோயிலில் நாள் முப்பதுவட்டத்துக்காணியுடைய சிவப்பிராமணரில் கவுதம[ன்]தில்லையாளிசெல்வனான இராஜ ராஜதிருச்சிற்றம்பலபட்டன் உள்ளிட்டார் [எரி]க்கக் கட வோமாகச் சம்மதித்து

- 5 . . . . . கருவுறையகன் பொற்கோயிலான் திருச்சிற்றம்பலபட்டன்  
எழுத்து. ஆர்வலக்கூற்றத்து திருக்கொள்ளிக்காடுடையார்க்கு  
காணி பெற்றுடையாரும்
- 6 . . . . கூத்தன் சிங்கனான குலோத்துங்கசோழ பட்டன் எழுத்து  
உமையாள் குழகனான வீரபத்ரபட்டன் எழுத்து இது . . . .  
ரிதுடையான் திருஞானசம் . . . . . யன் தபவூரில்  
குணம் பெ . . . . .
- 7 . . . . . யண்டள . . . . . பிச்சந் எழுத்து [இது]பன்மாயேஊர  
ரகைஷ

மாவட்டம் :	தஞ்சை	ஆய்வி ஆண்டு :	31-ஆம் ஆண்டு
வட்டம் :	திருத்துறைப்பூண்டி	வரலாற்று ஆண்டு :	கி பி. 1101
ஊர் :	திருக்கொள்ளிக்காடு	இந்தியக் கல்வெட்டு ஆண்டு அறிக்கை	} 130 of 1935/36
மொழி :	தமிழ்	முன் பதிப்பு :	
எழுத்து :	தமிழ்	ஊர்க் கல்வெட்டு எண்	} 9
அரசு :	சோழர்		
மன்னன் :	முதலாம் குலோத்துங்கன்		

இடம் : அக்னிஸ்வரர் கோயில் தெற்குச் சுவரில் உள்ளது.

குறிப்புரை : இடமில்லாமையால் மெய்க்கிர்த்தி விடப்பட்டது என்பதுபோன்ற குறிப்பு காணப்படுகிறது. கிரிநல்லூரைச் சேர்ந்த ஊரார் கோயிலுக்கு நிலம் விற்றுக் கொடுத்த செய்தியைக் கூறுகிறது. இக்கல்வெட்டில் ஆறாம் வரிக்குப் பின்னர் சில வரிகள் கட்டடத்தினுள் சென்றிருக்கிறது.

கல்வெட்டு :

- 1 [ஹூஷி] ஸ்ரீ மெய்க்கிர்த்தி . . .
- 2 டமில்லாமையில் கோவிராஜகேசரி பதூரான ச்ரீஹுவனச்சக்ரவ  
. . . . .
- 3 கொலோத்துங்கசோழதேவற்கு யாண்டு நயகஆவது . . . .
- 4 [சோழ வளநாட்டு ஆர்வலக்கூற்றத்து கிரிநல்லூர் ஊரோம்  
இந்நா . . . . .
- 5 . . . கொள்ளிக்காடுடைய உலாதேவர் ஆதிகணேஸ்வரதேவர்
- 6 த்து . . . . கொண்டு இத்தேவற்கு னங்கள் விற்று  
. . . . .
- 7 பரிசொட்ட இத்தேவற்கு இறையிலி ஸா
- 8 தனஞ் செய்து குடுத்தோம் கிரிநல்லூர் ஊரோம்
- 9 இது பதூரையேஸ்வர ரகைஷ

மாவட்டம் :	தஞ்சை	ஆட்சி ஆண்டு :	46-ஆம் ஆண்டு
வட்டம் :	திருத்துறைப்பூண்டி	வரலாற்று ஆண்டு :	கி.பி. 1116
ஊர் :	திருக்கொள்ளிக்காடு	இந்தியக் கல்வெட்டு ஆண்டு அறிக்கை	} 137 of 1935
மொழி :	தமிழ்	முன் பதிப்பு :	
எழுத்து :	தமிழ்	ஊர்க் கல்வெட்டு எண்	} 10
அரசு :	சோழர்		
மன்னன் :	முதலாம் குலோத்துங்கன்		

இடம் : அக்னீசுவரர் கோயில் அர்த்தமண்டபத்தில் வடபுறச்சுவரில் உள்ளது .

குறிப்புரை: திருக்கொள்ளிக்காடுடைய மஹாதேவர் கோயில் ஆதிசண்டேசுவரதேவற்கு இறையிலியாகச் சாசனம் செய்து கொடுத்த செய்தியை இக்கல்வெட்டுக் கூறுகிறது. முற்றுப் பெறவில்லை.

கல்வெட்டு :

- 1 ஷ்ஷீஸ்ரீ குலோத்துங்கசோழ றெ
- 2 வர்கு யாண்டு சயசு ஆவது இர[ா]ஜேந்தி
- 3 சோழவளநாட்டு ஆர்வலக்கூற்றத்து ஸ்ர[ம]
- 4 டேயம் திருவடிமங்கலத்து
- 5 . மந்தர விண்ணக நின்ற மரத்தூரு டையான் . .
- 6 . ன இந்நாட்டுத் திருக்கொள்ளி
- 7 க்காடுடை[ய] ஊடேவர்க்கந்மி
- 8 ஆதிசண்டேசுவர தேவற்க்கு
- 9 நான் இறையிலி ஷாதனஞ் செ
- 10 ய்து குடுத்த பரிசாவது எங்கா . . .


மாவட்டம் :	தஞ்சை	ஆட்சி ஆண்டு :	—
வட்டம் :	திருத்துறைப்பூண்டி	வரலாற்று ஆண்டு :	கி.பி. 11-ஆம் நூற்றாண்டு
ஊர் :	திருக்கொள்ளிக்காடு	இந்தியக் கல்வெட்டு ஆண்டு அறிக்கை	} 128 of 1935
மொழி :	தமிழ்	முன் பதிப்பு :	
எழுத்து :	தமிழ்	ஊர்க் கல்வெட்டு எண்	} 11
அரசு :	சோழர்		
மன்னன் :	முதலாம் குலோத்துங்கன்		

இடம் : அக்ஷீசுவரர் கோயிற் கருவறையின் தெற்குச் சுவரில் உள்ளது.

குறிப்புரை : கோயிலில் ஆரூரன் வேதவனமுடையான் திருமா . . . என்பவனிடமிருந்து காசு பெற்றுக்கொண்டு சிவப்பிராமணர்கள் விளக்கெரிக்க ஒத்துக்கொண்ட செய்தியைக் குறிக்கிறது.

கல்வெட்டு :

- 1 ஷ்ஷீ ஸ்ரீ குலோத்துங்கசோழதேவற்கு யாண்டு . . . .
- 2 ளிக்காடு உடையார் கோயிலில் சிவப்பிராமணந் . . . .
- 3 . . . . ட்டந் உள்ளிட்டாரும் கருவுரையகபட்டன் உள் . . . . .
- 4 . ர் திருத்துறைப்பூண்டி உடையார் கோயி . . . . .
- 5 . . ஆரூரன்வேதவனமுடையான் திருமாள் . . . . . [உ]
- 6 பையமாக கொண்ட காசு சிலி ன் . . . . .
- 7 கொண்டு [ச] சூாதித்தவல் ஒரு திரு
- 8 நுந்த[ா]விளக்கு பலிசை செகுத்து எரிக்க
- 9 க்க கடவோமாக உபையங்கொண்டே
- 10 டாம் இக்கோயிலில் காணி உடைய
- 11 சிவப்பிராமணர் இவ்வனைவோம்
- 12 ஶ்ஷூஜித்தவ
- 13 ற் எரிக்க[கட]வே
- 14 வாமாக ஸம்மதி
- 15 த்து கல்லில் வெ
- 16 ட்டிக் குடுத்தோ
- 17 ம் இது பதூஹே
- 18 ஶ்ஷாணகை



மாவட்டம் :	தஞ்சை	ஆட்சி ஆண்டு :	—
வட்டம் :	திருத்துறைப்பூண்டி	வரலாற்று ஆண்டு :	கி.பி. 11-ஆம் நூற்றாண்டு
ஊர் :	திருக்கொள்ளிக்காடு	இந்தியக் கல்வெட்டு ஆண்டு அறிக்கை	} 135 of 1935
மொழி :	தமிழ்	முன் பதிப்பு :	
எழுத்து :	தமிழ்	ஊர்க் கல்வெட்டு எண்	} 12
அரசு :	சோழர்		
மன்னன் :	—		

இடம் : அக்னிஸ்வரர் கோயில் தெற்கு, கிழக்கு ஜெகதிப்படைகளில் உள்ளது.

குறிப்புரை : கல்வெட்டின் தொடக்கமும், இரண்டு, மூன்றும் வரிசுக்குப் பின்னர் சில பகுதிகள் இல்லை. எனவே ஒரே கல்வெட்டின் பகுதிகள் இங்கு இணைக்கப் பட்டுள்ளன. கொள்ளிக்காடுடைய மகாதேவருக்குத் திருவிளக்குப் புறமாக, ஏகாம்பரன், கூத்தன் அணுக்கன், உள்ளிட்டாரிடம் திரைமூர்நாட்டு விழுப்பரையன் என்பான், திருவிளக்குப்புறமாக நிலம் அளித்த செய்தியைக் காட்டுகிறது.

கல்வெட்டு :

- .....
- 1 ஏகாம்பர நுள்ளிட்டாரும் கூத்தன் அணுக்க நுள்ளிட்டாரும் இவ் வணைவர் பக்கல் உய்யக . . . . . டுடையார்கள் இடை நான் விலை கொண்டிடைய நிலம் இத்திருக்கி
  - 2 காள்ளிக்காடுடைய மஹாதேவற்கு திருநுந்தாவிளக்குப்புறமாக சந்திராதித்தவற் ஸாஹநஞ்செ . . . . .
  - 3 கொள்ளிக் காடுடையாந் கூத்தன் அணுக்கந் எழுத்து இப்படிக்கிவை ஆர்வல நாட்டுக் கோன் . . . கிழான் கொள்ளிக்காடுடையான் திருவிளக்குப்புறமாகக் கொண்டேன் . . . . . நாற்பத் தெண்ணாயிரவன் . . . . .
  - 4 ஊர்நிலத்துக்கு தெக்கும் ஆக இசைஊ பெருநான்கெல்லைக்கு உள் பட்ட உடைய திருமயக்கலான நிலம் நாலுமாவும் இடிவற்கு திருநுஜாவிளக்குப்புறமாகச் சந்திராதித்தவற் ஸாஹநஞ் செய்து குடுத்தேந் திரைமூர்நாட்டு விழுப்பரையநேன் இது பஜாயேஸ்வர ஸ்கெஷ



மாவட்டம் :	தஞ்சை	ஆட்சி ஆண்டு :	—
வட்டம் :	திருத்துறைப்பூண்டி	வரலாற்று ஆண்டு :	கி.பி. 10, (அல்லது) 11-ஆம் நூற்றாண்டு
ஊர் :	திருக்கொள்ளிக்காடு	இந்தியக் கல்வெட்டு ஆண்டு அறிக்கை	} —
மொழி :	தமிழ்	முன் பதிப்பு :	
எழுத்து :	தமிழ்	ஊர்க் கல்வெட்டு எண்	} 13
அரசு :	—		
மன்னன் :	—		

இடம் : அக்னீசுவரர்கோயில் கருவறையின் தெற்கில் தட்சிணாமூர்த்தி கோஷ்டத்தின் மேல்புறப் பட்டியில் உள்ளது.

குறிப்புரை : தக்ஷிணாமூர்த்தியை எழுந்தருளிவித்தவன் சூற்றி ஆடவலானான புத்தம்பிப்பேரையன் என்பதைச் சுட்டும் கல்வெட்டு இது.

கல்வெட்டு :

- 1 இத்தன்மம் செய்தான் சூற்றி ஆடவலானான
- 2 [ன]புத்தம்பிப் பேரையன்

மாவட்டம் : தஞ்சை  
 வட்டம் : திருத்துறைப்பூண்டி  
 ஊர் : திருக்கொள்ளிக்காடு  
 மொழி : தமிழ்  
 எழுத்து : தமிழ்  
 அரசு : —  
 மன்னன் : —

ஆட்சி ஆண்டு : —  
 வரலாற்று ஆண்டு : கி.பி. 12-ஆம் நூற்றாண்டு  
 இந்தியக் கல்வெட்டு }  
 ஆண்டு அறிக்கை } —  
 முன் பதிப்பு : —  
 ஊர்க் கல்வெட்டு } 14  
 எண் }

இடம் : அக்னிஸ்வரர் கோயில் சுருவறைச் சுவரில் தென்கிழக்குத் தூண் பகுதியில் உள்ளது.

குறிப்புரை : தேவதான நிலத்திற்கு எல்லைகள் கூறப்பட்டிருக்கின்றன. இலவகுடி, காக்கையாடி என்ற பெயர்களும் இக்கல்வெட்டில் குறிப்பிடப்படுகின்றன. கட்டிடத்திற்குள் மறைந்து விட்ட பல கல்வெட்டுக்களின் பகுதிகள் இங்கு இடம் பெறுகின்றன.

கல்வெட்டு :

I

- |    |                      |    |           |
|----|----------------------|----|-----------|
| 1  | பாற்கெல்லை கொள்      | 12 | நிலம் கு  |
| 2  | ளிக்காட்டு எல்லைக்கு | 13 | ளைப் படு  |
| 3  | த் தெற்கு தென்பாற்கெ | 14 | கை என்    |
| 4  | ல்லை இலவகுடி எல்லை   | 15 | று பேர்   |
| 5  | க்கு வடக்கும் கீழ்பா | 16 | கூவப்ப    |
| 6  | ற்கெல்லை காக்கையா    | 17 | ட்ட நிலத் |
| 7  | டிக்கு மேற்கும் ஆக இ | 18 | துக்கு மே |
| 8  | சைந்த பெருநான்கெல்   | 19 | ல்பாற்க்  |
| 9  | லையுள் நடுவுபட்ட நில | 20 | கெல்லை    |
| 10 | ம் மிகுதிக் குறைவுள் | 21 | நாங்கள்   |
| 11 | ளடங்க எழுமாவும் விளை |    |           |

## II

இடம் : அர்த்தமண்டபத்தின் தென்புற ஜகதியில் உள்ளது.

- 1 . . ல் பாற்கெல்லை வாழைப்படுகைக்குக் கிழக்கும் வடபாற்கெல்லை  
. . . .
- 2 . . . றரையும் ஆகக்காச ஏழும் அறக்கொண்டு ஸந்திரா  
தித்தவற்
- 3 . . க்கு இரண்டும் பன்மாஹேஸூர ரகெஷ

## III

இடம் : அர்த்தமண்டபத்தின் வடபுறக் குழுதத்தில் உள்ளது.

- 1 . . த்துப் பிழைத்தாராகவும் திருச்சிற்றம்பலமுடையார் ஸ்ரீபாதம்  
பிழைத்தாராகவும் இப்பரிசி
- 2 ல் பெறுவார்கள் இறையிழிச்சுக் கல்வெட்டி ஸாஸகம்
- 3 . . . யான மாராயமங்கலத்து ஸஹையோம் இது வலாஹேஸூர  
ரகெஷ

## IV

இடம் : அர்த்த மண்டபத்தின் வடபுறம் பூதவரிக்குக் கீழே உள்ள பட்டியில் உள்ளது.

- 1 படுகையும் நடுவிற்கரையும் உட்பட்ட நிலம் ப இந்நிலமரைமா  
நாம் திருக்கொள்ளிக்காடுடைய மஹாதேவர்க்கு சனூர்தித்ய
- 2 . . [ஸெ]ஸநம் செய்து குடுத்த இந்நிலத்துக்கு கீழ்பாற்கெல்லை  
மேல்வாக்காலுக்கு மேற்கும் தென்பாற்கெல் . . . .

மரவட்டம் :	தஞ்சை	ஆட்சி ஆண்டு :	—
வட்டம் :	திருத்துறைப்பூண்டி	வரலாற்று ஆண்டு :	கி.பி. 13-ஆம் நூற்றாண்டு
ஊர் :	திருத்துறைப்பூண்டி	இந்தியக் கல்வெட்டு ஆண்டு அறிக்கை	} 448 of 1912
மொழி :	தமிழ்	முன் பதிப்பு :	
எழுத்து :	தமிழ்	ஊர்க் கல்வெட்டு எண்	} 1
அரசு :	—		
மன்னன் :	—		

இடம் : பிறவிமருந்திஸ்வரர் கோயிலில் உள்ள குடமுழாவில் உள்ளது.

குறிப்புரை : அக்கோயிலில் உள்ள குடமுழாவை, அக்கோயிலுக்கு அளித்தவர் 'சகனூர்' என்ற ஊரைச் சேர்ந்த மல்லாண்டார் ஆன சோழகோனார் என்பவர். இச்செய்தியும், அக்குடமுழாவின் நிறை 2330 பலம் என்ற செய்தியும் அக்குடமுழாவிலேயே பொறிக்கப்பட்டுள்ளன.

கல்வெட்டு :

- 1 ஷ்ஷீ பீ இக்குடவிழா
- 2 சமைப்பித்திட்டார் சகனூரு
- 3 டையார் மல்லாண்டாரான
- 4 சோழ கொனார்
- 5 உசூநாநய பலம்<sup>1</sup>

மாவட்டம் :	தஞ்சை	ஆட்சி ஆண்டு :	—
வட்டம் :	திருத்துறைப்பூண்டி	வரலாற்று ஆண்டு :	கி.பி. 13-ஆம் நூற்றாண்டு
ஊர் :	திருத்துறைப்பூண்டி	இந்தியக் கல்வெட்டு ஆண்டு அறிக்கை	} —
மொழி :	தமிழ்	முன் பதிப்பு :	
எழுத்து :	தமிழ்	ஊர்க் கல்வெட்டு எண்	} 2
அரசு :	பாண்டியர்		
மன்னன் :	குலசேகரதேவர்		

இடம் : பிறவிமருந்தீஸ்வரர் கோயில் வடக்கு வெளிப்புறச் சுவர்.

குறிப்புரை : வீதிவிடங்கப் பெருமானான வில்லவராயன் தம்பேரால் 'வில்லவராயன் சந்தி' என்ற பூஜை நடைபெறுவதற்கும், தன்பேரில் அமைந்த திருநந்தவனத்திற்கும், திருநந்தவனக்குடிகளுக்கும், சுப்பிரமணியப்பிள்ளையார்க்கு பூஜை நடைபெருவதற்கும் இறையிலியாக நிலம் கொடுத்த செய்தியை இக்கல்வெட்டுக் கூறுகிறது.

கல்வெட்டு :

- 1 ஸ்ரீகோம(ா)றபன்மரான திரிபுவனச்சக்கரவத்திகள் ஸ்ரீகுலசேகர தேவர்க்கு . . . நாயிற்று பூ . . .
- 2 ஆதிசண்டேஸூரதேவர் கன்மிகளோம் சுத்தவல்லி வளநாட்டுப் பாம்புணிக் கூற்றத்து பாம்புணி . . .
- 3 ஸ்ரீகோயிலுக்கும் திருமுற்றத்துக்கும் நீங்கலாக விட்டகுழி கூ இக்குழி நீங்கலாக விட்டு இந்நிலத்துக்கு . . . [கோ]
- 4 யிலுக்கு நிவந்தம் பெறுவார்க்கும் நிவந்த கட்டுபடி நாள் . . க்க . . [நாங்களாக] ஆட்டை . .
- 5 இறையிலி தந்த குழி ஁ாருயி னால் ரு- இரண்டரையே மாஆக ரு- க க்கு இரண்டரையும் ஆக இந்நிலம் இரண்டரை இன்னிலம் செய் அரைக்காலும்
- 6 கல்வெட்டி[ய]படி வில்லவராயன் ஸந்தி கோச்சடையபன்மரான திரிபுவன சக்கரவத்திகள் ஸ்ரீ சுந்தரபாண்டிய தேவர்க்கு
- 7 . . புணி கிழார் வீதிவிடங்க பெருமாள்ளான வில்[ல]வராயர் தம் பேரால்க் கட்டின வில்லவராயன் சந்திக்கும் இவர்கள்

- 8 உள்ளிட்ட திருப்பள்ளித் தாமம் . . க்கும் கண்ணுடையான் திரு  
நந்தவன[த்து] திருநந்தவனக் குடிகளுக்கும் திருக்காமக்  
கே[கா] . .
- 9 அரியலூரால்த் தங்கள் தமையனார் கண்ணுடை மல்லாண்டார்  
பேரால் விலைகொண்டு அனுபவித்து வருகி[ற]
- 10 மாவடைக்கு நிச்சயித்தபடி நெல் ஒருகலனே இருபத்தியேழே  
முக்காலுக்கு வந்த நெல் முன்னூற்று முப்பது இரண்டாங்  
கண்ணூற்று மேற்கில் பொத்தகப்படி நிலம் பதினொன்றரையே  
அரைக்காலுக்கு அரையே அரைக்காணிக்கு
- 11 வில்லவராயன் ஸந்திக்கு ஆடியருளி அமுது செய்தருளவும் சாத்  
துப்படிக்கும் இச்சந்திக்கு நிவந்தம் பெறு[வ]
- 12 . . னம் செய்யும் . . இரண்டுக்குவைத்த நெல் ஸுப்பிரமண்ணியப்  
பிள்ளையார்க்கு அமுதுபடிக்கும் கறி அமுதுவிஞ்ச. . . .
- 13 . . தேவகன்மிகளோம் உ

மாவட்டம் :	தஞ்சை	ஆட்சி ஆண்டு :	6-ஆம் ஆண்டு
வட்டம் :	திருத்துறைப்பூண்டி	வரலாற்று ஆண்டு :	கி.பி. 1222
ஊர் :	திருத்துறைப்பூண்டி	இந்தியக் கல்வெட்டு ஆண்டு அறிக்கை	} —
மொழி :	தமிழ்	முன் பதிப்பு :	—
எழுத்து :	தமிழ்	ஊர்க் கல்வெட்டு எண்	} 3
அரசு :	பாண்டியர்		
மன்னன் :	சுந்தரபாண்டியன்		

இடம் : பிறவிமருந்தீஸ்வரர் கோயில் வடக்கு வெளிப்புறச் சுவர்.

குறிப்புரை : திருத்துறைப்பூண்டி நாயனார் கோயில் ஆதிசண்டேஸ்வரதேவர்களின் மிகளிடம் நிலமாற்றம் செய்து கொண்ட செய்தியைக் குறிக்கிறது. அது நடைமுறையில் இன்மையில் அதற்கென வேறு ஏற்பாடு செய்தனர் போலும். கல்வெட்டு முடிவு பெறவில்லை.

கல்வெட்டு :

- 1 [ஸ்வஸ்திஸீ கோமாறபன்மரா]ன திரிபுவனசக்கரவத்திகள் ஸீசுந்தரபாண்டியதேவர்க்குயாண்டு ஆரூவது
- 2 [திருத்துறைப்பூண்டியில் உடையார் திருத்துறைநாயனார் கோயில் ஆதிசண்டேஸ்வர[தேவர்]
- 3 [பக்கல்] ப[ரி]வர்த்தனை பண்ணின இதுக்கு கல்வெட்டிக் குடுத்த திருத்துறைப் பூண்டியில்
- 4 . . . . . நோக்க வெண்ணைதபடியால் இந்த தம்[மம் பண்]  
. . . . .

மாவட்டம் :	தஞ்சை	ஆட்சி ஆண்டு :	—
வட்டம் :	திருத்துறைப்பூண்டி	வரலாற்று ஆண்டு :	கி.பி. 13-ஆம் நூற்றாண்டு
ஊர் :	திருத்துறைப்பூண்டி	இந்தியக் கல்வெட்டு ஆண்டு அறிக்கை	} —
மொழி :	தமிழ்	மூன் பதிப்பு :	
எழுத்து :	தமிழ்	ஊர்க் கல்வெட்டு எண்	} 4
அரசு :	பாண்டியர்		
மன்னன் :	ஸ்ரீகுலசேகரதேவர்		

இடம் : பிறவி மருந்தீஸ்வரர் கோயில் மூன்றாம் பிரகார வடபுற மதிலில் வெளிப் பக்கம் உள்ளது.

குறிப்புரை : குலசேகரபாண்டியன் காலத்தில் இக்கோயில் மூன்றாம் பிரகாரத்தில் திருப்பணி நடந்திருக்கிறது. அதற்காக இறையிலியாக அவ்வூர் கைக்கோளர்களில் ஒருவன் நிலம் கொடுத்த செய்தி இக்கல்வெட்டில் கூறப்படுகிறது. ஒவ்வொரு வரியும் இறுதியில் சிதைந்துள்ளது.

கல்வெட்டு :

- 1 ஷ்ஷீஸ்ரீ கோமாறபன்ம[ரான திரிபுவன]சக்கரவத்திகள் ஸ்ரீகுலசேகரதேவர்க்கு . . . . .
- 2 . . . நாள் ராஜேந்திர[ச]ராம வளநாட்டு வண்டாழை வெளூர்க் கூற்றத்து திருத்துறைப் பூண் . . . . .
- 3 வரோம் இறையிலி செய்து குடுத்த இந்நாயனார் கோயில் மூன்றாம் ஶ்காரத்து செய்கிற . . . . .
- 4 கிற திருப்பணிக[ளுக்]கும் இந்நாயனார் திருநாமத்துக் காணியில் திருத்துறைப்பூண்டியில் ஆற்று . . . . .
- 5 த்துக்காணியாக [இவ்]வூர்க் கைக்கோளரில் திருவாண்டா[ரா]ன சிங்கணமாராயரான வாணராயர் . . . . .
- 6 ம் ஏழரையும் பலி[த]வர்கள் தேவதானம் சாத்தமங்க(லத்து) முன்பிலாண்டும் முதலடங்க இறையிலி . . . . .
- 7 . . . . . தோன் தம்முடைய காணியில் . . . . . காணியில் காணியாக குடுத்து இந்நாள்வரை(யி) . . . . .



- 8 . . . . . களுக்குடலாக இறையிலியாக குடுத்து இந்நிலத்தால்  
வருங்கடமை நாட்டிலொற்ற இறுக்கக்கடவதாகவும் இந்நிலம்  
ஏழே[யரை]க் காலு . . . . . வும் இந்நாயனார்  
கோயில் . . . . .
- 9 தாகவும் ஸம்மதித்து இறையிலி பண்ணிக் குடுத்தோம் இப்படிக்கு  
செம்பிலும் கல்லிலும் வெட்டிக் கொள்ளக் கடவதாகவும்  
சொன்[னோம்] . . றும் இந்த இறையிலியாக குடுத் . .
- 10 . . இவை வேளூர் கிழவன் அரையன் அழகிய திருச்சிற்றம்பல  
முடையான் காரானை விழுப்பரையன் எழுத்து இப்படிக்கு இவை  
வேளூர் கிழவன் அரையன் அழகிய மாதேவ . . . . .
- 11 கிழவன் அரையான் ராஜ[ராஜ]தேவன் எழுத்து இப்படிக்கு இவை  
நியமங்கிழான் திருவம்பலப் பெருமாள் எழுத்து இப்படிக்கு  
இவை நியமங்கிழான் பெரியமுதலி எழுத்து இ . . . .
- 12 தில்லைப்பெருமாள் எழுத்து இப்படிக்கு இவை வேளூர் கிழவன்  
அரையன் குடிமுதலி எழுத்து இப்படிக்கு இவை வேளூர்  
கிழவன் அரையன் வேதவனநாயகன் எழுத்து.

மாவட்டம் :	தஞ்சை	ஆட்சி ஆண்டு :	18-ஆம் ஆண்டு
வட்டம் :	திருத்துறைப்பூண்டி	வரலாற்று ஆண்டு :	கி.பி. 1264
ஊர் :	திருத்துறைப்பூண்டி	இந்தியக் கல்வெட்டு ஆண்டு அறிக்கை :	} —
மொழி :	தமிழ்	முன் பதிப்பு :	
எழுத்து :	தமிழ்	ஊர்க் கல்வெட்டு எண்	} 5
அரசு :	சோழர்		
மன்னன் :	மூன்றாம் இராஜேந்திரன்		

இடம் : பிறவிமருந்தீஸ்வரர் கோயிலின் மூன்றாம் பிரகார மதிலின் வெளிப்புறத்தில் உள்ளது.

குறிப்புறை : பிள்ளையாருக்குத் தேவதான நிலம் விடப்பட்டிருந்த செய்தியும், அமுதுபடி செய்வதற்குக் காற்படி நெல் அந்நிலத்திலிருந்து கொடுத்த செய்தியும் இக் கல்வெட்டின் மூலம் தெரியவருகிறது.

கல்வெட்டு :

- 1 . . ஐந்திரசோழ தேவர்கு யாண்டு யிஅவது . . .
- 2 . . நாராயண மங்கலத்துப் பெருங்கு . .
- 3 [தேவ]தானம் பெற்ற பிள்ளையாற்குத் திருஞய . .
- 4 . . ம் வைத்த அகரத்துப் பிராமணற்கு . .
- 5 . . . . . து வரு . . . . .
- 6 . . தரத்து மேற்க்கடைய நி . . . . .
- 7 முற்கு நன்றாக இப்பிள்ளையாற்கு அமுதுபடி . .
- 8 தாம் இந்நிலத்தாற் காப்படி நெல்லு இந்நா . . . . .

மாவட்டம் :	தஞ்சை	ஆட்சி ஆண்டு :	22+1-ஆம் ஆண்டு
வட்டம் :	திருத்துறைப்பூண்டி	வரலாற்று ஆண்டு :	கி.பி. 1239
ஊர் :	திருத்துறைப்பூண்டி	இந்தியக் கல்வெட்டு ஆண்டு அறிக்கை :	} 486 of 1912
மொழி :	தமிழ்	முன் பதிப்பு :	
எழுத்து :	தமிழ்	ஊர்க் கல்வெட்டு எண்	} 6
அரசு :	பாண்டியர்		
மன்னன் :	ஸ்ரீவல்லபதேவர்		

இடம் : பிறவி மருந்தீஸ்வரர் கோயில் கோபுர வாயிலின் தென்புறச் சுவரில் உள்ளது.

குறிப்புரை : சேரூபதிப்பேறு, காணிக்கை, ஆட்டைக் காணிக்கை, மனைப்பணம் ஆகியன உள்ளிட்ட வரிகளை, தன் பெயரில் நிறுவிய வாள்வாசிகாட்டினான் சந்தியின் போது அமுது படிக்காக அளித்த செய்தியைத் தருகிறது. இறுதியில் சிலரின் கையெழுத்தும் காணப்படுகிறது.

கல்வெட்டு :

- 1 ஷ்ஷீஸ்ரீ கொற்சடயபன்மர் சீஹுவனசக்கரவத்திகள் (ஸ்ரீ)
- 2 ஸ்ரீவல்லலஹெவற்கு யாண்டு இருபத்து இரண்டாவது எதிரா  
மா[ண்]
- 3 6 முதல் உடையார் திருத்துறைநாயனார் கொயில் தானத்தாற்கு  
தங்கள்
- 4 நாயனார் கொயிலில் நாம் பெற்றுப்போதும் சேரூபதிப்பேறு  
காணி
- 5 க்கை ஆட்டைக்காணிக்கை மனைப்பணம் உள்ளிட்ட முதல் இன்  
நா
- 6 யனாற்கு நம்பெரால் கட்டின வாள்வாசிகாட்டினான் சந்திக்கு  
சாத்துபடி
- 7 ன்றுக்கும் படி வ்யைநத்துக்கும் கறிஅமுதுக்கும் கழித்து விட்டு  
. . . . . படி
- 8 க்கு இதுவெ அறுதிஓலை ஆகக்கொண்டு ஷ்ஷாகித்யவரையும்  
செல்ல
- 9 கல்லிலும் செம்பிலும் வெட்டிக் கொள்க இ[ப்படிக்கு] சருகுலச்  
சோழன்
- 10 எழுத்து . பாங்கலூர் உடையான் சே நா . யன் . எழுத்து
- 11 . . யமுரா உடையான் முனையதரையன் எழுத்து
- 12 . . . ம் முடையானாணை ஆள்உடையான் எழுத்து

மாவட்டம் :	தஞ்சை	ஆட்சி ஆண்டு :	40-ஆம் ஆண்டு
வட்டம் :	திருத்துறைப்பூண்டி	வரலாற்று ஆண்டு :	கி.பி. 13-ஆம் நூற்றாண்டு
ஊர் :	திருத்துறைப்பூண்டி	இந்தியக் கல்வெட்டு ஆண்டு அறிக்கை	} —
மொழி :	தமிழ்	முன் பதிப்பு :	—
எழுத்து :	தமிழ்	ஊர்க் கல்வெட்டு எண்	} 7
அரசு :	பாண்டியர்		
மன்னன் :	குலசேகரன்		

இடம் : பிறனிமருந்திஸ்வரர் கோயிலில் கோபுர வாயிலின் தென்புறச் சுவரில் உள்ளது.

குறிப்புரை : கோயில் நிர்வாகிகள் (முதலியார், ஸ்தானத்தார்), கணக்கெழுதுவோர் ஆகியோர், கோயிலின் சொத்தைத் தவறாகவும், அதிகமாகவும், செலவு செய்தலைத் தடுத்து, அவ்வாறு செய்வார்க்குரிய தண்டனையையும் கூறுவதாகத் தெரிகிறது. கல்வெட்டு பல இடங்களில் சிதைந்துள்ளமையால் தெளிவாகப் புரிந்து கொள்ள இயலவில்லை.

கல்வெட்டு :

- 1 ஷ்ரீ ஷ்ரீ கோமாறபன்ம்[ரான திரிபுவன]சக்கரவத்திகள் ஷ்ரீகுல சேகரதெவர்க்கு யாண்டு நாற்பதாவது வி
- 2 . . . . . வெள்ளிக் கிழமையும் . . . . . இராசேந்திர சொழ வளநாட்
- 3 . . . . . த்திருத்துறைப்பூண்டி . . . . . றை நாயனார் திருக்கோயில்
- 4 . . . . . த்து க[. . .]காடவ இராசேந்திர . . . . . சக்கர வத்திகளும் கொயில் ஆகா
- 5 . . . . . முதலியாரும் ஷ்ரானத்தாரும் . . . . . நிறைந்து குறைவறக் கூடி ராஜேஜே
- 6 . . . . . நியூயித்து [எ]முத [எ]முத்திட்டபடி இந்நாயனார் கொயில் அகாரணமனுஷரிப்பார்க்கு . . . [லெழுதுங் கணக் கர்க்கு முன்பு கோயிலனுஷரித்த செல்வஞானசம்பந்த முதலியார் நாள் அறுதியாக இரந்தீட்டு

- 7 . . . . . கொண்டு கோயிலிலே சில நிழயித்து பெற்றுப்  
போந்தபடியாலெ
- 8 . . . . . ணமாக இரந்தீட்டுச் செய்யக் கடவதாகவும்  
அகாரணமனுஷரிப்பார் ஒரு காசு நாழி . . கொள்ள . . . . .
- 9 . . . க்கு கோயிலனுஷரிப்பதாக நிழயித்து இப்படி இசைந்து  
ஆழ்வார் முதலியார் கொயில்
- 10 ஷாக்கை . . . . அண்ண முதலெழுதுவார்க் [கொ]யில் முதலிலே  
சிலவா[க்]கிஇட நினைத்தல் அகாரணமனுஷரி . . . . .
- 11 . . . ஒரு காசு நாழி நெல்லும் . . தியாகக் கொண்டா [கண்டா  
ராகில்] ஸிவஜோகிகள் பட்டது படக்கடவர்களாகவும்  
முன்னுன் கொயில் . . . . .
- 12 ஷரித்த சம்பந்தப்பெருமாள் முன்பிலாண்டுகளும் இவை[வ]  
இல்லாதிருக்கச் சாத்தி அருளுகிற திருவாபரணத்துக்கு ஆரியக்  
கண்
- 13 . . . . . இவைப்பன வாங்குமிடங்களுக்கு கா . . . . . றக்க  
வேணுமென்றும் கொ
- 14 . . . . . பெருமாளுக்கு இலைச்சனைக்கண்காணி என்று முப்பத்  
தெட்டாவது நாளில்
- 15 . . யாலெ இது டேவாஸுந்தர[ம]ாணம் . . . . . முன்பு கெட்டு
- 16 . . . இலச்சினைக்கண்காணிக்கு நிமந்த நிழித்து பெற நினைத்  
தாருண் . . . . .
- 17 செய்த இவர்களை ஸிவஜோகிகளை செய்யும் படி செய்யப்பட்டது
- 18 வதி . கவும் நிழயித்து இப்படி இவை ராஜேஜ்சோழ ஷம் . . . . .

மாவட்டம் :	தஞ்சை	ஆட்சி ஆண்டு :	—
வட்டம் :	திருத்துறைப்பூண்டி	வரலாற்று ஆண்டு :	கி.பி. 13-ஆம் நூற்றாண்டு
ஊர் :	திருத்துறைப்பூண்டி	இந்தியக் கல்வெட்டு ஆண்டு அறிக்கை	} —
மொழி :	தமிழ்	முன் பதிப்பு :	
எழுத்து :	தமிழ்	ஊர்க் கல்வெட்டு எண்	} 8
அரசு :	—		
மன்னன் :	—		

இடம் : பிறவிமருந்தீஸ்வரர் கோயிலின் முதற்கோபுர வாயிலின் வடபுறச் சுவரில் உள்ளது.

குறிப்புரை : இக்கோயில் இறைவனுக்கு அமுதுபடி, சாத்துபடி மற்றும் வேண்டும் நிமந்தங்களுக்கு எட்டுவேலி நிலமும் தோப்பும், தோட்டமும், தோட்டக்கூறும் இறையிலியாக அளிக்கப்பட்ட செய்தியை இக்கல்வெட்டுக் கூறுகிறது. 'இராஜாக்கள் நாயனார்' என்ற பெயர் மாறவர்மன் விக்கிரமபாண்டியனுக்குரியது. இக்கல்வெட்டு அவனுக்குரியதாகலாம்.

கல்வெட்டு :

- 1 ஷ்ஷீபீ சி-ஹ்வநச்சக்கரவத்தி கோனேரின்மைகொ[ண்டான்]
- . . . .
- 2 தானத்தார்க்கு தங்கள் நாயனருக்கு ராஜாக்கள் நாயனான  
ம . . . .
- 3 நதிக்கு அமுதுபடி சாத்துப்படி உள்ளாட்டு வேண்டும் . .
- 4 ஸ் அ வேலி! இந்நிலம் எண் வேலிக்கும் வ . .
- 5 ப்பும் தோட்டமும் தோட்டக்கூறும் மேல் . .
- 6 . . களும் முதலடங்க இறையிலியாகக் குடுத்த . .
- 7 . . ய ஆராமுச்சி காத்திகைப்பச்சை வெட்ட . .
- 8 நா . . . தேவை பஞ்சபீலி . . .
- 9 ட்டுஓலி தட்டார்பாட்டம் தே . .
- 10 னைத்தும் உபாதிகளும் முதலடங்க [இறை]யிலி ஆக
- 11 சொன்னோம் இப்படிக்கு இவ்வ[வ]னைவோம் [இப்படிக்கு]
- 12 நான்கு எல்லையிலும் திருஹூ[று] . .
- 13 வராயன் எழுத்து இது . . . .

மரவட்டம் :	தஞ்சை	ஆட்சி ஆண்டு :	—
வட்டம் :	திருத்துறைப்பூண்டி	வரலாற்று ஆண்டு :	சக ஆண்டு 1392 கி.பி. 1470
ஊர் :	திருத்துறைப்பூண்டி	இந்தியக் கல்வெட்டு ஆண்டு அறிக்கை	} 487 of 1912
மொழி :	தமிழும் சமஸ்கிருதமும்		
எழுத்து :	தமிழும் கிரந்தமும்	முன் பதிப்பு :	—
அரசு :	விஜயநகர்	ஊர்க் கல்வெட்டு எண்	} 9
மன்னன் :	தேவராயமகாராயர்		

இடம் : பிறவிமருந்தீஸ்வரர் கோயிலின் கோபுர வாயிலின் வடபுறச் சுவரில் உள்ளது.

குறிப்புரை : திருத்துறைப்பூண்டி கோயில் தேவகன்மிகளுக்கு, தேவராய மழவராயர், அனைத்து வரிகளையும், வருமானங்களையும் சர்மவமானியமாக அளித்த செய்தியைக் குறிக்கிறது.

கல்வெட்டு :

- 1 ஸுஹஸ்து : ஊநவாருமியொஹஸ்து ஊநாசு
- 2 ஸ்ரெயொநு வானுஹஸ்து | ஊநாது ஸுஹஸ்தவாஸ்தொசி வானு
- 3 நாதஹஸ்துதஹஸ்து || ஸுஸிஸுஹஸ்து ஊநாணுஸுஸுரநு அரி
- 4 யராயவிபாடன் பாஸெக்குத்தப்புவராயகண்டன் மு
- 5 வராயர் கண்டன் கண்ட நாடு கொண்டு கொண்ட நாடு கொடா  
தான் சதுற்சமுத்திருதிபதி ஸு
- 6 வீரப்பிறதாப தேவராயமகாராயர் பிறுதுவி இராச்சியம் பண்ணி  
யருளா நின்றஸுகாத்தம்
- 7 சூநாசுடன் மேல் சொல்லாநின்ற விகிருத வருஷம் சிங்கநாயற்று  
பூறுவ ஊசுத்து துயொ[ஹஸ்தியும் ஸோஹ . . . ா-மும் பெற்ற  
விறுகற் புதவாரத்து மகநாள் இராசேந்திரசோழ வளநாட்டு  
வெண்டாழை
- 8 . . . . சுற்றத்து உடையர் திருத்துறைநாயனார் கோயில் ஆதி  
சண்டேசுர தேவகன்மிகளுக்கு
- 9 கொண்ட . . . . பிறதாப தேவராய மழவராயர் சறுவமானிய  
பத்திரம் பண்ணிக்

- 10 குடுத்தபடி இன்நாயனார் பற்றுக்கு இறைதாம் ஆகக் கொண்டு  
வரும் சூலவரி
- 11 நாட்டுக்காணிக்கை கொற்றுலக்கை ஏற்றுவரிசை இளவரிசைத்  
துண்டம் இறை
- 12 லாபம் கால்வரித் திருத்துவரி சிம்மவார் புதுவரி புறவரி கொழுந்து  
காணிக்கை சூடுபாட்
- 13 டம் குளவடை சாரடை மீனாயம் ஆயம் அரசு நிபத்தி அரசு குற்றடி  
அரசு விசெ
- 14 ணை . . . வெட்டு[ஓ]லை எழுத்துவத்தனை அவதாவத்தனை . . . . .  
காவத்தனை
- 15 . . டை சாத்தர் வகையும் இந்தக் சூடியில் கொள்ளும் புறவரியும்  
புதுவரியும் சாதி
- 16 . . னவரி வெட்டிவரி பலவரி கண்டேற்றம் மற்றும் இந்தக்கோயில்  
சீர்மைக்கு
- 17 . . டும் பல உபாதியும் உட்பட முதல்அடங்க நாளது முதல்  
சந்திராதித்தவரை
- 18 செல்ல சறுவமானியம் ஆகக்கொள்ளக் கடவர்கள் ஆகவும்  
திருத்துறைப்பூண்டி
- 19 இன்நாயனார் கோயில் சறுவமானிய பத்திறம் கல்லிலும் செம்பிலும்  
வெட்டி
- 20 கொள்ளக் கடவர்கள் ஆகவும் ஸூதூழ வரூதூழ வாயோ  
ஊரெத வஸூநூராழ
- 21 ஷூழ . . வஷ-ஃ வஹஸூராணி விஷாயாழ ஜாயதே கூலிவி. . .  
இந்தத் தன்மத்துக்கு அகதம் பண்
- 22 ணினூர்கள் கெங்கைக்கரையிலே ஓ! வஹதூயும் கோவதையும்  
பண்ணின பா
- 23 வத்திலே போகக் கடவர்களாகவும் உ



மாவட்டம் :	தஞ்சை	ஆட்சி ஆண்டு :	—
வட்டம் :	திருத்துறைப்பூண்டி	வரலாற்று ஆண்டு :	கி.பி. 13-ஆம் நூற்றாண்டு
ஊர் :	திருத்துறைப்பூண்டி	இந்தியக் கல்வெட்டு ஆண்டு அறிக்கை :	} —
மொழி :	தமிழ்	முன் பதிப்பு :	
எழுத்து :	தமிழ்	ஊர்க் கல்வெட்டு எண் :	} 10
அரசு :	—		
மன்னன் :	—		

இடம் : பிறவி மருந்தீஸ்வரர் கோயில் மகாமண்டபத்தின் உட்புற வடபுறச் சுவர்.

குறியீடு : துண்டுக் கல்வெட்டுக்கள்.

கல்வெட்டு :

I

- 1 . . ய . . . பாத . . .
- 2 . . யமுது செய்தருள . . .
- 3 . . ஈப்பிடாகை . .
- 4 . . திருநா . . . .
- 5 லே அரைக்காணி . .
- 6 . ர்பெசானம் முத
- 7 விட்டு இப்படிக்கு
- 8 . . . ஈடேச தாமிலி யா
- 9 லானட்டக் கல்வே
- 10 ண்டபத . . .

II

- 1 ஐ . . யட்ட . . .
- 2 இளைய திருவெண்காடு . . . .
- 3 . . த்து இசைவு . . .
- 4 வெங்குடப்பட்டன் எழுத்து

- 5 . . . நன்றா சிவா . தேவபட்  
 6 . . இப்படிக்கு இவைக  
 7 . . . ப்பில் சீகாழிபட்டன் . . .

### III

- 1 . . யூர் சொட்டை . . .  
 2 . . பட்டரே . . . .  
 3 . . ாம் நர் . . இப்படி  
 4 ரா . . .  
 5 . . . . ற்ற . . .  
 6 . . கொ . . ட . .  
 7 இப்படிக்கு . .  
 8 . . பட்டன் . .  
 9 பட்டன் எழு . .

### IV

- 1 . . ாகைமக . .  
 2 . . ல்லூர்க் . .  
 3 . . டயான் . . .  
 4 றபூண்டி உ . .  
 5 . இன்றிக் கே . .  
 6 . . திரங்குளமா . . .  
 7 சோழன்மார்  
 8 . . . . . . . . .  
 9 . . . இறையிலியுமாய்

### V

- 1 ாவனமுடைய  
 2 அரைக்காணி கீழ்  
 3 ஒபாதி . . டைய  
 4 . . ய நாலு மா அரைக் . .  
 5 கீழரையே  
 6 னட்டாவது முதல்  
 7 லி . . . இறுக்க . .

### VI

- 1 கை நக . . லும் மருதன் தி . .  
 2 . . காணியான நிலதானம் . .  
 3 . . டக்கு பதின்நாருவதின் எதிரா  
 4 . . சந்தராதித்தவரை யிறையிலி யா

- 5 . . அரைக்காணிக்கும் தலை  
 6 . . . னைவின் போகத்துக்கு உடலாக . . .  
 7 . . த்து கொள்ளவும் இப்படி திரு  
 8 வெட்டிக் கொள்ளகடவதா . . .

## VII

- 1 . . . கடவதாகவும் இ  
 2 . . . ரை முந்திரிகைக் . . .  
 3 . . . தேவை க . . .  
 4 . . குளங்களு . . .  
 5 ஒரு . . . . .

## VIII

- 1 லாங்குடையான் கரிகால . . .  
 2 . லாங்குடையார் ஆர்வல . . .  
 3 . . டையான் மருதிடங்கொண் . . .  
 4 . டையான் கண்டராதித்தேவ  
 5 டசாதனப்படி . . . நிலத்து  
 6 . . . இருந்து திருத் . . செய் . . .

## IX

- 1 னெழுத்து ந . . . ப்பி . . .  
 2 ான் சோழன் மாருதி . . .  
 3 னக்கு ஆர்வல மு . . .  
 4 டையார் திருத்துறை . . .  
 5 ள்ணரில் [திரு]குளம் . . .

## X

- 1 . . . நல மகிழ . . .  
 2 . . ச்சபடி  
 3 . . . . .  
 4 . . ப்ப  
 5 . . இறையிலி  
 6 . நாராயண  
 7 . . யில் புக்க . . .

மாவட்டம் :	தஞ்சை	ஆட்சி ஆண்டு :	—
வட்டம் :	திருத்துறைப்பூண்டி	வரலாற்று ஆண்டு :	கி.பி. 12-ஆம் நூற்றாண்டு
ஊர் :	திருத்துறைப்பூண்டி	இந்தியக் கல்வெட்டு ஆண்டு அறிக்கை	} —
மொழி :	தமிழ்	மூன் பதிப்பு :	
எழுத்து :	தமிழ்	ஊர்க் கல்வெட்டு எண்	} 11
அரசு :	—		
மன்னன் :	—		

இடம் : பிறவிமருந்தீஸ்வரர் கோயில் மகாமண்டபத்தின் வடபுறச் சுவரில் உட்புறம் உள்ளது.

குறிப்புரை : இத்துண்டுக்கல்வெட்டுக்கள் இறையிலி நிலம் பற்றிக் கூறுவதாக இருத்தல் வேண்டும். ஒரு துண்டில் இராஜகேசரி வாய்க்கால் குறிப்பிடப்படுகிறது.

கல்வெட்டு :

I

- 1 . த்து இப்படிக்கு இவை
- 2 தேவன் முங்கச்ச தேவன் எழுத்
- 3 . லார் உடையான் திரு[கா]ற்று து
- 4 ன் எழுத்து இப்படிக்கு இவை இ
- 5 வெளான் தில்லை நாயகன் . . .
- 6 வெளான் எழுத்து இப்படி
- 7 ன் தேவன் தேவன் எழுத்து இ
- 8 றை . உடையார் கன்மி தி[ல்]
- 9 . மத்த . . . . .

II

- 1 அரைக்காலுக்கு இந்நாய . .
- 2 வி[த்த]னத்துக்கு . . ல் . .
- 3 மேற்கடைய றுண நீக்க இ . .

- 4 வாகி கேச்வ பட்டன் கொ[ர்]வ . . .
- 5 விலை கொண்டு இ . . .
- 6 பெர்ரால் நின்று வருக . . .
- 7 இதரத்தில் இறையி . . .

### III

- 1 . ய . கை கொற்றலுங்கல் . னு . . .
- 2 செனமும் எழுத்து நம்மூர் கணக்கு ப . . .
- 3 உடையார் திருத்துறைநாய . . .
- 4 ணியாய் வருகிற நிலம் காக்க . . .
- 5 மக்கு இராசகெசரி வாய்க்காலு . . .
- 6 திரத்து மெற்க்கடைய நிலம் . . .

### IV

- 1 கொ . . ன்ணியா தெக்ஷமன் இ . . .
- 2 காணியாய் வருகிற று உ க்கு அந்நரச . . .
- 3 று . . உ . று . . சதிரத்து கிழக்கை . . .

### V

- 1 ன் எழுத்தால் எதிர . . .
- 2 . சிக்கதம் இட்டுக் குருதி . . .
- 3 . கணக்குபட்டபிரியன் . . .
- 4 . ருளிபடியெ இறை . . .
- 5 . ாண்டமைக்கு இவை . . .
- 6 . எழுத்து இப்படிக்கு இ . . .
- 7 முத்து இப்படிக்கு இவை . . .
- 8 எழுத்து இப்படிக்கு இவை . . .

மாவட்டம் :	தஞ்சை	ஆட்சி ஆண்டு :	—
வட்டம் :	திருத்துறைப்பூண்டி	வரலாற்று ஆண்டு :	கி.பி. 12, 13-ஆம் நூற்றாண்டு
ஊர் :	திருத்துறைப்பூண்டி	இந்தியக் கல்வெட்டு ஆண்டு அறிக்கை	} —
மொழி :	தமிழ்	முன் பதிப்பு :	
எழுத்து :	தமிழ்	ஊர்க் கல்வெட்டு எண்	} 12
அரசு :	—		
மன்னன் :	—		

இடம் : பிறவி மருந்தீசர் கோயில் மகாமண்டபத்தின் உட்புறத் தென்சுவரில் உள்ளன.

குறிப்புரை : இறையிலி நிலம் பற்றிக் கூறும் துண்டுக் கல்வெட்டுக்கள். முள்ளிவாய் ஆறு, குறிப்பிடப்படுகிறது.

கல்வெட்டு :

I

- 1 . . . . .
- 2 முதுசந்திருதந் .
- 3 . . . வுத . வ . . . . .
- 4 . . . . திருத்துறைப்பூண்டி . . .
- 5 . . . முள்ளிவாய் ஆற்றுக்கும் . . .
- 6 . . . திருநாமத்துக் காணியாகப்
- 7 . . . துக்கு கிழக்கும் வடபார் .
- 8 . . . . .

II

- 1 திருநாமத்து இலூரில் முன்பு . .
- 2 வருகிற நிலத்தால் மடக்குக்கு தரு நா
- 3 . . . . . றுந்தமையிக்கு நிக்
- 4 ய மடக்காயவ . . . . . சங்கா
- 5 ன் பேரில் எழுத்து கடமை கொ
- 6 மடக்கு இடயில் தவித்து கொ .

- 7 ' ாமத்து காணியாக-கொண்ட இ  
8 வும் ஆக இ . ால் இந்நிலம் ஒரு மா .  
9 . . . . .

### III

- 1 ஷஷீ ஸீ திரிபுவன  
2 [டு]தவர்க்கு யாண்டு ய  
3 ாயன் . . . ந்திக்கு [வ]டக்கு  
4 இருந் . . திருதே[சி]ண  
5 ன்ன செல்வ . . . . ாரு  
6 ாதென்று இ . . ம்  
7 கு தென்[க]ரையில் க  
8 நெத் . . ரதெவர் இந்

நாவட்டம் :	தஞ்சை	ஆட்சி ஆண்டு :	—
வட்டம் :	திருத்துறைப்பூண்டி	வரலாற்று ஆண்டு :	கி.பி. 12, 13-ஆம் நூற்றாண்டு
ஊர் :	திருத்துறைப்பூண்டி	இந்தியக் கல்வெட்டு ஆண்டு அறிக்கை	} —
மொழி :	தமிழ்	முன் பதிப்பு :	
எழுத்து :	தமிழ்	ஊர்க் கல்வெட்டு எண்	} 13
அரசு :	பாண்டியர்		
மன்னன் :	சுந்தரபாண்டியதேவர்		

இடம் : கட்டிடப் பகுதியில் பல இடங்களில் சிதறிக் கிடப்பவை.

குறிப்புரை : முதல் துண்டு சுந்தரபாண்டியன் காலத்ததாக இருக்கலாம்.

கல்வெட்டு :

I

இடம் : மணிக்கூண்டின் உச்சியில் :

- 1 சுந்தரபாண்டிய தேவர் . .
- 2 வெளூர்க் கூற்றத்து திரு . .
- 3 . கிழான் அரையன் மல்ல . .
- 4 ன கரைப்பட்ட நிலத்து .
- 5 லாருடையார் விக்கிரம சோ . .

II

- 1 . ராவது கன்னி நாயற்று அபர . .
- 2 ல் உடையார் திருத்துறை நாய . .
- 3 . . . . . க்கு எங்களிலிசைந்து விச . .
- 4 . ப்புச் செய்கிற நிலத்துக்கு வட . .
- 5 . . . . .

III

இடம் : கோயிலின் மேலே தண்ணீர் விழும் குழாய் அருகே :

- 1 நக்க ஸ் ஸ் இந்நிலம் மு . .



- 2 டயார் திருத்துறையரை . .
- 3 த்துக்காணி திருநந்தவனம் . .
- 4 . ரை கீழ் இறையிலியாகக் குடு . .

#### IV

இடம் :

திருக்குளத்திலுள்ள படியில்:

- 1 ஷஷீழீ திரிபு . .
- 2 உடையார் . .
- 3 பட[ம]ன கூற்றத் . .
- 4 டையா நவை . .
- 5 ந்காசு பதின் . .

#### V

- 1 வனசக்கரவ . .
- 2 தவக்குயாண்டு . .
- 3 சுந்தர சொழ . .
- 4 ட்டு குலொத்து . .
- 5 குலம் கும்பநா . .
- 6 ம் கார்யம் செ . .
- 7 டளக் கணக்கு . .
- 8 யனும் நிலத்து . .
- 9 பிரியனும் கண் . .

மாவட்டம் : தஞ்சை

ஆட்சி ஆண்டு : —

வட்டம் : திருத்துறைப்பூண்டி

வரவாற்று ஆண்டு : கி.பி. 12, 13-ஆம் நூற்றாண்டு

ஊர் : திருத்துறைப்பூண்டி

இந்தியக் கல்வெட்டு ஆண்டு அறிக்கை } —

மொழி : தமிழ்

எழுத்து : தமிழ்

முன் பதிப்பு : —

அரசு : —

மன்னன் : —

ஊர்க் கல்வெட்டு எண் } 14

இடம் : பிறவிமருந்திஸ்வரர் கோயில் இரண்டாம் பிரகார வடக்குச்சுவரின் வெளிப்புறம் உள்ளது.

குறிப்புரை : துண்டுகல்வெட்டுகள். இதில் ஒன்று மூன்றாம் ராஜராஜனின் சிதைந்த கல்வெட்டு என்றும், ஒன்று முதல் மாறவர்மன் சுந்தரபாண்டியன் கல்வெட்டு என்றும் தெரியவருகின்றது. ஐநூறு குழிக்கு ஐய்யாயிரம் காசு பெற்றுக் கொண்ட நிலவிலைப் பிரமாணமும், இசைவுத் தீட்டும் குறிப்பிடப்படுகின்றன.

கல்வெட்டு :

I

- |                                  |                                  |
|----------------------------------|----------------------------------|
| 1 . . . த்தேவற்க்கு தேவத . . .   | 5 . . . வேளான் எழுத இவை . . .    |
| 2 . . . யாக கைக் கொண்டு . . .    | 6 . . . எழுத்து இவை காலிங் . . . |
| 3 . . . த்தப் பண்ணுக எழுதி . . . | 7 . . . இவை விழுப்பதராய . . .    |
| 4 . . . ஓலை இராசேந்திரச் . . .   | 8 . . . குலராயன் எழுத . . .      |

II

- |   |  |
|---|--|
| 1 . . . த்து ஊடிசியும் நாயற்றுகி . . .    | 3 . . . பட்ட இறையிலிநத்தத்துக்கு . . . |
| 2 . . . ல்லி வளநாட்டு . . . கூற்றத் . . . | 4 . . . யிரச செய்ய வெண்ணுதே . . .      |

III

- |                            |                           |
|----------------------------|---------------------------|
| 1 . . . க்கல் கண் . . .    | 5 . . . ன் புறக்க . . .   |
| 2 . . . வாய்க்கா . . .     | 6 . . . இசைந்த இ . . .    |
| 3 . . . [டு]கல்லை மய . . . | 7 . . . பட்டநி . . .      |
| 4 . . . க்கும் இன்ன . . .  | 8 . . . தில் தெற்கு . . . |

#### IV

- |   |                        |   |                        |
|---|------------------------|---|------------------------|
| 1 | ஸ்வஸ்திஸ் திரிபு . . . | 4 | . . . நங்குடையான் . .  |
| 2 | ஸ்ரீராஜராஜ . . .       | 5 | . . . லுடையான் ப . . . |
| 3 | டு உய ஆவது ஆ . . .     |   |                        |

#### V

- |   |                               |   |                                 |
|---|-------------------------------|---|---------------------------------|
| 1 | . . . றிப் பூண்ட . . .        | 4 | . . . க்கும் இறுப்பதாக பூ . . . |
| 2 | . . . மாஹேஸ்வரக்கண்காணி . . . | 5 | . . . ன் இறையிலியாய் . .        |
| 3 | . . . யவானுக்கும் இத்தே . . . | 6 | . . . லே முக்காலே நான் . .      |

#### VI

- |   |                             |   |                              |
|---|-----------------------------|---|------------------------------|
| 1 | . . . ண்டு முன் . . .       | 4 | . . . மு வேளூர்க்கூற்ற . . . |
| 2 | . . . ாந . . . யதரநாத . . . | 5 | . . . கோயிலில் முன்றூ . . .  |
| 3 | சனென்றூ . . .               |   |                              |

#### VII

- |   |                        |    |                           |
|---|------------------------|----|---------------------------|
| 1 | . . . குளத்து . . .    | 6  | . . . மு                  |
| 2 | . . . நிலத்துக்கு வ    | 7  | . . . யிலியாக             |
| 3 | . . . ாள்கின்றூர் நில  | 8  | . . . த்து இவை            |
| 4 | . . . இன்றிலம் அ . . . | 9  | . . . க்கு வடக்கு இ . . . |
| 5 | . . . விலைப்படி . . .  | 10 | இவர் தா . . .             |

#### VIII

- |   |   |
|---|---|
| 1 | . . . க்கரவத்திகள் சோண்டு கொண்டருளிய . . .        |
| 2 | . . . ஷத்து திதையும் திங்கள் கிழமையும் பெ         |
| 3 | . . . டேஸ்வர தேவர்கன்மிகளோம் சுந்தரபாண்டிய . . .  |
| 4 | . . . ளா ஆட்கொண்ட நாயர்க்கு நிலவிலைப் பிரமாண      |
| 5 | . . . யிலி நத்தத்திலே ஐநாறு குழிக்கு ஐயாயிர . . . |
| 6 | . . . மங்கலத்து திருநாமத்துக்காணி இறையிலி . . .   |
| 7 | . . . க்கி ஒடுக்கின காசு ஐயாஇரம் . . .            |

#### IX

- |   |                                  |   |                               |
|---|----------------------------------|---|-------------------------------|
| 1 | . . . தத்த . . .                 | 4 | . . . எதிரிலி சோழ நல்லூ . . . |
| 2 | . . . டத்து நாள் ராசேந்திர . . . | 5 | . . . இந்த நத்தம் இவம . . .   |
| 3 | . . . அரையன் மல்லாண் . . .       |   |                               |

#### X

- |   |  |
|---|--|
| 1 | . . . மயக்கல் விளைநிலம் குழி றூயி . . .    |
| 2 | . . . முடையார் அழகிய திருச்சிற்றம்பல . . . |
| 3 | . . . தத்தது இறையிலி செய்வித்து தந . . .   |
| 4 | . . . க்கு கிழக்கு திருநாமத்துக்காணி மனைக் |
| 5 | . . . ச சாத்தன் பொன் ஐங்கழஞ்சுக்கு         |

## XI

- |   |                        |   |                     |
|---|------------------------|---|---------------------|
| 1 | .. ஆயிரத்திரு . . .    | 4 | ந் நாயனார்தேவதான .. |
| 2 | .. . முமையும் பெற்ற .. | 5 | கிற படியாலும் ..    |
| 3 | து .. ணி கீழ் ..       |   |                     |

## XII

- |   |                        |    |                |
|---|------------------------|----|----------------|
| 1 | த்திகள் சீராஜ . . .    | 7  | டுத்த நிலம். . |
| 2 | .. யலூர் உடையார் தி .. | 8  | விக்கு ரத ..   |
| 3 | . டி உடைய ..           | 9  | .. தாரோமு ..   |
| 4 | .. த்தம் சொ ..         | 10 | .. மேற்குக் .. |
| 5 | .. அமத்துக் ..         | 11 | உம் இதன் கீழ்  |
| 6 | .. ன் கொண் ..          |    |                |

## XIII

- |   |                          |   |                             |
|---|--------------------------|---|-----------------------------|
| 1 | .. . டாவது தனுந் ..      | 4 | .. ரிசி ஆறு நாழி உரிக்கு .. |
| 2 | .. டையார் திருத்து . . . | 5 | .. இன்னிலம் இறையி ..        |
| 3 | .. இசைவு தீட்டு இந் ..   |   |                             |

மாவட்டம் :	தஞ்சை	ஆட்சி ஆண்டு :	—
வட்டம் :	திருத்துறைப்பூண்டி	வரலாற்று ஆண்டு :	கி.பி. 12, 13-ஆம் நூற்றாண்டு
ஊர் :	திருத்துறைப்பூண்டி	இந்தியக் கல்வெட்டு ஆண்டு அறிக்கை	} —
மொழி :	தமிழ்	மூன் பதிப்பு :	
எழுத்து :	தமிழ்	ஊர்க் கல்வெட்டு எண்	} 15
அரசு :	—		
மன்னன் :	—		

இடம் : பிறவிமருந்தீஸ்வரர் கோயில். இரண்டாம் பிரகார வடக்குச் சுவரின் உட்புறம் உள்ளது.

குறிப்புரை : இத்துண்டுக் கல்வெட்டுக்களில் குந்தவைப் பெருவழி, தேவதானப் பள்ளிச்சந்தம் ஆழ்வான்மயக்கல் ஆகியவை குறிப்பிடப்படுகின்றன. 'உமைபங்கள்' என்று இறைவனின் பெயர் ஒன்று அழகாகக் கூறப்பட்டிருக்கிறது.

கல்வெட்டு :

I

- 1 . . . . கிழக்கு உடைய . . . .
- 2 . . . குந்தவைப் பெருவழிப் . . . .
- 3 . . காள்கின்றார் நிலத் . . . .
- 4 . . . காளுந் குருவிட்டுக் . . . .

II

- 1 . . . பமாணிக்கவளாண்டு . . குடு . . . .
- 2 . . . ழவளாண்டு உய்யக்கொண் . . . .
- 3 . . க்கும் தேவதானப் பள்ளிச்சந்த . . . .
- 4 . . . க்கும் தண்டுவார்களுக்கும் இவ . . . .
- 5 . . றின்றியே பலருந் . ண்டாள் . . . .

III

- 1 . . துள் உய்கூ ல் நினைப்பிட்டருளின . . . .
- 2 . . . ன் உமைபங்களையும் . . காணிமா . . . .

3 . . வந் . . நிலம் பன்னிரண்

#### IV

- 1 . . , டயார் நிலத்துக்கும் . . .
- 2 . . . ரியான் நிலத்துப் புக . . .
- 3 . . . ாணி முந்திரிகையு டெ
- 4 . . . ந்திரிகையும் இச்சொ டெ . . . . .

#### V

- 1 . . . வற்றத்து திருத்துறை . . .
- 2 . . . ல் தேவதானம் சாத்த . . .
- 3 . . . எழுந்தருளிவித்த ஸுப்பி . . .
- 4 . . நசுக்கு அடைமுதல் . .
- 5 . . ளய் நானூழியும் கொ . . .
- 6 . . ண்ணைக்[கு]ம் விளக்கு . . .

#### VI

- 1 . . திருத்துறைநாயனர்க் . . .
- 2 . . . ாம் புக்கு மேற்கு கீழ் . . .
- 3 . . . துக்கு மேற்கும் உட் . . .
- 4 . . ல் வெட்டிக் குடுத்தே . . .

#### VII

- 1 . . . . வார் . . .
- 2 . . . த்தம்குழி உயரு . . .
- 3 . . காடுடையார் . . .

#### VIII

- 1 . . . ங்கள் சொல்லுகையில் இதுக்கு . . . . .
- 2 . . . நத்தத்துக்கு கிழக்கு கொள்கின்றார் ம . . . . .
- 3 . . த்தினையாக விட்ட இவ்வற்றுக்கு தெ . . .
- 4 . . குதெற்கு ஆழ்வான் மயக்கல் இ[ற] . . . . .
- 5 துக் கொள்கின்றார் நிலத்துக்கு தெற்கு . . .
- 6 . . . ஆக ரு . . .

மாவட்டம் :	தஞ்சை	ஆட்டி ஆண்டு :	—
வட்டம் :	திருத்துறைப்பூண்டி	வரலாற்று ஆண்டு :	கி.பி. 12, 13-ஆம் நூற்றாண்டு
ஊர் :	திருத்துறைப்பூண்டி	இந்தியக் கல்வெட்டு ஆண்டு அறிக்கை	} —
மொழி :	தமிழ்	முன் பதிப்பு :	
எழுத்து :	தமிழ்	ஊர்க் கல்வெட்டு எண்	} 16
அரசு :	—		
மன்னன் :	—		

இடம் : பிறவிமருந்தீஸ்வரர் கோயில் இரண்டாம் பிரகார தெற்கு சுவரில் உட்புறம் உள்ளது.

குறிப்புரை : துண்டுக் கல்வெட்டுக்கள். சில ஊர்கள், சில பெயர்கள் தெரிகின்றன. ஒன்று ஈழமுகருளும் பாண்டியர் முடித்தலையுங் கொண்ட முன்றும் குலோத்துங்கனின் கல்வெட்டுத் துண்டு.

கல்வெட்டு :

I

- |                                 |                |
|---------------------------------|----------------|
| 1 . . . கீழ் முக்காலே அரைமா . . | 4 . . ரு . .   |
| 2 . . கையில் வெட்டிக் . .       | 5 . . த்து . . |
| 3 . . . த்து குண்டுரஜன் . .     | 6 . . . இவை    |

II

- |                             |                        |
|-----------------------------|------------------------|
| 1 . . . குடுத்தமையில் . . . | 4 இவை இராயுற் . .      |
| 2 . . . சொள்ளேம இப் . . .   | 5 மு . . இவை குண       |
| 3 .. வற்றிலூர் சிர . . ப    | 6 பட்டன் எழுத்து இவை . |

III

- |                                  |                             |
|----------------------------------|-----------------------------|
| 1 . . . ண்டைமானாரும் வில்லவி . . | 3 . . . புகுந்து கோயில் . . |
| 2 ரியறுமா எழுத்திட்டபிர          | 4 . . த்தாரிலுந்தவசிகளில்   |

IV

- |                            |                               |
|----------------------------|-------------------------------|
| 1 . . . வேடிவாஸப்பட்ட . .  | 3 . . ண் எழுத்து இவை . .      |
| 2 . . . கமுமலத்து பா . . . | 4 . . வி பட்டன் எழுத்து . . . |

V

- |   |                               |   |                          |
|---|-------------------------------|---|--------------------------|
| 1 | ... பண்ணிக் குடுக்க ...       | 4 | .. எழுத்து இவைகுரவசொ ... |
| 2 | ... திருவெண்காடு பட்டன் எ ... | 5 | .. பங்க .. பாலபாகன் ..   |
| 3 | .. பட்டன் எழுத்து இவை வ ...   |   |                          |

VI

- |   |                                 |   |                             |
|---|---------------------------------|---|-----------------------------|
| 1 | ... நம் பண்ணுகிற இவர்களு ...    | 4 | .. சொட்டை வெண்ணைக் கூட ...  |
| 2 | ... ள லீயன் எழுத்து இவை ...     | 5 | .. கோவிந்த பட்டன் எழுத்து . |
| 3 | ..ங்கி புறத்து பால[ட]கள் சவே .. |   |                             |

VII

- |   |                              |   |                            |
|---|------------------------------|---|----------------------------|
| 1 | ... இவை வங்கி ..க் கூ ..     | 4 | .. பட்டன் எழுத்து அரவ ...  |
| 2 | ... தோளுடையான் பட்ட          | 5 | .. ன் பட்டன் எழுத்து இ ... |
| 3 | ... து இவை காஞ்சிக் குறிபட்ட |   |                            |

VIII

- |   |                         |   |                   |
|---|-------------------------|---|-------------------|
| 1 | ... ளக்க கடவதாக ..      | 4 | .. தேவபட்டன் ..   |
| 2 | ... டன் எழுத்து இவை ... | 5 | .. சேன நாராயண ... |
| 3 | ... தேவபட்டன் எழு ..    |   |                   |

IX

- |   |             |   |                 |
|---|-------------|---|-----------------|
| 1 | ... அருவ .. | 3 | .. பூ சொட ..    |
| 2 | .. எழுத்து  | 4 | நளவன் எழுத்து . |

X

- |   |                                   |   |                   |
|---|-----------------------------------|---|-------------------|
| 1 | ... ழ வளநாட்டு வண் ..             | 4 | .. ாணிமயக்கல் ... |
| 2 | .. புரத்து கெத்திருனதேவ           | 5 | ... செல்ல இ ...   |
| 3 | .. துக்கு அரிசி இருநாழி உரியும்.. |   |                   |

XI

- |   |                |   |              |
|---|----------------|---|--------------|
| 1 | ... ளு .. க .. | 4 | .. க்க ..    |
| 2 | .. த்த ...     | 5 | .. க் டெ ... |
| 3 | .. ட்டின் ..   |   |              |

XII

- |   |                            |   |             |
|---|----------------------------|---|-------------|
| 1 | .. குலோத்துங்க சோழ ...     | 3 | .. காடு ... |
| 2 | .. மலி நாட்டு பழயனூருடை .. |   |             |



### XIII

1	ல்ல ஸதுவே-ஃழி மங்கலம் கற்க	4	. . பா .
2	. . டார் பாலரூவாயர் . . ராய . .	5	. . . துவே . . கோலாற் . . ல்
3	. . . .	6	. . டி உள் .

### XIV

1	திரிபுவனச் . .	3	. . . னூற் கூற்றத்து
2	. . பகைத்து . .	4	. . வு தீட்டு டெ . . .

### XV

1	. . முங் கருவூரும் பாண் . .	4	. . இந்நால்வோம் . .
2	. . ற்றத்து உடையா . .	5	. . குடுத்த பரிசாவது இ . .
3	. . . உய்ய வந்தானை தி . .		

மாவட்டம் :	தஞ்சை	ஆட்சி ஆண்டு :	—
வட்டம் :	திருத்துறைப்பூண்டி	வரலாற்று ஆண்டு :	கி.பி. 13 ஆம் நூற்றாண்டு
ஊர் :	திருத்துறைப்பூண்டி	இத்தியக் கல்வெட்டு ஆண்டு அறிக்கை	} —
மொழி :	தமிழ்	முன் பதிப்பு :	
எழுத்து :	தமிழ்	ஊர்க் கல்வெட்டு எண்	} 17
அரசு :	—		
மன்னன் :	—		

இடம் : பிறவிமருந்தீஸ்வரர் கோயில் இரண்டாம் பிரகார கிழக்குச் சுவரில் உட்புறம் உள்ளது.

குறிப்புரை : துண்டுக் கல்வெட்டுகள்.

கல்வெட்டு :

I

- 1 . . [தி]ருநாம . .
- 2 . . ருமாவுக்கும் இ . .
- 3 . . ந்நில[ம்] இரண்டு
- 4 . . ர்கு விற்றுக் குடுத்தேன்
- 5 . . சண்டேஹூர . .

II

- 1 . . ருடையா . . ம் வகையறுதர . .
- 2 . . ண்டு குடுக்கிற நிலமாய
- 3 . . புரவுவரி சீகாணநாயகம் பெருந் . .
- 4 . . கள் ராயன் எழுத்து . .
- 5 . . ச்சயித்து ஓலை வருகையில் இ . . . .

மாவட்டம் :	தஞ்சை	ஆய்வி ஆண்டு :	—
வட்டம் :	திருத்துறைப்பூண்டி	வரலாற்று ஆண்டு :	கி.பி. 15, அல்லது 16-ஆம் நூற்றாண்டு
ஊர் :	திருத்துறைப்பூண்டி	இந்தியக் கல்வெட்டு ஆண்டு அறிக்கை	} —
மொழி :	தமிழ்	முன் பதிப்பு :	
எழுத்து :	தமிழ்	ஊர்க் கல்வெட்டு எண்	} 18
அரசு :	—		
மன்னன் :	—		

இடம் : கோபுரவாயில்நிலையின் தென்புறத்தில் முதற்கல்வெட்டும், வடபுறத்தில் இரண்டாம் கல்வெட்டும் உள்ளது.

குறிப்புரை : முதற்கல்வெட்டில், தேவரடியாள் முத்தி என்ற பெயர் உள்ளது. 15, 16-ஆம் நூற்றாண்டில் இக்கோயிலிருந்தாள் போலும்!

கல்வெட்டு :

I

- 1 தச்சன் தநில தேவ
- 2 டியாள் முத்திக்கு
- 3 மண்ணாடின பேர் [அ]
- 4 வளுபையம்

II

- 1 வது தச . . . ஆ
- 2 வாகத்து வீர
- 3 னை மகன் வே
- 4 . . . சொஹ்சோள

மாவட்டம் :	தஞ்சை	ஆட்சி ஆண்டு :	11-ஆம் ஆண்டு
வட்டம் :	திருத்துறைப்பூண்டி	வரலாற்று ஆண்டு :	கி.பி. 1227
ஊர் :	திருத்துறைப்பூண்டி	இந்தியக் கல்வெட்டு ஆண்டு அறிக்கை :	} 466 of 1912
மொழி :	தமிழ்	முன் பதிப்பு :	
எழுத்து :	தமிழ்	ஊர்க் கல்வெட்டு எண்	} 19
அரசு :	சோழர்		
மன்னன் :	மூன்றாம் இராஜராஜன்		

On the north wall of the mantapa in front of the central shrine of the Marundiswara temple. A record of the Chola king Tribhuvana chakaravartin Rajaraja Deva (III) in his eleventh year. Rishabha, ba. di. 14, Saturday, Karttigai, corresponding to 15th May, 1227.

Registers grant of land and a tank called Mukukkangulam by the residents of the devadana Village of Sattamangalam and those living in the Pallichchandam (i. e. Property of Jain temple) Portion of the same village. The land was to be utilized as a flower garden for the God at Tirutturaippundi in Vandalai-Velur-Kurram, a sub division of Rajendrachola Valanadu. Mentions also the temple of Kulottunga-Solisvaram-Udaiyar at Sattamangalam.

மருந்தீஸ்வரர் கோயிலின் கருவறைக்கு முன்னுள்ள மண்டபத்தின் வடக்குச் சுவரில் உள்ளது. திரிபுவனச் சக்கரவர்த்திகள் மூன்றாம் இராஜராஜ தேவனின் பதினொன்றாம் ஆட்சியாண்டுக் கல்வெட்டு. கி.பி. 1227 மே 15-ஆம் தேதிக்குச் சமமான, ரிஷப ஞாயிற்று சனிக்கிழமையும் கார்த்திகை நஷத்திரமும் பெற்ற பதினொன்றாம் நாள்

சாத்த மங்கலத்தில் வாழும் மக்கள் முருக்கன் குளம் என்ற குளத்தையும், சில நிலங்களையும் தானமாகக் கொடுத்ததைத் தெரிவிக்கிறது. இவ்வூரின் ஒரு பகுதி தேவதான நிலமாகவும், ஒரு பகுதி பள்ளிச்சந்த நிலமாகவும் குறிக்கப் படுகிறது. இராஜேந்திரசோழ வளநாட்டு வண்டாழை வேளூர்க் கூற்றத்து திருத்துறைப்பூண்டி இறைவனுக்கு நந்தவனம் அமைக்க அந்நிலம் பயன்படுத்தப் பட வேண்டும். இக்கல்வெட்டு மூலம் சாத்தமங்கலத்தில் குலோத்துங்க சோழீச்சரம் உடையார் கோயில் என்ற ஒன்று இருந்ததையும் அறிகிறோம்.

மாவட்டம் :	தஞ்சை	ஆட்சி ஆண்டு :	12-ஆம் ஆண்டு
வட்டம் :	திருத்துறைப்பூண்டி	வரலாற்று ஆண்டு :	கி.பி. 1228
ஊர் :	திருத்துறைப்பூண்டி	இந்தியக் கல்வெட்டு ஆண்டு அறிக்கை	} 467 of 1912
மொழி :	தமிழ்		
எழுத்து :	தமிழ்	முன் பதிப்பு :	—
அரசு :	சோழர்	ஊர்க் கல்வெட்டு எண்	} 20
மன்னன் :	மூன்றாம் இராஜராஜன்		

On the same wall. A record of the Chola-King Tribhuvana ChakravartinRajarajadeva (III) in his twelfth year Tula, su. di. 7, Monday Uttiradam (Monday, 18th October 1227).

Registers that a tank for the temple of Tirutturaippundi-Udaiyar was dug at Solanmarutinallur which was a hamlet of Suttavalli-chadurvedimangalam, a bramadeya in Purangarambainadu which was a sub-division of Rajendracholavalanadu, by a merchant of Kulottunga chola-Pattana. The same merchant also granted land for a Mandapa. Mentions the members of the village assembly who were doing executive work in the village, for that year.

மருந்தீஸ்வரர் கோயிலில் கருவறைக்கு முன்னுள்ள மண்டபத்தில் வடக்குச் சுவரில் உள்ளது. திரிபுவனச்சக்கரவர்த்திகள் மூன்றாம் இராஜராஜதேவனின் 12-ஆம் ஆண்டுக் கல்வெட்டு. கி.பி. 1227 அக்டோபர் 18-ஆம் நாளுக்குச் சமமான துவா ஞாயிற்று, திங்கட் கிழமையும், உத்திராட நக்சத்திரம் பெற்ற நாள் ஏழு.

இராஜேந்திரசோழவளநாட்டுப் புறங்கரம்பைநாட்டு, பிரம்மதேயம் சுத்தவல்லிச்சதுர்வேதிமங்கலத்து சோழன்மாருதிநல்லூரில், குலோத்துங்கசோழ பட்டணத்து வணிகன் ஒருவன், திருத்துறைப்பூண்டி உடையார் கோயிலுக்கு ஒரு குளம் வெட்டியதைத் தெரிவிக்கிறது. அவனே, கோயிலுக்கு மண்டபம் கட்டுவதற்கும் நிலம் கொடுத்திருக்கின்றான். அந்த ஆண்டில் நிர்வாகப் பணி செய்த ஊர்ச்சபை அங்கத்தினர்கள் அனைவர் பெயரும் உள்ளது.

மாவட்டம் :	தஞ்சை	ஆட்சி ஆண்டு :	28-ஆம் ஆண்டு
வட்டம் :	திருத்துறைப்பூண்டி	வரலாற்று ஆண்டு :	கி.பி. 1244
ஊர் :	திருத்துறைப்பூண்டி	இந்தியக் கல்வெட்டு ஆண்டு அறிக்கை	} 468 of 1912
மொழி :	தமிழ்	முன் பதிப்பு :	
எழுத்து :	தமிழ்	ஊர்க் கல்வெட்டு எண்	} 21
அரசு :	சோழர்		
மன்னன் :	மூன்றாம் இராஜராஜன்		

On the same wall. A record in the twenty-eighth year of the Chola king Tribhuvana Chakravartin Raja Rajadeva (III). Records gift of money for two lamps.

மருதீஸ்வரர் கோயில் கருவறையின் முன்னுள்ள மண்டபத்தின் வடக்குச் சுவரில் உள்ளது. திரிபுவனச்சக்கரவர்த்திகள் மூன்றாம் ராஜராஜதேவனின் இருபத்தெட்டாம் ஆட்சியாண்டுக் கல்வெட்டு.

இருவிளக்கெரிக்கக் கொடுத்த கொடையைத் தெரிவிக்கிறது.

— இக்கல்வெட்டுச் செய்தி மத்திய அரசுத் தொல்பொருள் ஆய்வுத்துறையால் வெளியிடப் பட்டுள்ளது. தற்போது இக்கல்வெட்டு அங்கு இல்லை.

மாவட்டம் :	தஞ்சை	ஆட்சி ஆண்டு :	12-ஆம் ஆண்டு
வட்டம் :	திருத்துறைப்பூண்டி	வரலாற்று ஆண்டு :	கி.பி. 13 ஆம் நூற்றாண்டு
ஊர் :	திருத்துறைப்பூண்டி	இந்தியக் கல்வெட்டு ஆண்டு அறிக்கை	} 469 of 1912
மொழி :	தமிழ்	முன் பதிப்பு :	
எழுத்து :	தமிழ்	ஊர்க் கல்வெட்டு எண்	} 22
அரசு :	—		
மன்னன் :	—		

On the same wall. Records in the twentieth year and one hundred and seventy-eighth day (of ?). Gift of money for a lamp by the accountant of Kulottungasola Chaturvedimangalam, a village in Purangarambai-nadu.

மருந்தீஸ்வரர் கோயிலில் கருவறையின் முன்னுள்ள மண்டபத்தின் வட சுவரில் உள்ளது. மன்னன் யாரெனத் தெரியவில்லை. 20-ஆம் ஆட்சியாண்டின் 178-ஆம் நாளெனக் குறிக்கப்படுகிறது.

புறங்கரம்பை நாட்டு குலோத்துங்க சோழச்சதுர்வேதிமங்கலத்து ஊர்க் கணக்கன் ஒரு விளக்கெரிப்பதற்குக் காசு அளித்ததைக் குறிக்கிறது.

— இக்கல்வெட்டுச் செய்தி மத்திய அரசுத் தொல்பொருள் ஆய்வுத்துறையால் வெளியிடப் பட்டுள்ளது. தற்போது இக்கல்வெட்டு அங்கு இல்லை.

மாவட்டம் :	தஞ்சை	ஆட்சி ஆண்டு :	26-ஆம் ஆண்டு
வட்டம் :	திருத்துறைப்பூண்டி	வரலாற்று ஆண்டு :	கி.பி. 1242
ஊர் :	திருத்துறைப்பூண்டி	இந்தியக் கல்வெட்டு ஆண்டு அறிக்கை	} 470 of 1912
மொழி :	தமிழ்	முன் பதிப்பு :	
எழுத்து :	தமிழ்	ஊரிக் கல்வெட்டு எண்	} 23
அரசு :	சோழர்		
மன்னன் :	மூன்றாம் இராஜராஜன்		

On the same wall. A record in the twenty-sixth year of the Chola king Tribhuvanachakravartin Rajaraja deva III. Records gifts of money for a lamp by a lady of Iraiyanamangalam for the merit of her sons.

மருந்தீஸ்வரர் கோயிலில் கருவறையின் முன்னுள்ள மண்டபத்தின் வடக்குச் சுவரில் உள்ளது. திரிபுவனச் சக்கரவர்த்திகள் மூன்றாம் இராஜராஜதேவனின் 26-ஆம் ஆண்டுக் கல்வெட்டு.

இறையமங்கலம் என்னும் ஊரைச் சார்ந்த ஒரு பெண் தன் மக்களின் நலனுக்காக ஒரு விளக்கெரிக்கக் காசு கொடுத்ததைக் குறிக்கிறது

— இக்கல்வெட்டுச் செய்தி மத்திய அரசுத் தொல்பொருள் ஆய்வுத்துறையால் வெளியிடப்பட்டுள்ளது. தற்போது இக்கல்வெட்டு அங்கு இல்லை.



மரவட்டம் :	தஞ்சை	ஆட்சி ஆண்டு :	2-ஆம் ஆண்டு
வட்டம் :	திருத்துறைப்பூண்டி	வரலாற்று ஆண்டு :	கி.பி. 1218
ஊர் :	திருத்துறைப்பூண்டி	இந்தியக் கல்வெட்டு } 471 of 1912 ஆண்டு அறிக்கை	
மொழி :	தமிழ்		
எழுத்து :	தமிழ்	முன் பதிப்பு :	—
அரசு :	சோழர்	ஊர்க் கல்வெட்டு } 24 எண்	
மன்னன் :	மூன்றாம் இராஜராஜன்		

On the same wall. A partly damaged record in the second year of the Chola King Tribuvana Chakravartin Rajaraja deva (III.)

Registers that a ghuhai was constructed for a Saiva teacher called Tiruchchirrambalamudaiya Mudaliyar, who came to Tirutturaipundi and who was requested by people to stay there and that land was granted for feeding strangers who might visit the guhai. The teacher is stated to have died in the twenty-fourth year of Periyadevar (Kulottunga III, 1186-1216), two years later, when there was "a crusade against monasteries of this type" and when the monastic property was confiscated. One Hridayadeva is then said to have succeeded. The Epigraphist surmises that the crusade might have been due to Brahmanical instigation.

மருந்தீஸ்வரர் கோயில் கருவறையின் முன்னுள்ள மண்டபத்தின் வட சுவரில் உள்ளது. திரிபுவனச்சக்கரவர்த்திகள் மூன்றாம் இராஜராஜதேவனின் இரண்டாம் ஆட்சியாண்டுக் கல்வெட்டு. ஒரு பகுதி சிதைந்து விட்டது.

திருச்சிற்றம்பலமுடையநாயனார் என்னும் சிவாச்சாரியாருக்காக குகை (மடம்) யொன்று தோற்றுவித்ததைக் குறிக்கிறது. திருத்துறைப்பூண்டிக்கு வந்த அவர், மக்கள் விருப்பத்தின்படி அங்கேயே தங்கினார் என்றும், அக்குகையைக் காண வருவோருக்கு உணவளிக்க நிலம் அளிக்கப்பட்டது என்றும் தெரிகிறது. பெரியதேவரான மூன்றாம் குலோத்துங்கனின் 24-ஆம் ஆட்சி ஆண்டில் இவ்வாச்சாரியார் மறைந்தார். இதற்கு இரு ஆண்டுகட்குப் பின்னர், ஒரு சமயக் கலகம் காரணமாக, அதன் சொத்துக்கள் பறித்துக் கொள்ளப்பட்டன. அதனை இருதய தேவர் என்பார் சீர்ப்படுத்தினார். இது வைதிக சமயத்தாரின் தூண்டுதலால் நடைபெற்றதாகக் கல்வெட்டாய்வாளர்கள் கருதுகின்றனர்.

மாவட்டம் : தஞ்சை  
 வட்டம் : திருத்துறைப்பூண்டி  
 ஊர் : திருத்துறைப்பூண்டி  
 மொழி : தமிழ்  
 எழுத்து : தமிழ்  
 அரசு : சோழர்  
 மன்னன் : மூன்றாம் இராஜராஜன்

ஆட்சி ஆண்டு : 17-ஆம் ஆண்டு  
 வரலாற்று ஆண்டு : கி.பி. 1233  
 இந்தியக் கல்வெட்டு }  
 ஆண்டு அறிக்கை : } 472 of 1912  
 முன் பதிப்பு : —  
 ஊர்க் கல்வெட்டு }  
 எண் : } 25

On the same wall. A record in the seventeenth year of the Chola king Tribhuvanachakravartin Rajarajadeva III. Records gift of land for offerings to the temple of Tirutturai-nayanar by the members of the assembly who were doing 'the year's work (Samvatsara gramakarya) of that village'.

மருந்தீஸ்வரர் கோயிற் கருவறையின் முன்னுள்ள மண்டபத்தின் வடக்குச் சுவரில் உள்ளது. திரிபுவனச்சக்கரவர்த்திகள் மூன்றாம் ராஜராஜதேவரின் பதினேழாம் ஆண்டுக் கல்வெட்டு.

சம்வத்சர கிராம காரியம் செய்வார்கள் திருத்துறைப்பூண்டி நாயனருக்கு வழிபாட்டுக்காக நிலம் அளித்ததைக் குறிக்கிறது.

— இக்கல்வெட்டுச் செய்தி மத்திய அரசுத் தொல்பொருள் ஆய்வுத்துறையால் வெளியிடப் பட்டுள்ளது. தற்போது இக்கல்வெட்டு அங்கு இல்லை.

மரவட்டம் :	தஞ்சை	ஆட்சி ஆண்டு :	17-ஆம் ஆண்டு
வட்டம் :	திருத்துறைப்பூண்டி	வரலாற்று ஆண்டு :	கி.பி. 1233
ஊர் :	திருத்துறைப்பூண்டி	இந்தியக் கல்வெட்டு ஆண்டு அறிக்கை	} 473 of 1912
மொழி :	தமிழ்	முன் பதிப்பு :	
எழுத்து :	தமிழ்	ஊர்க் கல்வெட்டு எண்	} 26
அரசு :	சோழர்		
மன்னன் :	மூன்றாம் இராஜராஜன்		

On the same wall. A record of the Chola king Tribhuvana Chakravartin RajaRajadeva (III), in his seventeenth year, Rishaba. ba. di. 5, Saturday, Uttiradam and three hundred and sixteenth day.

Records gift of land for offerings by the mahajanas of Korramangalam, a hamlet of Suttavallichaturvedimangalam in Purangarambai nadu, which was a subdivision of Rajendrasola-valanadu. The date (which contains the error rishaba for Tula) corresponds, according to Mr. Swamikannu Pillai, to 30th September 1233 and the three hundred and sixteenth day 'implies that the reign began on 17th June.

மருந்தீஸ்வரர் கோயில் கருவறையின் முன்னுள்ள மண்டபத்தின் வட புறச் சுவரில் உள்ளது. திரிபுவனச்சக்கரவர்த்தி மூன்றாம் இராஜராஜதேவனின் 17-ஆம் ஆட்சியாண்டு 316-ஆம் நாள் கல்வெட்டு. ரிஷப ஞாயிற்று பஞ்சமியும் சனிக்கிழமையும் உத்திராட நகரத்திரமும் பெற்ற ஐந்தாம் நாள்.

ராஜேந்திரசோழவளநாட்டுப் புறங்கரம்பை நாட்டு சுத்தவல்லிச் சதுர் வேதி மங்கலத்து கொற்றமங்கலத்து மகாஜனங்கள் வழிபாட்டுக்காக நிலம் அளித்ததைக் குறிக்கிறது. இதில் குறிக்கப்பட்டுள்ள நாள் கி.பி. 1233 செப்டம்பர் 30 என்பதும், நாள் 316 என்றதனால் மன்னன் ஆட்சிக்கு வந்தது ஜூன் 17 என்பதும் சுவாமிக்கண்ணுப்பிள்ளையவர்கள் கருத்து (துலாம் என்பதற்குப் பதிலாக ரிஷபம் என்று தவறாகக் குறிக்கப்பட்டுள்ளது என்கிறார்).

மாவட்டம் :	தஞ்சை	ஆட்சி ஆண்டு :	10-ஆம் ஆண்டு
வட்டம் :	திருத்துறைப்பூண்டி	வரலாற்று ஆண்டு :	கி.பி. 1256
ஊர் :	திருத்துறைப்பூண்டி	இந்தியக் கல்வெட்டு ஆண்டு அறிக்கை	} 474 of 1912
மொழி :	தமிழ்	முன் பதிப்பு :	
எழுத்து :	தமிழ்	ஊர்க் கல்வெட்டு எண்	} 27
அரசு :	சோழர்		
மன்னன் :	மூன்றாம் இராஜேந்திரன்		

On the north base of the same mandapa. A record in the tenth year of the chola king Tribhuvana-chakravartin Rajendra-choladava III.

Records gift of land by a native of Viranarayana-chaturvedi-mangalam, a taniyur in Vadagarai Virudaraja-bhayankara-Valanadu, to an image of Siva which he had set up in the north Verandah of the first prakara of the temple.

மருந்தீஸ்வரர் கோயிற் கருவறை முன்னுள்ள மண்டபத்தின் அதிஷ்டானத்தில் உள்ளது. திரிபுவனச்சக்கரவர்த்திகள் மூன்றாம் இராஜேந்திர சோழ தேவனின் 10-ஆம் ஆண்டுக் கல்வெட்டு.

வடகரை விருதராஜபயங்கர வளநாட்டுத் தனியூர் வீரநாராயணச் சதுர்வேதிமங்கலத்தைச் சேர்ந்த ஒருவன் வடக்குத் திருச்சுற்றுமாளிகையில் தான் எழுந்தருளுவித்த சிவனுக்கு நிலத்தைத் தானமாகக் கொடுத்ததைக் குறிக்கிறது.

மாவட்டம் :	தஞ்சை	ஆட்சி ஆண்டு :	7-ஆம் ஆண்டு
வட்டம் :	திருத்துறைப்பூண்டி	வரலாற்று ஆண்டு :	கி.பி. 1223
ஊர் :	திருத்துறைப்பூண்டி	இந்தியக் கல்வெட்டு ஆண்டு அறிக்கை	} 475 of 1912
மொழி :	தமிழ்	முன் பதிப்பு :	
எழுத்து :	தமிழ்	ஊர்க் கல்வெட்டு எண்	} 28
அரசு :	சோழர்		
மன்னன் :	மூன்றாம் இராஜராஜன்		

On the south wall of the same mantapa. A record of the Chola King Tribhuvanachakravartin Rajarajadeva III, in his seventh year, Karkataka, su. di. 3 Monday, Ayilyam, corresponding to 13th June 1222,

Records sale of land at Solanmarutinallur, a hamlet of Suttamalli - chaturvedimangalam by the members of the samvatsaragramakarya of that village, for digging a sacred tank for the temple of Tirutturaipundi-Udaiyar. (The lands connected with the tank were declared tax-free (irai-ili). The document is signed by fifty persons who evidently formed the village assembly. The privileges of the irai-ili lands are defined).

பிறவிமருந்தீஸ்வரர் கோயிலின் கருவறையின் முன்னுள்ள மண்டபத்தின் அதிஷ்டானத்தில் உள்ளது. திரிபுவனச்சக்கரவர்த்திகள் மூன்றாம் இராஜராஜ தேவனின் 7-ஆம் ஆண்டுக் கல்வெட்டு. கி.பி. 1222 ஜூன் 13ஆம் தேதிக்குச் சமமான கற்கடக ஞாயிற்று சுக்லபக்ஷத்து திங்கட்கிழமையும் பெற்ற ஆயிலியத்து நாள். சம்வத்சர கிராமகாரியப் பெருமக்கள், சோழன் சுத்தமல்லிச்சதுர்வேதிமங்கலத்து மாருதி நல்லூரில் உள்ள நிலத்தினை, திருத்துறைப் பூண்டி உடையார் கோயிலுக்குத் திருக்குளம் வெட்டுவதற்காக விற்ற செய்தியைத் தருகிறது. குளத்தைச் சார்ந்த நிலங்கள் இறையிலி செய்யப்பட்டன. இந்த ஆவணத்தில் ஊர்ச் சபையார் 50 பேரின் கையெழுத்துக்களும் உள்ளன. இறையிலி நிலத்திற்கான சலுகைகள் வறையறுக்கப்பட்டன.

மரவட்டம் :	தஞ்சை	ஆட்சி ஆண்டு :	18-ஆம் ஆண்டு
வட்டம் :	திருத்துறைப்பூண்டி	வரலாற்று ஆண்டு :	கி.பி. 1264
ஊர் :	திருத்துறைப்பூண்டி	இந்தியக் கல்வெட்டு ஆண்டு அறிக்கை	} 476 of 1912
மொழி :	தமிழ்	முன் பதிப்பு :	
எழுத்து :	தமிழ்	ஊர்க் கல்வெட்டு எண்	} 29
அரசு :	சோழர்		
மன்னன் :	மூன்றாம் இராஜராஜன்		

On the same wall. A record in the eighteenth year and one hundred and fifty-seventh day of the Chola King. Tribhuvanachakra Varitn Konerinmaikondan (Rajaraja III).

Registers that certain devadana lands were made tax free in the village of Sattamangalam in Vandalaivelurkurrum. The royal secretary (tirumandira-olai) was Rajendrasimga - Muvendavelan.

பிறவி மருந்தீஸ்வரர் கோயிற் கருவறையின் முன்னுள்ள மண்டபத்தின் அதிஷ்டானத்தில் உள்ளது. திரிபுவனச்சக்கரவர்த்திகள் கோனேரின்மை கொண்டான் மூன்றாம் இராஜராஜதேவனின் பதினெட்டாம் ஆண்டு 157-ஆம் நாளில் எழுதப்பட்ட கல்வெட்டு இது.

வண்டாழை வேளூர்க் கூற்றத்து சாத்தமங்கலத்தைச் சார்ந்த தேவதான நிலங்கள் சிலவற்றை இறையிலி செய்து கொடுத்ததைக் குறிப்பிடுகிறது. இராஜேந்திரசிங்க முவேந்த வேளார் திருமந்திர ஓலையாகக் குறிக்கப்படுகிறார்.

மரவட்டம் :	தஞ்சை	ஆட்சி ஆண்டு :	11-ஆம் ஆண்டு
வட்டம் :	திருத்துறைப்பூண்டி	வரலாற்று ஆண்டு :	கி பி. 1257
ஊர் :	திருத்துறைப்பூண்டி	இந்தியக் கல்வெட்டு ஆண்டு அறிக்கை	} 477 of 1912
மொழி :	தமிழ்		
எழுத்து :	தமிழ்	முன் பதிப்பு :	—
அரசு :	சோழர்	ஊர்க் கல்வெட்டு எண்	} 30
மன்னன் :	முன்றும் இராஜராஜன்		

On the same wall. A record in the eleventh year of the chola king Tribhuvana-chakravartin Rajarajadeva III. Records gift land by purchase at pusalangudi in Arvala-kurram, a subdivision of Rajendra cholavalanadu, for building a brick matha at Selva Tiruvarur, by a Saiva devotee of Tirutturaippundi called Palaravayan. The matha was presided over by Netradeva. (was Palaravaya, the brother of Sekkilar?).

பிறவிமருந்தீஸ்வரர் கோயில் சுருவறை முன்னுள்ள மண்டபத்தின் அதிஷ்டானத்தில் உள்ளது. திரிபுவனச்சக்கரவர்த்திகள் முன்றும் இராஜராஜதேவனின் 11-ஆம் ஆண்டுக் கல்வெட்டு.

திருத்துறைப்பூண்டியைச் சேர்ந்த பாலராவாயர் என்பார் செல்வ திருவாரூரில் ஒரு மடம் கட்டுவதற்கு ஆர்வலக்கூற்றத்துப் பூசலாங்குடியில் நிலம் வாங்கி தானைமாக அளித்த செய்தியைக்கூறுகிறது. நேத்ரதேவர் என்பாரின் தலைமையில் அம்மடம் இயங்கியது. (பாலராவாயர் சேக்கிழாரின் உடன்பிறப்பாக இருக்கலாமா என்பது ஆய்வுக்குரியது).

மாவட்டம் :	தஞ்சை	ஆட்சி ஆண்டு :	18-ஆம் ஆண்டு
வட்டம் :	திருத்துறைப்பூண்டி	வரலாற்று ஆண்டு :	கி.பி. 1234
ஊர் :	திருத்துறைப்பூண்டி	இந்தியக் கல்வெட்டு ஆண்டு அறிக்கை	} 478 of 1912
மொழி :	தமிழ்	முன் பதிப்பு :	
எழுத்து :	தமிழ்	ஊர்க் கல்வெட்டு எண்	} 31
அரசு :	சோழர்		
மன்னன் :	மூன்றாம் இராஜராஜன்		

On the same wall A record in the eighteenth year of the Chola King Tribhuvanackravartin Rajarajadeva III.

Records gift of land at Uttamasolapuram to the temple of Tirutturaippundi Udaiya-Nayanar, by a certain Vantonda-Mudaliyar.

பிறவிமருந்தீஸ்வரர் கோயிற் கருவரையின் முன்னுள்ள மண்டபத்தின் அதிஷ்டானத்தில் உள்ளது. திரிபுவனச்சக்கரவத்தி மூன்றாம் இராஜராஜதேவனின் 18-ஆம் ஆட்சியாண்டுக் கல்வெட்டு.

திருத்துறைப்பூண்டி உடையார் கோயிலுக்கு வன்தொண்டமுதலியார் என்பவர் உத்தமசோழபுரத்திலுள்ள சில நிலங்களைத் தானமாக அளித்ததைக் குறிக்கிறது.

— இக்கல்வெட்டுச் செய்தி மத்திய அரசுத் தொல்பொருள் ஆய்வுத்துறையால் வெளியிடப் பட்டுள்ளது. தற்போது இக்கல்வெட்டு அங்கு இல்லை.



மாவட்டம் : தஞ்சை  
 வட்டம் : திருத்துறைப்பூண்டி  
 ஊர் : திருத்துறைப்பூண்டி  
 மொழி : தமிழ்  
 எழுத்து : தமிழ்  
 அரசு : சோழர்  
 மன்னன் : மூன்றாம் இராஜராஜன்

ஆட்சி ஆண்டு : 19-ஆம் ஆண்டு  
 வரலாற்று ஆண்டு : கி.பி. 1235  
 இந்தியக் கல்வெட்டு }  
 ஆண்டு அறிக்கை : } 479 of 1912  
 முன் பதிப்பு : —  
 ஊர்க் கல்வெட்டு }  
 எண் : } 32

On the west wall of the same mantapa. A record in the nineteenth year of the chola King Tribhuvana-chakravartin Rajarajadeva III.

Records gift of land at Ariyanarrur in Purangarambai-nadu, a subdivision of Rajendra solavalanadu.

பிறவிமருந்தீஸ்வரர் கோயிற் கருவறையின் முன்னுள்ள மண்டபத்தின் மேற்குச் சுவரில் உள்ளது. திரிபுவனச் சக்கரவர்த்திகள் மூன்றாம் இராஜராஜ தேவனின் 19-ஆம் ஆட்சியாண்டுக் கல்வெட்டு.

இராஜந்திரசோழ வளநாட்டுப் புறங்கரம்பை நாட்டு அரியநாற்றூரில் உள்ள நிலங்களைத் தானமாகக் கொடுத்ததைக் குறிக்கிறது.

மாவட்டம் :	தஞ்சை	ஆட்சி ஆண்டு :	13-ஆம் ஆண்டு
வட்டம் :	திருத்துறைப்பூண்டி	வரலாற்று ஆண்டு :	கி.பி. 1229
ஊர் :	திருத்துறைப்பூண்டி	இந்தியக் கல்வெட்டு ஆண்டு அறிக்கை	} 480 of 1912
மொழி :	தமிழ்	முன் பதிப்பு :	
எழுத்து :	தமிழ்	ஊர்க் கல்வெட்டு எண்	} 33
அரசு :	சோழர்		
மன்னன் :	மூன்றாம் இராஜராஜன்		

On the same wall. A record of the Chola-King Tribhuranachakravatin Rajarajadeva III in his thirteenth year, Kanni, su. di. 5, Sunday, Uttirattadi.

Records gift of money for providing one measure of rice offering thrice (every day) in the same temple.

பிறவிமருநீர் தீஸ்வரர் கோயிற் கருவறை முன்னுள்ள மண்டபத்தின் மேற்குச் சுவரில் உள்ளது. திரிபுவனச்சக்கரவர்த்திகள் மூன்றாம் இராஜராஜதேவரின் 13-ஆம் ஆட்சி ஆண்டுக் கல்வெட்டு. கன்னி ஞாயிற்றுச் சக்கிலபக்ஷத்து ஞாயிற்றுக் கிழமையும், உத்திரட்டாதி நக்ஷத்திரம் பெற்ற நாள்.

திருத்துறைப்பூண்டி நாயனார் கோயிலில் தினமும் மூன்று சந்தியும் அழுது படி நிவேதிக்கக் காசு கொடுத்ததைக் குறிக்கிறது.

— இக்கல்வெட்டுச் செய்தி மத்திய அரசுத் தொல்பொருள் ஆய்வுத்துறையால் வெளியிடப் பட்டுள்ளது. தற்போது இக்கல்வெட்டு அங்கு இல்லை.

நாவட்டம் :	தஞ்சை	ஆட்சி ஆண்டு :	13-ஆம் ஆண்டு
வட்டம் :	திருத்துறைப்பூண்டி	வரலாற்று ஆண்டு :	கி.பி. 1229
ஊர் :	திருத்துறைப்பூண்டி	இந்தியக் கல்வெட்டு ஆண்டு அறிக்கை } 481 of 1912	
மொழி :	தமிழ்		
எழுத்து :	தமிழ்	முன் பதிப்பு :	—
அரசு :	சோழர்	ஊர்க் கல்வெட்டு எண் } 34	
மன்னன் :	மூன்றாம் இராஜராஜன்		

On the north wall of the Ganesa shrine in the same temple. An unfinished record in the thirteenth year of the chola king Tribhuvanachakravartin Rajarajadeva III.

Records gift of money for lamps and rice offerings.

பிறவிமருந்தீஸ்வரர் கோயிலில் உள்ள விநாயகர் கோயிலின் வடசுவரில் உள்ளது. திரிபுவனச்சக்கரவர்த்திகள் மூன்றாம் இராஜராஜதேவரின் 13-ஆம் ஆட்சியாண்டைச் சேர்ந்த முடிவு பெறாத கல்வெட்டு.

விளக்கெரிக்கவும் அமுதுபடிக்கும் காசு கொடுத்ததைக் குறிக்கிறது.

— இக்கல்வெட்டுச் செய்தி மத்திய அரசுத் தொல்பொருள் ஆய்வுத்துறையால் வெளியிடப் பட்டுள்ளது. தற்போது இக்கல்வெட்டு அங்கு இல்லை.

மாவட்டம் : தஞ்சை  
 வட்டம் : திருத்துறைப்பூண்டி  
 ஊர் : திருத்துறைப்பூண்டி  
 மொழி : தமிழ்  
 எழுத்து : தமிழ்  
 அரசு : சோழர்  
 மன்னன் : மூன்றாம் இராஜராஜன்

ஆட்சி ஆண்டு : 2-ஆம் ஆண்டு  
 வரலாற்று ஆண்டு : கி.பி. 1218  
 இந்தியக் கல்வெட்டு } 482 of 1912  
 ஆண்டு அறிக்கை : }  
 முன் பதிப்பு : —  
 ஊர்க் கல்வெட்டு } 35  
 எண் : }

On the same wall. A record of the Chola King Tribhuvana-chakravartin Rajarajadeva III, in his second year, Dhanus (should be Makara), ba. di. 11, Monday, Anilam.

Records gift of money for a lamp. The date corresponded to 22nd January 1218.

பிறவிமருந்தீஸ்வரர் கோயில், விநாயகர் கோயிலில் வட சுவரில் உள்ளது. திரிபுவனச் சக்கரவர்த்திகள் மூன்றாம் இராஜராஜ தேவனின் 2-ஆம் ஆட்சியாண்டுக் கல்வெட்டு. தனு ஞாயிற்றுத் (மகரஞாயிராக இருக்க வேண்டும்) திங்கட்கிழமை பெற்ற அணிழத்து நாள்.

விளக்கெரிக்கக் கொடுத்த கொடையைக் குறிக்கிறது.

மாவட்டம் : தஞ்சை  
 வட்டம் : திருத்துறைப்பூண்டி  
 ஊர் : திருத்துறைப்பூண்டி  
 மொழி : தமிழ்  
 எழுத்து : தமிழ்  
 அரசு : சோழர்  
 மன்னன் : மூன்றாம் இராஜேந்திரன்

ஆட்சி ஆண்டு : 3-ஆம் ஆண்டு  
 வரலாற்று ஆண்டு : கி.பி. 1249  
 இந்தியக் கல்வெட்டு } 483 of 1912  
 ஆண்டு அறிக்கை }  
 மூன் பதிப்பு : —  
 ஊர்க் கல்வெட்டு } 36  
 எண் }

On the same wall. A record in the third year of the chola king Tribhuvanachakravartin Rajendra choladeva III.

Records gift of money for maintaining the festival Adippuram in the shrine of the goddess.

பிறவிமருந்தீஸ்வரர் கோயில் விநாயகர் கோயிலின் வடசுவரில் உள்ளது. திரிபுவனச்சக்கரவர்த்திகள் மூன்றாம் ராஜேந்திரசோழனின் 3-ஆம் ஆண்டுக் கல்வெட்டு.

இக்கோயிலில் எழுந்தருளியுள்ள தேவிக்கு ஆடிப்பூரத் திருவிழா நடத்தக் காசு கொடுத்ததைக் குறிக்கிறது.

த. நா. தொ. ஆய்வுத்துறை

தொடர் எண் : —

141

மாவட்டம் : தஞ்சை  
வட்டம் : திருத்துறைப்பூண்டி  
ஊர் : திருத்துறைப்பூண்டி  
மொழி : தமிழ்  
எழுத்து : தமிழ்  
அரசு : சோழர்  
மன்னன் : மூன்றாம் இராஜேந்திரன்

ஆட்சி ஆண்டு : 3-ஆம் ஆண்டு  
வரலாற்று ஆண்டு : கி.பி. 1249  
இந்தியக் கல்வெட்டு  
ஆண்டு அறிக்கை } 484 of 1912  
மூன் பதிப்பு : —  
ஊர்க் கல்வெட்டு  
எண் } 37

On the south wall of the Mahaganapati shrine in the same temple. A damaged record of the Chola-King Tribhuvanachakravartin Rajendra-Choladeva III in his third year. Records gift of land for maintaining coconut garden laidout in the third prakara of the temple.

பிறவிமருந்தீஸ்வரர் கோயிலில் உள்ள மகாகணபதி கருவறையின் தென் சுவரில் உள்ளது. திரிபுவனச்சக்கரவர்த்தி மூன்றாம் இராஜேந்திரசோழதேவரின் மூன்றாம் ஆட்சியாண்டுக் கல்வெட்டு.

மூன்றாம் திருச்சுற்றில் உள்ள தெங்கந்தோப்பைப் பராமரிக்க நிலம் கொடுத்ததைக் குறிக்கிறது.

மாவட்டம் :	தஞ்சை	ஆட்சி ஆண்டு :	18-ஆம் ஆண்டு
வட்டம் :	திருத்துறைப்பூண்டி	வரலாற்று ஆண்டு :	கி.பி. 1264
ஊர் :	திருத்துறைப்பூண்டி	இந்தியக் கல்வெட்டு ஆண்டு அறிக்கை	} 485 of 1912
மொழி :	தமிழ்	முன் பதிப்பு :	
எழுத்து :	தமிழ்	ஊர்க் கல்வெட்டு எண்	} 38
அரசு :	சோழர்		
மன்னன் :	மூன்றாம் குலோத்துங்கன்		

On the north and west bases of the Navagraha shrine in the same temple. A record of the chola King Tribhuvanachakravartin Kulottunga-Choladeva III, "who took Madurai (Madura) and was pleased to take the crowned head of the Pandya" in his eighteenth year, Vriuchika, su. di. 15, Saturday, Rohini, corresponding to the 18th November 1195.

Records gift of land by the residents of Sattamangalam.

பிறவிமருந்தீஸ்வரர் கோயிலின் நவக்கிரகத்தின் அதிஷ்டானப் பகுதியில் வடக்கு, மேற்குத் திசைகளில் உள்ளது. மதுரையும் பாண்டியர் முடித்தலையும் கொண்டருளிய திருபுவனச்சக்கரவர்த்திகள் மூன்றாம் குலோத்துங்க சோழதேவனின் 18-ஆம் ஆட்சியாண்டுக் கல்வெட்டு. விருச்சிக ஞாயிற்று சுக்கிலபக்ஷத்து சனிக் கிழமையும் ரோகிணி நக்ஷத்திரமும் பெற்ற நாள். (கி. பி. 1195 நவம்பர் 18).

சாத்தமங்கலத்து வாழும் மக்கள், நிலம் கொடையாக அளித்ததைக் குறிக்கிறது.

மாவட்டம் :	தஞ்சை	ஆட்சி ஆண்டு :	40-ஆம் ஆண்டு
வட்டம் :	திருத்துறைப்பூண்டி	வரலாற்று ஆண்டு :	கி.பி. 1308
ஊர் :	திருமாளம்	இத்தியக் கல்வெட்டு ஆண்டு அறிக்கை	} —
மொழி :	தமிழ்	முன் பதிப்பு :	
எழுத்து :	தமிழ்	ஊர்க் கல்வெட்டு எண்	} 1
அரசு :	பாண்டியர்		
மன்னன் :	குலசேகரன்		

இடம் : மகாகாளநாதசுவாமி கோயிலில் கருவறையின் வடக்குச் சுவரில் உள்ளது.

குறிப்புரை : ஊர்க்காரியஞ்செய்யும் கூட்டப் பெருமக்களும், ஊர் மத்யஸ்தனும் சபையாரும் குடிமை கூட்டும் வற்கத்தாற்கு அளித்த சில சலுகைகளைக் கூறுகிறது.

கல்வெட்டு :

- 1 ஸ்வஸ்தி ஸ்ரீ கோம(ா)றபன்மர் திருவனச்சுடி
- 2 [வ]த்தி ஸ்ரீ குலசேகரதேவற்கு யாண்டு சயி
- 3 மாசி மா . . . . சந்தி . . . . . மது
- 4 [ர]ாந்தகிச் சதுர்வேதிமங்கலம் [மி]துன நாயற்று முதல்மை[கா]
- 5 ரியஞ் செய்கிற கூட்டப் பெருமக்கள் எழுத்து வடக்குடும்
- 6 . . மை[ய]லுடையானும் தென்கரைக்குடும்பு சென்னியாங்
- 7 குடையானும் கண்டு நம்மூர் நாற்பதாவது பசானம் முத
- 8 ல் குடிமை கூட்டும்வற்கம் கொள்ளுமிடத்து தலைபா
- 9 த்து விட்ட நிலத்துக்கு மாத்தால் பதின்கலத்துக்கும் மேல்ப
- 10 ட்டதுக்கு இருதூணிக் குறுணியாக வந்த நெல்லுக் கொள்ள
- 11 இதில் குறைய விட்ட நிலத்துக்கு நெல் விழுக்காட்டிலே கூட்
- 12 டிக் கொள்ளவும் கண்ணணித்த நிலத்துக்கு புறவெட்டி மா
- 13 த்தாலம் . . . . . [டு]நல்லுக்கொள்ளவும் தூர்
- 14 . . . . . ண ஆம . . . . றவும் இப்படிக்கு
- 15 யோகமேடி(ய) . . . . .



- 16 ய்யக் கடவர்களாகவும் சொன்னோம்  
17 இப்படிக்கு உடையார் திருமாகாளமுடை  
18 யார் கோயிலிலே கல்வெட்டிக் கொள்ள  
19 க்கடவர்களாகவும் சொன்னோம் பணி  
20 யால் இவை உள்ளிட்டமைக்கு அறுநூற்று  
21 [வ]ன் மஜ்யூயன் எழுத்து இனைய  
22 ஜனீதாது ஊட்டவூ  
23 ஸ்ரீகீர்த்தி . . ஊட்டவூ . . . ரஊட்ட . . .  
24 உணாடி . . . . . ஊட்ட . . . . . கா நின்றூன்

மாவட்டம் :	தஞ்சை	ஆட்சி ஆண்டு :	8-ஆம் ஆண்டு
வட்டம் :	திருத்துறைப்பூண்டி	வரலாற்று ஆண்டு :	கி.பி. 1254
ஊர் :	திருமாளம்	இந்தியக் கல்வெட்டு ஆண்டு அறிக்கை	} —
மொழி :	தமிழ்	மூன் பதிப்பு :	—
எழுத்து :	தமிழ்	ஊர்க் கல்வெட்டு எண்	} 2
அரசு :	சோழர்		
மன்னன் :	மூன்றாம் இராஜேந்திரன்		

இடம் : மகாகாளநாதசாமி கோயில் தெற்கு அந்தராள ஜகதியில் உள்ளது.

குறிப்புரை : திருமாகாளநாதர் கோயிலுக்குத் தானம் அளிக்கப்பட்டதைப் பற்றிய குறிப்பும் நிலத்தின் எல்லைகளும் குறிக்கப்படுகின்றன. ஊர்க் காரியங்களைக் கவனித்து கொள்கிற கூட்டப் பெருமக்கள் கையெழுத்திட்டச் செய்தி காணப்படுகிறது. திருஞானசம்பந்த நாயனருக்கு திருநாமத்துக் காணியாக நிலம் விடப் பட்டிருந்தது எனவும் அந்நிலத்தின் பெயர் மதுராந்தகவதி என்றும் தெரிய வருகிறது.

கல்வெட்டு :

I

- 1 திரிபுவனச் சக்கரவத்திகள் ஸ்ரீராசேந்திரசோழ தேவர்க்கு
- 2 யாண்டு எட்டாவது ஐற்பிசை மாதம் பத்து ஒன்பதாந்தியதி
- 3 . மதுராந்தகிச்சருப்பேதிமங்கலம் கண்ணிநாயற்று முதல் கிராம
- 4 காரியஞ் செய்கிற கூட்டப் பெருமக்கள் எழுத்து ஊர்கண் மகா
- 5 தெளப்பிரியன் கண்டு உடையார் திருமாகாளமுடையார் இக்  
.....

II

- 1 பல திருஞானசம்பந்தம் பிள்ளையார் திருநாமத்துக் காணி ஆன மதுராந்தக
- 2 வதிக்கு மெற்க்கு இராமதேவவாய்க்காலுக்கு வடக்கு ஆறும் கண்ணாற்று முதற்

- 3 சதிரத்து ரூசும இதுக்கு நீர்வழி ஐஞ்சாங் கண்ணாற்று முதல்  
சதிரத்து ரூஉம்
- 4 ஆக ரூசுஉம் ரென்னி கலபட்டி உள்ளிட்ட குடி[மை] சுழித்து  
தர [வே]ணுமென்று இக்கொ
- 5 யில் தானத்தார் வந்து . . . பக்கள . . யிவ்வாண்டு கார் . . .  
ல சென்னீர்வேடம்

மாவட்டம் :	தஞ்சை	ஆட்சி ஆண்டு :	—
வட்டம்	திருத்துறைப்பூண்டி	வரலாற்று ஆண்டு :	கி.பி. 13, 14-ஆம் நூற்றாண்டு
ஊர் :	திருமாளம்	இந்தியக் கல்வெட்டு ஆண்டு அறிக்கை	}
மொழி	தமிழ்		
எழுத்து :	தமிழ்	முன் பதிப்பு :	—
அரசு :	—	ஊர்க் கல்வெட்டு எண்	}
மன்னன் :	—		

இடம் : மாகாளநாதசுவாமி கோயிலில் உள்ள கருவறை வடக்கு அதிட்டானத்தில் உள்ளவை.

குறிப்புரை : துண்டுக் கல்வெட்டுக்கள். திருவரங்கதேவன், முத்தகுரியன் ஆகிய பெயர்களும் குலோத்துங்க சோழன் வாய்க்கால் என்ற கால்வாயின் பெயரொன்றும் குறிப்பிடப்பட்டு உள்ளது.

கல்வெட்டு :

I

- 1 பத்தாந்தரத்திலெ மடக்கு கூட்டவும் கூட்டு இடது . . . .
- 2 நந்தவனம் ஆனவாறெ இம் . . . . [தி]ருநாமத்திலெ கூட்டவும் இ . . . .

II

- 1 . ந்த இ ஸ[ணி] இன்னில . .
- 2 பாயப் பொது வாய்க்க . . .

III

- 1 இரண்டு . . .
- 2 க்காணி . . .

IV

- 1 . . . . .
- 2 திருவரங்கதேவந் . . .
- 3 . முத்தகுரிய டெ . . .

## V

- 1 . . . . . குலோத்துங்
- 2 க சோழ வாக்காலுக்கு வடக்கு . . .

## VI

- 1 . . . . . மூன்றாவ . . .
- 2 . து . . . . . கைப்பெர் எற் . . .
- 3 ரைத்து . . டத்துண்டத்து . . .

மாவட்டம் :	தஞ்சை	ஆட்சி ஆண்டு :	—
வட்டம் :	திருத்துறைப்பூண்டி	வரலாற்று ஆண்டு :	கி.பி. 13, 14-ஆம் நூற்றாண்டு
ஊர் :	திருமாளம்	இந்தியக் கல்வெட்டு ஆண்டு அறிக்கை	} —
மொழி :	தமிழ்	முன் பதிப்பு :	
எழுத்து :	தமிழ்	ஊர்க் கல்வெட்டு எண்	} 4
அரசு :	—		
மன்னன் :	—		

இடம் : மகாகாளநாதசுவாமி கோவிலில் கருவறையின் வடக்குப்புறக் குழுதத்தில் உள்ளவை.

குறிப்புரை : மிகவும் சிதைந்துள்ள துண்டுகள். நிலத்தின் எல்லைகள், கோயில் தேவகன் மிகள் செய்து கொண்ட ஒப்பந்தம் ஆகியவை கூறப்பட்டிருக்கவேண்டும்.

கல்வெட்டு :

I

- 1 . . . . . இயைனார் திருவரி [௨] . . . . .
- 2 . . . . . யுரு-உயிம் தலைமாட . . . . .
- 3 சூலைக்கு தெற்கும் . . . . .

II

- 1 . . . விட்ட இடம் . . . . .
- 2 யார் திரு . . . . .
- 3 ங்கன்மி நாங்க . . . . .
- 4 ரண்டு கம்மு . . . . .

III

- 1 தரத்திலும் இத்திருநாயகந் . எழுத அறுநூற்றென் . . . . .
- 2 . ந்தவனம் என்று பாட்டறிவித்து அனுபவி(க்)கடவதாகவும் சொ  
. . . . .

- 3 இப்படி செய்க பணயாலின . . . க் கணக்கு தன்மபிரியன் எழு  
. . . . .
- 4 மூத்த சி . . பட்டவூ கமலநயன பட்ட . . . . .

#### IV

- 1 . ாக்காணியும் சீவிதமும் பற்றும் . . . . .
- 2 . களிலாற்க்கும் எண்ணை நகரங்களில் . . . . .
- 3 த்தலையாலெ தலைஞாரான மதுராந்தக ச . . . . .
- 4 . ௫ இவ்வூற்க்கு நீர்பாய்யும் இப்படி ந . . . . .

மாவட்டம் :	தஞ்சை	ஆட்சி ஆண்டு :	—
வட்டம் :	திருத்துறைப்பூண்டி	வரலாற்று ஆண்டு :	கி.பி. 13-ஆம் நூற்றாண்டு
ஊர் :	திருமாளம்	இந்தியக் கல்வெட்டு ஆண்டு அறிக்கை	} —
மொழி :	தமிழ்	முன் பதிப்பு :	
எழுத்து :	தமிழ்	ஊர்க் கல்வெட்டு எண்	} 5
அரசு :	—		
மன்னன் :	—		

இடம் : மகாகாளநாதசாமி கோயில் கருவறை மேற்கு ஜகதியில் உள்ளது.

குறிப்புரை : முதல் துண்டு இக்கோயிலைச் சேர்ந்த 64 வட்டத்து காணியுடைய சிவப்பிராமணர்கள், கோயில் தேவகன்மிகளிடம் கையெழுத்திட்டு எழுதிக்கொடுத்த ஆவணம் இது. மன்னவனின் 22-ஆவது ஆட்சி ஆண்டு வரை எரித்து வந்த திருநுந்தாவிளக்குப் பற்றி கூறப்படுகிறது. மேலும் விளக்கத்தை அறிந்து கொள்ள இயலாதவாறு சிதைந்து விட்டது. அடுத்த துண்டில் தொடக்கம் மட்டுமே உள்ளது.

கல்வெட்டு :

I

- 1 ஆதிசண்டேசுர தேவகன்மிகளுக்கு இந்நாயனார் கோயில்
- 2 அறுபத்துநாலுவட்டத்துக்காணிஉடைய [சி]வப்பிராமண
- 3 ரோம் தீட்டுக் குடுத்த பரிசாவது இந்நாயனார்[க்கு] இருபத்தி
- 4 ரண்டாவது வரையும் எரிந்து வந்த திரு[நுந்]தா விளக் . . . .

II

- 1 ஸ்வஸ்தி ஸீ உ[டை]யார் திருமாளமுடை[ட]
- 2 யார் திரும . . செதாரகப்பலு
- 3 டயார் உ . . . ப் பிள்ளையான உ
- 4 கைராயர் . . அனுமத்தநாராயண



மாவட்டம் :	தஞ்சை	ஆட்சி ஆண்டு :	—
வட்டம் :	திருத்துறைப்பூண்டி	வரலாற்று ஆண்டு :	கி.பி. 13 ஆம் நூற்றாண்டு
ஊர் :	திருமாளம்	இந்தியக் கல்வெட்டு ஆண்டு அறிக்கை	} —
மொழி :	தமிழ்	மூன் பதிப்பு :	
எழுத்து :	தமிழ்	ஊர்க் கல்வெட்டு எண்	} 6
அரசு :	—		
மன்னன் :	—		

இடம் : மகாகாளநாதசாமி கோயில் கருவறை தென்புற அதிஷ்டானப் பகுதிகளில் உள்ளவை.

குறிப்புரை : கோயில் பண்டாரத்தில் இருந்து ஒன்பது திருநுந்தா விளக்கெரிக்க உரி எண்ணை கொடுக்கப்பட்டு வந்தது. வினயபாலர் என்பவர் கேட்டதன்படி உழக்கு எண்ணை மீண்டும் பண்டாரத்திலிருந்து கொடுக்கப்பட்டு 4 திருநுந்தா விளக்கும்; குறிப்பிட்ட சில நன்னாட்களில் விளக்கெரிக்கவும் கொடுக்கப்பட்டிருத்தல் வேண்டும் என முதல் துண்டு மூலம் அறிகிறோம். பிற துண்டுகளில், நில அளவு எல்லை போன்றவை குறிக்கப்படுகின்றது.

கல்வெட்டு :

I

- 1 . . . குக்கு பண்டாரத்திலே உரி [எ]ண்ணை பெற்று எரித்துவ . . .
- 2 நும் திருநுந்தா விளக்கு [ஒ]ன்பதுக்கு உடையார் வின
- 3 ய பாலர் கேட்டருளி பண்ட[டா]ரத்தே உழக்கு எண்ணை பெற
- 4 நாலு திருவிளக்கு எரி[க்க]வும் பின்பு நற் காலமானால் . .

II

- 1 ஷ்ஷி ஸ்ரீ திரிபுவனச்சக்கரவர்த்திகள் ஸ்ரீராச . . . . .
- 2 நீக்கி ரு ருஉநீ கீழ ன்சு உரு . . . . . த்தக் குளமும்
- 3 [கீ]ழ் கடைய ரு ரு ரு . . . . . வசுநாலாம்த . .
- 4 ணல் தரப்படி மடிக . . ரு ரு உ

III

- 1 இடையள . . . . . மதுராந்தக . .

- 2 தேவர்க்கு . . . திக்கு மேற்கு . .
- 3 த்துங்கசோழ . .
- 4 ய்க்காலுக்கு . . .
- 5 ங்கயினாற்று . .

#### IV

- 1 . . . . மாறட இந் . . இந்நிலத்தால் மடக்கு கிழக்கும் . . த்து  
தனக்கு நியொகம் பெற[வே]ணு
- 2 . . . . மமு இவ் . . இ . . வெ இரண்டு மாநிலம் எட்டாந்தரம்  
ஆ . . . . . ாயொ

#### V

- 1 . . . . [கு]டுத்த ஒபாதி இந்நாயனார்
- 2 ய வ்யவஸூபத்திரப்படி பூ . . . மி இருவேலி ரு . .

மாவட்டம் :	தஞ்சை	ஆட்சி ஆண்டு :	—
வட்டம் :	திருத்துறைப்பூண்டி	வரலாற்று ஆண்டு :	கி.பி. 12, 13-ஆம் நூற்றாண்டு
ஊர் :	திருமாளம்	இந்தியக் கல்வெட்டு ஆண்டு அறிக்கை :	} —
மொழி :	தமிழ்	முன் பதிப்பு :	—
எழுத்து :	தமிழ்	ஊர்க் கல்வெட்டு எண் :	} 7
அரசு :	—		
மன்னன் :	—		

இடம் : மகாகாளநாதர் கோயில் தெற்கு அந்தராளத்தின் அதிஷ்டானப் பகுதிகளில் உள்ளவை.

குறிப்புரை : துண்டுக் கல்வெட்டுக்கள். திருநந்தாவனத்திற்கும், திருமடை விளாகத்திற்கும் தானமாக வழங்கப்பட்ட நிலத்தின் அளவுகள் கூறப்பட்டிருக்கின்றன. வேதவனவதி, இராமதேவ வாய்க்கால் ஸ்ரீபிராந்தக வாய்க்கால் என்ற வாய்க்கால்களின் பெயர்கள் குறிப்பிடப்படுகின்றன. நிலங்களின் தரத்தினை எண் வரிசையிட்டுக் குறித்துள்ளனர். பத்தாம் தரம் வரை பிரிக்கப்பட்டுள்ளமை சிறப்பாகக் குறிப்பிடத்தக்கது.

கல்வெட்டு :

I

- 1 ன . டெ . . . . . ாந்தரம் ரு ௨௨௨ கீழ் லச முற்றந்தரம் ரு ௪௦௦ கீழ் . . ச . . ழாந்தர . . . . .
- 2 வம் . க : ரு ௪ கீழ் வசயபு வேதவனவதிக்கு மெற்க்கு இராம தேவ வாய் . . . . .
- 3 திரத்துப் . . . . க . . மந்தரம் மீர்க்கு ரு . யது லரு ஆக ரு ச து .
- 4 நீளமும் திருநந்தவனமும் திருமடை[ட] விளாகமுமாய் த[ர]மிடாத ரு ருல
- 5 கள் எ . . ப எழுதின ரு ௨ வஉயவ நீக்கி தரம் பெற்ற ரு நப வ டஉ வகு .

## II

- 1 . . . கீழ் ஓங்கு உற . . . . . கீள் என்று தாம் பாத று ஓங்கு உற  
. . . றெ . . . . . ண . . .
- 2 . . . . . வபசு நீக்கி உள்ளூர்க்குள் று வசு ஓங்கு கீழ் . ளாந்தக
- 3 . . . . . காலுக்கு வடக்[கும்] [று] . . . ங் கண்ணாற்று  
முன்றும் சதிரத்து று . . உற று . . . [றிரா]
- 4 மதேவவாக்காலுக்கு வடக்கு ஆறங் கண்ணாற்றுக்கு முநாசதிரத்து

## III

- 1 . ளான் சொல்லுகையாலெ இம்மடக்கு கீழ்க் கடவகை [று]யொக
- 2 [ம]நிலம் ஒன்ப . . . தரம் ஆகவும் ஆக இந்நிலம் முவேலியும்  
இப்படி றெ

## IV

- 1 . . . ஆக று கிழக்கடைய று றுசு முற்றந்தரம் று றுசு  
முற்றந்தரம் று வசுசு ஐஞ்சாம் தரம் றுப மடக்கு று  
ஓ கீழ்வ . . . . .
- 2 றாழ வாய்க்காலுக்கு வடக்கு எட்டாம் கண்ணாற்று முன்றும் சதிரத்து  
று சாஸுஓறு

## V

- 1 ணும் என்று இத்தானத்தார் வ . . . ஆ பெ . கூத்த . . . .
- 2 ண்டு மடக்கு இப்படி ஊர் இறுக்கும்படியெ (இறுக்கும் படியே)  
இறுக்கக் . . . . .

## VI

- 1 வுக்கு ஐஞ்சாவ [தா] . . . . .
- 2 [த]ங்கள் உள்ளிட்டகப . . . . .

## VII

- 1 ல . . . ல மடக்கு று . . . . .
- 2 ண்டு வசான் முதல் . . . . .

## VIII

- 1 று று ஓ ல கீழ்
- 2 தரம் று உற
- 3 . சை . . க
- 4 த்த . . . . .

## IX

- 1 று ஓ உற பத்தாந்தரம் று று உற மடக்கு று உற கீழ் றெ றுசு  
றெ . . உற இவ்வ . . . மெற்க்கு றீ பிராந்தகவாய்க்காலுக்கு  
. . . . .

2 தரம் ஏழாங் கணற்று முநாசுதிரத்து ஸு ச முநா(ந)ம் தர . . . .

X

1 . . . . வத்தி . .

2 . மென்று . . . .

3 நங்குடிகள் பெ . . . .

4 மைக்குக் குடி மக்களை . . . .

5 ப்பிடியாதொழிய வெ . . . .

6 ணைமென்றும் இப்படி . . . .

மாவட்டம் :	தஞ்சை	ஆட்சி ஆண்டு :	—
வட்டம் :	திருத்துறைப்பூண்டி	வரலாற்று ஆண்டு :	கி.பி. 12-ஆம் நூற்றாண்டு
ஊர் :	திருமாளம்	இந்தியக் கல்வெட்டு ஆண்டு அறிக்கை	} —
மொழி :	தமிழ்	முன் பதிப்பு :	
எழுத்து :	தமிழ்	ஊர்க் கல்வெட்டு எண்	} 8
அரசு :	—		
மன்னன் :	—		

இடம் : மகாகாளநாதசுவாமி கோயிலில் முன் மண்டப வடக்குச் சுவரில் உள்ள துண்டு கல்வெட்டுக்கள்.

குறிப்புரை : தேவதான நிலத்திற்கு எல்லைகள் கூறப்படுகின்ற பகுதியைச் சேர்ந்ததாகத் தோன்றுகிறது.

கல்வெட்டு :

I

- 1 கலத்து . . .
- 2 ர் பாய்கிற . . .
- 3 யும் உளா . . .
- 4 ய எயிரங் . . .
- 5 . . . ந்தக . . .

II

- 1 ஹையாறி . . .
- 2 வாய்த்தலை மு . . .
- 3 ளிலார்கும் . . .
- 4 . கு பொவ . . .

III

- 1 . . . சோழவள நாட்டு . . .
- 2 நாயகபுரத்து எல்லையில் . . .
- 3 பகன் ஊர்கு நீர் பாயலாம் . . .

- 4 . . . டு வேண்டுவன கொள்ள . . .  
5 டரைக்கோல் அகலமும் இ

#### IV

- 1 ளசி . .  
2 சிதவ . .  
3 [க]ண்டு . .  
4 கள . .  
5 . ண்டுசி . .

#### V

- 1 ரையிலும் வட . .  
2 வாய்க்கால் கல . .  
3 னுமென்று செத . .  
4 த் செய்கை யக்கு . .  
5 . நிச்சயித்த . . .

#### VI

- 1 பில் . . . . ய்யக்கட . . யார் வள் . . .  
2 இவை சிங்கள[ரா]யன் எழுத்து[து]தீரசிங்க மூவேந்த வேளா . . .  
3 காங்கராயன் எழுத்து இவை . . . . களப்பாளராயன் எழுத்து  
இவை . . .  
4 எழுத்து இவை நுளம்ப . . . . ம எழுத்து இவை அமரகே . . .  
5 லில் எழுத்து . . .

#### VII

- 1 க்கும் இன்னாட்டு . . ளி உ . ய ஆற்றுத்தலையே . . .  
2 இருக்கும் என்றும் . . மூன்றறை ஆக இடவும் இ . . .  
3 நபோக்கி நூறு . . . நநாட்டு தென்கால்வார்கள் ப . . .  
4 . . . ட கொ . . . . .  
5 . . . . .  
6 யன் எழுத்து இவை பாண . . எழுத்து இவை க . . இவை விபு  
7 த்து இவை வயிராதிராயன் இவை அனகராயன் . . . ல்லைவராய  
8 நாள்பத்தினால் பூஷாடிஞ் செ . . ண்டு பதின்ஒன்று . . . .  
யன் எழுத்து  
9 மவையத்து க . . . . . ஹா . . ாஊட்டன் . . . . .  
எழுத்து

மாவட்டம் : தஞ்சை

ஆட்சி ஆண்டு : —

வட்டம் : திருத்துறைப்பூண்டி

வரலாற்று ஆண்டு : கி.பி. 12, 13-ஆம் நூற்றாண்டு

ஊர் : திருமாளம்

இந்தியக் கல்வெட்டு }  
ஆண்டு அறிக்கை } —

மொழி : தமிழ்

எழுத்து : தமிழ்

முன் பதிப்பு : —

அரசு : —

மன்னன் : —

ஊர்க் கல்வெட்டு }  
எண் } 9

இடம் : மகாகாளநாதசுவாமி கோயிலில் முன்மண்டபத்தின் வடபுற முட்பட்டைக் குழுதத்தில் உள்ளது.

குறிப்புரை : துண்டுக் கல்வெட்டுக்கள். முதல் துண்டு தேவதான நிலம் பற்றிக் கூறுகிறது.

கல்வெட்டு :

I

- 1 தேவதான இறையிலி இடவும் கட . . . . . ரய்ப் படுகையில் வாய்க்கால் கலமாகவும் வாய்த்தலைக்கு உள் . . . . .
- 2 படுகையில் வாய்க்காலாய நீர்ப(ரய்)கிற . . . . . யிரமும் போக்கி இவ்வா . . . . . கடவதாகச் சொன்னகாச ஐ[ம்ப] . . . . .
- 3 கள [ப்பள்] ளராயன்எழுத்து இலைபாண்டியராயன் எழுக கொள்க எழுதினான் திரும் . . . குடுத்து நீங்கலாக நீங்குவித் . . . . .

II

- 1 லாற்க்கும் வியாபார . . . . .
- 2 [யோ]ன் தில்லைநாயகபுரத்து . . . . .
- 3 பலாம்படி மூன்றறையாக இட . . . . .
- 4 லப்பலரு முட்டனை அடை . . . . .

III

- 1 றையில்யான . . . . .



- 2 கால்கலமாகவும் . . . .
- 3 இவை நுளம்ப எ . . . .

#### IV

- 1 ப்பேதி மங்கலத்துக்கு நீர் . . . .
- 2 பாயுமிடத்து இவ்வாறுக . . . .

மாவட்டம் :	தஞ்சை	ஆட்சி ஆண்டு :	—
வட்டம் :	திருத்துறைப்பூண்டி	வரலாற்று ஆண்டு :	கி.பி. 12, 13-ஆம் நூற்றாண்டு
ஊர் :	திருமாளம்	இந்தியக் கல்வெட்டு ஆண்டு அறிக்கை :	} —
மொழி :	தமிழ்	முன் பதிப்பு :	—
எழுத்து :	தமிழ்	ஊர்க் கல்வெட்டு எண்	} 10
அரசு :	—		
மன்னன் :	—		

இடம் : மகாகாளநாதசுவாமி கோயில் முன் மண்டபத்தில் வடபுற அதிட்டானத்தில் உள்ளவை.

குறிப்புரை : கல்வெட்டு மிகவும் சிதைந்த நிலையில் உள்ளது. தேவதானம், பள்ளிச் சந்தம் ஆகிய நிலங்கள் கூறப்படுகின்றன.

கல்வெட்டு :

I

- 1 (க)ரங்களிலார்க்கும் ஶு . . . சொழ வளநாட்டு . . டான இ . . .
- 2 ண்டுகளுக்குப் படுக்கை . . . . களிலார்க்கும் நம் பெ . . . . .  
இறையிலி

II

- 1 இராசேந்தி . . . . . கரவத்தி கொனேரின்மை கொ . . . .
- 2 [யி]லி உள்ளூட்ட . . ம் பள்ளிசந்தம் இந்த . ாற்படி . . . . .

III .

- 1 . . . ஸ்வஸ்தி ஸீ திரிபுவந(சக்கர)முன்பு ஓரறையாய் இருக் . . . .
- 2 வெள்ளான ஊர்களில் இருக்கும் தெவதான இடம் தென் கரையிலும் . . . . .

IV

- 1 சொழ டெ . . . . .
- 2 வும் இதன் வ . . . . .
- 3 . து மனைக்கு[ரை] . . . . .

## V

- 1 களிவார்க்கும் . . ளிவார்க்கும் இராச குலவாக . . . . .
- 2 . தருவ . ந நாட்டுத் தென் கால் உள் . . . . .

## VI

- 1 கழும் ஆன ஊர்களிவார்கு ந . . . . .
- 2 சிலவாக ஐய்யாயிரங்காசு . . . . .

## VII

- 1 பெற்றுத் தங்கள் ஊர்களுக்கு . . . . .
- 2 . க்குமென்றும் இவ்வாய்க்க . . . . .

மாவட்டம் :	தஞ்சை	ஆட்சி ஆண்டு :	—
வட்டம் :	திருத்துறைப்பூண்டி	வரலாற்று ஆண்டு :	கி.பி. 12, 13-ஆம் நாற்றாண்டு
ஊர் :	திருமாளம்	இந்தியக் கல்வெட்டு ஆண்டு அறிக்கை	} —
மொழி :	தமிழ்	முன் பதிப்பு :	
எழுத்து :	தமிழ்	ஊர்க் கல்வெட்டு எண்	} 11
அரசு :	—		
மன்னன் :	—		

இடம் : மகாகாளநாதர் கோயிலில் முன் மண்டபத்தின் வடபுற ஜகதியில் உள்ளது.

குறிப்புரை : ஆண்டுக் கல்வெட்டாக உள்ளது. நிலம் கொடுக்க ஆணையிடப்பட்டதையும், நிலத்திற்கு நீர்பாய்கிற ஓடையைத் தோண்டுவது பற்றியும் கூறப்பட்டதாகத் தெரிகிறது. சிங்களராயன், காடுவொட்டி, கொங்கராயன், நுளம்பராயன் ஆகிய பெயர்களும் காணப்படுகின்றன.

கல்வெட்டு :

I

- 1 நொக்கிப்பொகிற இடம் தென்னொக்கிப் போகிற இடம் கீழ் . . .
- 2 டம் அகலம் பெறக்கல்லவும் . . . டுகிற நிலத்து இறை கட்டு . .
- 3 லி இடவும் கடவதாகப் பெறவே நமக்குச் சொன்னமையில் . . .
- 4 இவ்வாய்த்தலை மூன்றறையாகமையில்ப் பெறக் கடவ . . . . .
- 5 க்குச் செய்யக்கடவன் சேதியராய இட்டு இவ்வாய்த்தலை இ . . .

II

- 1 காஇலும் . . . . .
- 2 கு உடலாய . . . . .
- 3 ப்படி செய . . . . .
- 4 ச் சொன்னக . . . . .
- 5 து இ[வ்வங்] . . . . .

### III

- 1 கப்பெற்றது ஐங்கோல் அகல . . . . .
- 2 ருகிற நிலம் நீங்கலாக நி . . . . .
- 3 க கடவதாகச் சொல்லிக் கண் . . . . .
- 4 ஈ ஐய்யாயிரமும் கைக்கொ(ர) . . . . .
- 5 காலில்க் கல்ல வெண்டு . . . . .

### IV

- 1 ஓலை இராசேந்திர வேந்தவேள் இவை சிங்களராயன் எழுத்து  
இவை விழிஞத்(து) ய . . . . .
- 2 த்து இவை அமர இ . த்து இவை படி . . யராயன் எழுத்து  
இவை காடுவொட்டி எழுத்து இவை[வ] . . . . .
- 3 கொங்கராயன் எழுத்து இவை நுளம்பராயன் எழுத்து இவை  
வைர . . . . [யன்] எழுத்து என்றும்
- 4 பத்தினால் பூஷாடி[ம் பண்ணிய]ருளிப் புறப்பட்டத் திருமுகப்  
படி

### V

- 1 ந மதுராந்தகச்சருப் . . . . .
- 2 ற்று இந்நாட்டு உள் . . . . .
- 3 க்கு இவ்வாய்த்தலைய் . . . . .
- 4 தாவதும் சானக் கடவை[ம] . . . . .

மாவட்டம் :	தஞ்சை	ஆட்சி ஆண்டு :	—
வட்டம் :	திருத்துறைப்பூண்டி	வரலாற்று ஆண்டு :	சி.பி. 12, 13-ஆம் நூற்றாண்டு
ஊர் :	திருமாளம்	இந்தியக் கல்வெட்டு ஆண்டு அறிக்கை	} —
மொழி :	தமிழ்	முன் பதிப்பு :	
எழுத்து :	தமிழ்	ஊர்க் கல்வெட்டு எண்	} 12
அரசு :	—		
மன்னன் :	—		

இடம் : மகாகாளநாதசாமி கோயில் முன்மண்டப வடமேற்குச் சுவர், அதிஷ்டானப் பகுதிகளில் உள்ளன.

குறியீடுரை : துண்டுக் கல்வெட்டுக்கள்.

கல்வெட்டு :

I

- 1 . திருமந்திர ஓலை இரா . . .
- 2 . . யன் எழுத்து இவை .
- 3 . . த்து இவை காடுவெ .
- 4 . ப்[பு]றப் பட்ட திரு . .

II

- 1 நீர்பாஞ்ச வருகிற வாய்த . . . ராகும் வெள்ளான் . . ளுக்குப் படுக்கை அ . . . . .
- 2 ால் கிழக்கு நோக்கிப் போ . றையாக இடவ . . ளுட்டு வேண்டு வ[ந] . . . . .

III

- 1 களாக வரிக்குக்கூறு செய்கச்சொல்லிக் கணக்கிலுமிட்டுக் கொள்ளக் க[ட] . . .
- 2 வேண்டுவாரோடுங் கூட்டி . . . லாய் வருகிற நிலத்துவகப்பட்ட நில[த்]துக்குக்கங் . . . . .

- 3 செய்தருளி புறப்பட்ட . . . ம் யாண்டு பதின்முன்றாவது நாள்பத்தி  
னாள் ஶ்ரீஸ . . . . .
- 4 ப்படி ஶ . . . .

#### IV

- 1 யனுமாகப் பேர்த்து ஐங் றெ . றுகிற நிலத்து இறைக . . . . .
- 2 . . . மைய் . . . . ள்ளிச . படி றெ . . . . .
- 3 க் கூறு செய்வார்கள் வசந்தத்தரயன் எழுத்து இ[வை] . . . . .

#### V

- 1 ரின்மை கொண்டாந் இராச . . . . .
- 2 சுவரக்குடியாந் தில்லை . . . . .
- 3 வ் வாய்த்தலையாலேத . . . . .
- 4 . நும்புக் கட்டியும் உள்ளி . . . . .
- 5 ன்கிற ஆற்றிலே விழ இரா . . . . .

மாவட்டம் :	தஞ்சை	ஆட்சி ஆண்டு :	—
வட்டம் :	திருத்துறைப்பூண்டி	வரலாற்று ஆண்டு :	கி.பி. 13-ஆம் நூற்றாண்டு
ஊர் :	திருமாளம்	இந்தியக் கல்வெட்டு ஆண்டு அறிக்கை	} —
மொழி :	தமிழ்	முன் பதிப்பு :	
எழுத்து :	தமிழ்	ஊர்க் கல்வெட்டு எண்	} 13
அரசு :	—		
மன்னன் :	—		

இடம் : அழகாம்பிகை கோயில் ஜகதிப் படையில் உள்ளது.

குறிப்புரை : கொடுக்கப்பட்ட கொடைக்கு சாட்சிக் கையெழுத்துக்கள் இடப் பட்டிருக்கின்றன.

கல்வெட்டு :

I

- 1 இப்படிக்கு இவை
- 2 . . ரியன் எழுத்து
- 3 ட்டன் எ . . . .
- 4 . துக் . . .

II

- 1 . . ம் இவ்வாய்த்தலைக்கு உள்வாயில் . . பண்ணு[க] எழுதி நான் திருமந . . . . .
- 2 இந்நிலத்து தேவதானஇறையிலி ஆ . எழுத்து இவை அன கராயன் . . . . .
- 3 இட்டுக்கொள்ளக்கடவர்களா . . வில்லவராயன்எழுத்து இவை . .
- 4 றும் கருப்புக் கட்டியும் வெ . . . ண்டுபதின் ஒன்றாவது நா . . .



காவலிடம் :	தஞ்சை	ஆட்சி ஆண்டு :	31-ஆம் ஆண்டு
வகை :	திருத்துறைப்பூண்டி	வரலாற்று ஆண்டு :	கி.பி. 1299
ஊர் :	திருத்தெங்கூர்	இந்தியக் கல்வெட்டு ஆண்டு அறிக்கை	} 528 of 1904
மொழி :	தமிழ்	முன் பதிப்பு :	
எழுத்து :	தமிழ்	ஊர்க் கல்வெட்டு எண்	} 1
அரசு :	பாண்டியர்		
மன்னன் :	குலசேகரன்		

இடம் : இராஜதகூர்ஸ்வரர் கோயிலின் கருவறைத் தென்கவரில் உள்ளது.

குறிப்புரை : நரசிங்கதேவர் மகனார் அலைவாயுகந்த பெருமானான மாளவச் சக்கரவத்திகள் என்பார், தன் பெயரில் ஏற்படுத்திய மாளவ சந்திக்கு 200 கலநெல்லும் 30 பணமும் அளித்ததைக் குறிக்கிறது.

கல்வெட்டு :

- 1 ஷ்லீபுரீ சீஹுவநகூவத்திகள்
- 2 ஸ்ரீகுலசேகரதேவற்கு யாண்டு ஈயக ஆவது திருத்தெங்
- 3 கூர் உடையார் திருவெள்ளியங்குன்ற முடைய நாய
- 4 னார் கோயில் பூசைமிகுதிக்கு கொள்ளுகிற நெல்லு முன்
- 5 னாற்றுக் கலத்தி]ல் நரசிங்கதேவர் மகனார் அலைவா
- 6 யுகந்த பெருமா[ளா]ன மாள[வ]சகூவத்திகள் தாம் கட்டி
- 7 ன மாளவன் சந்திக்கு கழித்த நெல்லு இருநூற்று க
- 8 லமும் பணம் முப்பதும் நெல்லும் பணமும் பெற்று
- 9 சந்திராதித்தவரையும் அமுது செயக்கடவர் உ.

மாவட்டம் :	தஞ்சை	ஆட்சி ஆண்டு :	26-ஆம் ஆண்டு
வட்டம் :	திருத்துறைப்பூண்டி	வரலாற்று ஆண்டு :	கி.பி. 1242
ஊர் :	திருத்தெங்கூர்	இந்தியக் கல்வெட்டு ஆண்டு அறிக்கை :	} 529 of 1904
மொழி :	தமிழ்	முன் பதிப்பு :	
எழுத்து :	தமிழ்	ஊர்க் கல்வெட்டு எண்	} 2
அரசு :	சோழர்		
மன்னன் :	முன்றும் இராஜராஜன்		

இடம் : இராஜதகிரீஸ்வரர் கோயிலின் கருவறைத் தென்சுவரில் உள்ளது.

குறிப்புரை : பெரியதேவரான திரிபுவனவீரதேவன் குலோத்துங்கனின் 30-ஆவது ஆண்டில் கருப்புழான் திருவேகம்பமுடையான் திருத்தோற்றுத்துறை உடையான் நுந்தா விளக்கெரிக்க, சிவப்பிராமணர்களிடம் 4000 காசு கொடுத்ததைக் குறிக்கிறது. எரிப்பதற்கு 200 பலம் எடையுள்ள குத்து விளக்கு ஒன்றும் அளித்துள்ளான்.

கல்வெட்டு :

- 1 ஷ்ஷீ ஸ்ரீ சூலுவமஜ்ஞகூவர்த்திகள் ஸீராஜராஜதேவர்க்கு யாண்டு உயசு கருப்புழான் திருவேகம்பமுடையான் திருச்சொற்
- 2 றுத்துறை உடையான் உடையார் திருவெள்ளியங்குன்ற முடையார் கொயி[லில்] பெரி[ய]தெவர் திரிபுவனவீரதேவர்க்கு முப்பதாவது வைத்
- 3 த திருநந்தாவிளக்கு ஒன்றுக்கு இக்கோயில் முப்பது வட்டமும் காணி உடைய [சி]வப்பிரமணரொம் அந்நாளில் உபையமாகக் கைக்கொ
- 4 ண்ட காசு சந்ரு இக்காசு நாலாயிரமும் அந்நாளில் கைக்கொண்டு திருநந்தா விளக்கு [எ]ரித்து வருகிறபடியெ சந்திரா தித்தவரை எரிக்க
- 5 க் கடவொமாகச் சம்மதித்தொம் முப்பது வட்டமும் காணி உடைய சிவப்பிரமணரொம் இத்திருவிளக்கு [எ]ரிய இவன் செய் வித்து இட்
- 6 ட திருக்குத்தி விளக்கு ஒன்றினால் [எ]டை[ட] உால இருநூற்றுப் பலம் ||

மாவட்டம் :	தஞ்சை	ஆட்டி ஆண்டு :	38-ஆம் ஆண்டு
வட்டம் :	திருத்துறைப்பூண்டி	வரலாற்று ஆண்டு :	கி.பி. 1216
ஊர் :	திருத்தெங்கூர்	இந்தியக் கல்வெட்டு ஆண்டு அறிக்கை	530 of 1904
மொழி :	தமிழ்		
எழுத்து :	தமிழ்	முன் பதிப்பு :	S.I.I. vol. XVII No. 575
அரசு :	சோழர்	ஊர்க் கல்வெட்டு எண்	3
மன்னன் :	முன்றும் குலோத்துங்கன்		

இடம் : இராஜதகிரீஸ்வரர் கோயிலின் கருவறைத் தென்கவரில் உள்ளது.

குறிப்புரை : கருப்புழான் திருச்சோற்றுத்துறை உடையானுக்கு இவ்வூர் நாயனாரின் தேவதானம் ஆகிய சிவபாதசேகர நல்லூரில் உள்ள திருமெய்காவல் என்று பெயர் பெற்ற நிலத்தைக் கொடுத்ததையும், அதற்குப் பதிலாக வேறு சில நிலங்களைப் பெற்றுக் கொண்டதையும் குறிக்கிறது.

கல்வெட்டு :

- 1 ஷ்ஷீ ஸீ [சி]
- 2 ஸுவநச் சகூவ
- 3 த்திகள் மதுரை
- 4 யுங் கருவூரும் ஈழ
- 5 முங் கொண்டு பாண்
- 6 டியன் முடித்தலையும் டெ
- 7 காண்டருளி விசையாவி
- 8 [டுஷகமும் விராவிஷெகமு
- 9 ம் பண்ணி அருளின சீ[ஹ]
- 10 வநவிரஷெவர்க்கு யா
- 11 ண்டு டியஅ உடையார் திருடு
- 12 ள்ளியங்குன்றமுடைய
- 13 [ர்] தேவதானம் சிவபாதெ
- 14 சகர நல்[லூ]ரில் திருமெய்
- 15 [சு]ாவல் என்று பெர் கூவ[ப்]

- 16 பட்ட நிலம் நாலுமாவும் இ[ன்]  
17 நிலத்த . . . . மைக்கு நாற்பது க[ழஞ்]  
18 சும் கருப்புழான் திருச்சொற்[று]  
19 [த்]துறை உடையானுக்குக் கு  
20 டுத்து இந்நிலத்துக்குத் தலை  
21 மாறு இவன் காணியான வடவி[ை]  
22 [ச]யான் பள்ளத்து வெள்ளரிவா  
23 வை நிலம் இரண்டு ம[ா] முக்காணி  
24 யும் பாளை[ப்]பனில் தெற்கடைய நி-  
25 லம் மாகாணியும் கைக்கொண்[ட]  
26 மைக்கும[ா]க [மெய்]காவலில் வி[ட்]  
27 ட நிலம் வடவிசையான் பள்ள[த்]  
28 [தி]லெ இறுத்துக் கொள்ளவும் கட  
29 [வ]னாக சம்மதித்தமைக்கு ||-

---

— இது மத்தியத் தொல்பொருள் ஆய்வுத்துறையினரால் பதிப்பிக்கப்பட்டது.  
மாநிலத் தொல்பொருள் துறையில் எடுக்கப்படவில்லை.

மரவட்டம் :	திருத்துறைப்பூண்டி	ஆட்சி ஆண்டு :	11 + 1-ஆம் ஆண்டு
வட்டம் :	திருத்துறைப்பூண்டி	வரலாற்று ஆண்டு :	கி.பி. 1258
ஊர் :	திருத்தெங்கூர்	இந்தியக் கல்வெட்டு ஆண்டு அறிக்கை	531 of 1904
மொழி :	தமிழ்		
எழுத்து :	தமிழ்	முன் பதிப்பு :	S.I.I. vol. XVII No. 576
அரசு :	சோழர்	ஊர்க் கல்வெட்டு எண்	4
மன்னன் :	முன்றும் இராஜேந்திரன்		

இடம் : இராஜதகிரீஸ்வரர் கோயிற் கருவறை வடசுவரில் உள்ளது.

குறிப்புரை : முதலில் இக்கோயில் உடையாரின் தேவதான திருவிளக்குப்புற நிலத்தினைத் திருத்தெங்கூர் வியாபாரிகள் விலைக்கு வாங்கி, திருத்தெங்கூர் பொயனுக்கு வேட்டைப் பெருக வழங்கியிருந்தனர். தற்போது, தாம் வேறு நிலம் கொடுக்க எண்ணியதால், முதலில் வாங்கிய நிலத்தினையும், அதற்கெனத் தாம் கொடுத்த காசு ஐம்பதையும் கோயிலுக்கே திருநாமத்துக் காணியாக அளிக்கின்றனர். இந்தக் கொடை தருவதால், அவ்வியாபாரிகள் தரவேண்டிய எண்ணெய் வரியின்று விலக்களிக்கப்படுகிறது. இதனைக் கோயில் ஸ்ரீகார்யம் செய்வார், ஸ்ரீமாதேஹஸ்வரக் கண்காணிகள், தேவகன்மி, கோயிற்கணக்கர் ஆகியோரே செய்து தருகின்றனர். அவர்களின் பெயர்களும் காணப்படுகின்றன.

கல்வெட்டு :

- 1 ஷ்ஷீ ஸ்ரீ சி-ஹு[வ]நஹு-வ-ஆதீகள் ஸ்ரீராஜே-சொழ டெ[வ]ற்கு யாண்டு யகவதின் எதிராமாண்டு கற்கடக நா[ய]ற்று அபர பக்ஷத்து தி
- 2 ங்கட்கிழமைமயும் உரோசணியும் பெற்ற நாள் முன்னாளில் உடையார் திருவெள்ளியங்குன்றமுடைய நாயநார் தெவ தானத்துத் திருனுந்தாவிளக்
- 3 குப்புறத்து திருத்தெங்கூர் வியாபாரிகள் விலை கொண்டு இவ்வூர் காவற்காணி உடைய திருத்தெங்கூர் பொயனுக்கு வெட்டைப் பெருக இந்நிலம் ஒரு மாவுக்கு
- 4 ம் இற்றை நாளிலே வியாபாரிகள் தங்கள் காணியிலே இப் பள்ளிக்குத் தலைமாறாக நிலமிடுகையால் இவர்கள் முன்பு இன்னொ[ய]னூர்பால் விலை கொ

- 5 ண்டு விட்ட நிலம் ஒருமாவும் . . . . . ரிதகா . . . . . இவர்கள்  
. . . . . ல் இன்னிலங் கொண்ட காசு[ருய]க்கு[ம்]  
பழ[ம்ப]டியெ திருநாமத்துக்கா . . . . .
- 6 ணியாகக் கூட்டிக் கொண்டு இவ[ர்]கள் இறுத்துப் பொதுகிற  
எண்ணையிறை[யு]ந் தவித்துக் குடுத்து கல்வெட்டிக் குடுத்  
தோம் இக்
- 7 கொயிற் சிகாரியஞ் செய்வாரும் ஸீமாஹைரக்கங்காணி செய்  
வாரும் தெவகன்மி கொயிற் கணக்கனும் இவ்வனைவொம் ||  
இப்படிக்கு எழுதிட்டார்
- 8 அகாரணக் கங்காணி தற்பு[ரு]ஷதெவரெழுத்தென்றும் [அ]கார  
ணம் சொமனா[த]தெவ [ரெ]ழுத்தென்றும் தெவர்கள்மி இரா[ஜ]  
ரா[ஜ] பட்ட நெழுத்தென்றும் கோயிற்கணக்கு
- 9 ப்புதுக்குடையானெழுத்தென்றும் உய்யவந்தாந் துக்கையாண்டார்  
ரெழுத்தென்றும் இடர்கெட வந்தா [ரெ]ழுத்தென்று[ம்]  
எழுத்திட்டது ||

---

— இது மத்தியத் தொல்பொருள் ஆய்வுத்துறையினரால் பதிப்பிக்கப்பட்டது.  
மாநிலத் தொல்பொருள் துறையில் படி எடுக்கப்படவில்லை.

மரவட்டம் :	திருத்துறைப்பூண்டி	ஆட்சி ஆண்டு :	24 + 1-ஆம் ஆண்டு
வட்டம் :	திருத்துறைப்பூண்டி	வரலாற்று ஆண்டு :	கி.பி. 1241
ஊர் :	திருத்தெங்கூர்	இந்தியக் கல்வெட்டு ஆண்டு அறிக்கை	} 532 of 1904
மொழி :	தமிழ்	முன் பதிப்பு :	
எழுத்து :	தமிழ்	ஊர்க் கல்வெட்டு எண்	} 5
அரசு :	சோழர்		
மன்னன் :	மூன்றாம் இராஜராஜன்		

இடம் : இராஜதகிரீஸ்வரர் கோயிற் கருவறை வடசுவரில் உள்ளது.

குறிப்புரை : திருத்தெங்கூர் வெள்ளியிடு நகரத்து ஊரவர் (ஊர் சபையினர்) திருநுந்தா விளக்குப் புறமாகக் கொடுத்த நிலம் ஒருமாவின் மூலம், ஆண்டுக்கு முப்பதினாழி உழக்கு ஆழக்கு எண்ணை அளிப்பதாகச் சம்மதித்ததைக் குறிக்கிறது.

கல்வெட்டு :

- 1 ஷ்ஷி ஸ்ரீ சி-ஹுவனச் சக்கர[வத்]
- 2 திகள் ஸ்ரீராசராச தெவற்[கு]
- 3 யாண்டு உயச எதிராமாண்டு[ம]
- 4 கர நாயற்று அபர பக்ஷத்து [சது]
- 5 ஶ்ஷரியும் சனிக்கிழமையும் [பெ]
- 6 ற்ற உத்திராடத்து நாள் ரா[ஜ]ரா[ஜ]
- 7 சொழவளநாட்டு திருத்ெ
- 8 தங்கூர் வெள்ளியிடு நகர
- 9 த்து ஊரவரொம் உடையா
- 10 ர் திருவெள்ளியங்குன்ற முடை
- 11 யாற்கு உபையமாக திருநுந்
- 12 தாவிளக்கெண்ணை அ[ள]க்க நாங்
- 13 கள் இன்றையனார் திருநுந்த[ா] விளக்கு
- 14 ப்புறத்து பள்ளிகளுக்கு அரசுபெருக கு

- 15 ஓப்பித்த று ப இநிலம் ஓருமாவுக்கு
- 16 ஆட்டைக்கு அளக்கும்
- 17 இந்த எண்ணை முப்பதினாழி உழக்கா
- 18 ழாக்கும்<sup>1</sup> கார . . . . ணம் பாதிய[ா]
- 19 க இநகரத்து . . . .
- 20 ஁ரூாழிதூவற் . . . .
- 21 சம்மதித்தொம் வெள்ளியிடு ந
- 22 கரத்து ஁ரவரொம் உ.

---

— இது மத்தியத் தொல்பொருள் ஆய்வுத்துறையினரால் பதிப்பிக்கப்பட்டது.  
மாநிலத் தொல்பொருள் துறையால் படி எடுக்கப்படவில்லை.

1 இது குறியீட்டிலும் உள்ளது.



மாவட்டம் :	தஞ்சை	ஆட்சி ஆண்டு :	—
வட்டம் :	திருத்துறைப்பூண்டி	வரலாற்று ஆண்டு :	கி.பி. 19 ஆம் நூற்றாண்டு
ஊர் :	தீவாம்பாளப்பட்டணம்	இந்தியக் கல்வெட்டு ஆண்டு அறிக்கை	} —
மொழி :	தமிழ்	முன் பதிப்பு :	
எழுத்து :	தமிழ்	ஊர்க் கல்வெட்டு எண்	} 1
அரசு :	—		
மன்னன் :	—		

இடம் : கோவங்குளம் என்ற குளத்தின் துணி துவைக்கும் கல்.

குறிப்புரை : தற்கால எழுத்துக்களில் உள்ளது. தலைக்காட்டு இறைவனுக்கு ஏதோ கொடுத்த செய்தி உள்ளது. மிகவும் சிதைந்து விட்டது.

கல்வெட்டு :

- 1 காலசித்தி ஶ்ர
- 2 காத்திகை மீ ந வ
- 3 தலைக்காடு என்னை
- 4 டர் ஸ்ரீமுடைய சுவாமியா
- 5 ருக்கு உளானைதெற்கும்
- 6 பண் . . . . .
- 7 துக்கு . . . . .
- 8 த்து . . . . .
- 9 வடக்கு . . . . .
- 10 தெற்கு . . . . .
- 11 க்கு . . . . . ஸாத
- 12 னம்பண்ணிக் குடுத்தது வ

மாவட்டம் : தஞ்சை

வட்டம் : திருத்துறைப்பூண்டி

ஊர் : தோப்புத்துறை

மொழி : தமிழ்

எழுத்து : தமிழ்

அரசு : —

மன்னன் : —

ஆட்சி ஆண்டு : —

வரலாற்று ஆண்டு : கலி ஆண்டு 49[4]3  
சக ஆண்டு 1764  
கி.பி. 1842

இந்தியக் கல்வெட்டு  
ஆண்டு அறிக்கை } —

முன் பதிப்பு : —

ஊர்க் கல்வெட்டு  
வண் } 1

இடம் : கைலாசநாதர் கோயில் கருவறையின் பின்புறச்சுவரில் உள்ளது

குறியீடு : கைலாசநாதர் கோயிலில் திருப்பணி செய்யப்பட்ட செய்தி கூறப்பட்டுள்ளது.  
கலி ஆண்டில் 4943-இன் 4 விடப்பட்டு விட்டது போலும்!

கல்வெட்டு :

- 1 கலியுகாதி ஶ்ரு சககாயந ஶ்ரு சாலிவாகன ஶ்ரு க்ளாகயிச சரி
- 2 பிறசோத்பத்தி ஶ்ரீ ஆனிமீ உயரு உ தேத்தி தோப்புத்துறையில்
- 3 ஶ்ரீ கயிலாழநாதர் சுவாமியார் கெர்ப்பகிறகம் அர்த்த மண்
- 4 டபம் கருங்கல் திருப்பணி ஶ்ரீயூர் பழனி செட்டியார் பிள்ளை
- 5 சோமகந்த செட்டியார் அவர் பெண்சாதி விசாலாக்ஷி யிவ
- 6 ர்கள் செய்த தற்மம் சதாசேர்வை.

மாவட்டம் :	தஞ்சை	ஆட்சி ஆண்டு :	—
வட்டம் :	திருத்துறைப்பூண்டி	வரலாற்று ஆண்டு :	கி.பி. 13-ஆம் நூற்றாண்டு
ஊர் :	பஞ்சநதிக்குளம்	இந்தியக் கல்வெட்டு ஆண்டு அறிக்கை :	} —
மொழி :	தமிழ்	முன் பதிப்பு :	
எழுத்து :	தமிழ்	ஊர்க் கல்வெட்டு எண் :	} 1
அரசு :	சோழர்		
மன்னன் :	மூன்றாம் குலோத்துங்கன்		

இடம் : தனுஸ்கோடஸ்வரன் கோயிலில் மகாமண்டபத் தென் சுவரில் உள்ளது.

குறிப்புரை : எதிரிலி சோழ பட்டணத்து நகரத்தார்கள், கௌதமன் ஆண்டான் திருமறைக் காடுடையான் என்பவனிடம் ஸ்ரீ மாகேஸ்வரப் பூசைக்கு நிலம் விற்றுக் குடுத்த செய்தியை இக்கல்வெட்டுக் கூறுகிறது. நகரத்தார்கள் கையொப்பமும் காணப்படுகின்றன.

கல்வெட்டு :

- 1 ஷ்ஷீ ஸ்ரீ திரிபுவணச்சக்கரவத்திகள் ஸ்ரீகுலோத்துங்கத் தேவர்க்கு யாண்டு . . . . .
- 2 . ந்த நாள் உம்பர்வளநாடான தரணி முழுதுடைய வளநாட்டு . . . . .
- 3 இ . . . [கொடும]லூரான எதிரிலி சோழ பட்டண நகரத்தோம் இந்நகரத்து எதி . . . . .
- 4 ா . . லயில் ஸ்ரீமாஹேஸ்வர பூசைக்கு நாங்கள் முதலடங்க இறையி . . . . .
- 5 லூர் . லந்திடைக் கண்டத்து கழனி தென் கோடி நிலமும் சீராமன் உடையான் . . . . .
- 6 . ம் உய்யவந்தான் திருவாய்க் குலமுடையான் நிலமும் வடகரை கண்ட . . . . .
- 7 [நில] . நெறும்பலக்கண்டத்து உ . . . ான கழனி உள்ளிட்டார் நிலம் . . . . .
- 8 மும் தடி பலவாக . . . . . சூழ்ந்த . . . [முதல்] . . . இறையிலியாக . . . . .

- 9 நீக்கி மௌதஶ ஆ[ண்]டான் திருமறைக் காடுடையார் பக்கல்  
விலைப் பொருளுக்குமாக . . .
- 10 ாருய் பற்றி இறுத்துக் குடுப்பதாக விற்றுக் குடுத்த ருசா  
ஆக ரு சூ வா . . கும் இ
- 11 இன்னை முதல் வருங்க[க]டமை குடிமை உள்ள வினியோகம்  
மற்றும் எப்பேர்ப் பட்ட[ன]வும்
- 12 முதலடங்க இறையிலியாக சந்திரா[தி]த்தவரையும் இறுத்துக்  
குடுக்க கடவோ[மா]னமை
- 13 . . இவை குலோத்துங்க சோழ வேளான் எழுத்து இவை செழிய  
தரையன் எழுத்து
- 14 இவை தென்னவன் வ[ான]வரையன் எழுத்து இவை . . . . .  
. . . . .
- 15 முத்து இவை தென்னவன் முவேந்த வேளான் எழுத்து இவை  
மஹிபாலன் எழுத்து இவை
- 16 செம்பியதரையன் எழுத்து இவை கொடுமலூர் கிழவன் தேவன்  
மன்றன் எழுத்து
- 17 இவை ம(லூ)ர் கிழான் கழனிப் பிள்ளை எழுத்து இவை ஐஞ்  
ஞாற்றுவப் பிரியன் எழுத்து
- 18 இப்படி யறிவேன் கூத்தராய வீதியாந்தானேன்.

மாவட்டம் :	தஞ்சை	ஆட்சி ஆண்டு :	11-ஆம் ஆண்டு
வட்டம் :	திருத்துறைப்பூண்டி	வரலாற்று ஆண்டு :	கி.பி. 1279
ஊர் :	பஞ்சநதிக்குளம்	இந்தியக் கல்வெட்டு	} —
மொழி :	தமிழ்	ஆண்டு அறிக்கை	
எழுத்து :	தமிழ்	முன் பதிப்பு :	—
அரசு :	பாண்டியர்	ஊர்க் கல்வெட்டு	} 2
மன்னன் :	ஸ்ரீகுலசேகரதேவர்	எண்	

இடம் : தனுஸ்கோடஸ்வரன் கோயில் தெற்குப்புறக் குமுதப் படையில் உள்ளது.

குறிப்புரை : எதிரிலிசோழபட்டணத்துத்தனுஸ்கோடஸ்வரமுடைய நாயனாருக்கு அளிக்கப் பட்ட பணம் இருபதை, அக்கோயிலைச் சார்ந்த முப்பது வட்டத்து பிராமணர்கள் பெற்றுக் கொண்டு பொலிசையாக ஒரு சந்திவிளக்கு குறையாமல் எரிக்கச் செய்து கொண்ட ஒப்பந்தத்தைக் கூறுகிறது.

கல்வெட்டு :

- 1 ஸ்வஸ்தி ஸ்ரீ கோமாறபன்மர் திரிபுவனசக்கரவத்திகள் ஸ்ரீகுலசேகர தேவற்கு யாண்டு யிகவது . . . . தரைய . . . . . உம்பர் வளநாடான தரணி முழுதுடைய . . . . . ன எதிரிலி சோழபட்டணத்து உடையார் தென்கோடஸ்வரமுடைய நாயனார் கோயில் முப்பதுவட்டத்துக்கு னாயனா . . . . . த்து . . . . ஸூர தேவர் தேவர்கள்மி
- 2 . . . . ரில் இருக்கும் பிராமணரில் கேவ . . . . ன் [ஆ]ண்டான் ஆண்டான் பிள்ளை [ப]க்கல் . . . . கின் ஸ . . . . ருயி இ[ப்ப]ணம் இருபது . . . . கும் பொலிசைக்கும் . . . . . ஒன்றுக்கு ஒரு விளக்கு சந்திவிளக்கு ஆக சந் . . முட்டா மல் சந்திராதித்தவற் கூறுகு . . நாங்களும் எங்கள் வற்கத் தாரும் எரிக்க[க்] கட
- 3 . . . . . வ குலோத்துங்கபட்ட னெழுத்து இவை சேமவயத . . . [பட்டனெ]ழுத்து திருஞான சம்பந்த பட்டன் எழுத்து வேதவனபட்டன் எழுத்து இவை திருத்து[றைப் பூண்டி] [கு]மரன் எழுத்து
- 4 . . . . . [திருத்]துறைப் பூண்டி க[ன்]னன் திருமறைக் [கா]டுடையானேன் எழுத்து உ.

மாவட்டம் :	தஞ்சை	ஆட்சி ஆண்டு :	—
வட்டம் :	திருத்துறைப்பூண்டி	வரலாற்று ஆண்டு :	கி.பி. 14-ஆம் நூற்றாண்டு
ஊர் :	பஞ்சநதிக்குளம்	இந்தியக் கல்வெட்டு ஆண்டு அறிக்கை	} —
மொழி :	தமிழ்	முன் பதிப்பு :	
எழுத்து :	தமிழ்	ஊர்க் கல்வெட்டு எண்	} 3
அரசு :	பாண்டியர்		
மன்னன் :	ஸ்ரீபராக்கரமபாண்டியன்		

இடம் : தனுஸ்கோடீஸ்வரர் கோயில் தென்புறச் சுவர்.

குறிப்புரை : துண்டுக் கல்வெட்டு. தொடக்கம் மட்டுமே உள்ளது.

கல்வெட்டு :

- 1 ஷ்ஷிஸ்ரீ கோச்சடபன்மரான சிவூவநவகூவதீகள் ஸ்ரீபராக்கரம பாண்டி
- 2 . . . . திங்கள் கிழமையும் பெற்ற திருவோணத்துநாள் உம்பர் வளநா[ட்டு]
- 3 [எதிரிலி]சோழ பட்டினத்து உடையார்தென்கோடீஸ்ரமுடையார் கோ . . . . .
- 4 . . . . .

மாவட்டம் :	தஞ்சை	ஆட்சி ஆண்டு :	—
வட்டம் :	திருத்துறைப்பூண்டி	வரலாற்று ஆண்டு :	கி.பி. 13-ஆம் நூற்றாண்டு
ஊர் :	பஞ்சநதிக்குளம்	இந்தியக் கல்வெட்டு } ஆண்டு அறிக்கை }	—
மொழி :	தமிழ்		
எழுத்து :	தமிழ்	முன் பதிப்பு :	—
அரசு :	—	ஊர்க் கல்வெட்டு } எண் }	4
மன்னன் :	—		

இடம் : தனுஸ்கோடஸ்வரன் கருவறையின் மேற்குப்புறக் குமுத, ஜகதிப்படைகளில் உள்ளது.

குறிப்புரை : தனுஸ்கோடஸ்வரமுடையாருக்கு எதிரிவிசோழ பட்டணத்தைச் சேர்ந்த சிலர் திருநுந்தாவிளக்கு எரிப்பதற்கு நிலம் இறையிலியாக பண்ணிக்குடுத்த செய்தி கூறப்படுகிறது. நிலம் கொடுத்தோரின் பெயர்களும் கூறப்பட்டிருக்கின்றன.

கல்வெட்டு :

- 1 ஷஷ்டீ ஸ்ரீ திரிபுவனசக்கரவத்திகள் ஸ்ரீ . . . . .  
[வன] [வே]தா . . . . .  
. . . . . டை மறைகாடு[டையா]ள் எதிரிலி  
சோழ பட்டனத்து
- 2 . . . . ால் உடையார் தென் கோடஹரமுடையான் அட் . . . . .  
ண் வைத்த திருநந்தா[விளக்கு] . . . . .  
. . . . டுவில் ஆற்றுக்கு . . . . . [வ]ன வேளான்  
சோறன் பா . . . . லை கொண் . . . . .
- 3 . . . . ன்னூற்று இருபத்தைஞ்சும் கோ[மே] . . . . .  
யன் மூவேந்த வேளான் நில . . . . இவன் பேரன் பூதனூருடை  
யா[ன்] . . . . . றை வாய்க்கால்  
உட்படக் குழி நூ . . . . . ஆல[ன் தி] . . . . யல் . குடபுல  
முடையான் வே த வன வேதன் நிலம் . . . . .
- 4 . . . . று பத்தைஞ்சும் ஆக குழி ஐஞ் . . . . . நிலம் நாலு  
[மா]க்காணிக் கீழ[ரைக்கா]லும் இந்த திருநந்தா விளக்கு .

- ..... இறையிலி நியோகம் பண்ணிக் குடுத்த  
த ..... ந் ..... தோம் புதுவருடையான் வேளான் உய்ய  
வன் தான் வெண்ணி [நாட்டு] .....
- 5 . . . மூவேந்தவேளானும் மருங்குருடை[யான்] வேதவன  
நாயகனான குலோத்துங்கசோழ மூவேந்த[த வே]ளானும்  
கொடுமலூர் கிழவன் தொண்டன் வேதவனமுடைய .....  
.....
- 6 . . . ன் தென்னவன் மூவேந்தவேளா ..... டையான்  
வேளான் கழனியான் புறங்கரம்பை நாட்டு மூவேந்தவேளானும்  
கொடுமலூர் கிழவன் சூரிய தேவனான அரிந்தவன விழுப்பரை  
ய[னு]
- 7 . . . தென்றும் பெருங்கரத்துக்கு ..... ஏழி . சூர  
கிழவன் வேளான் பேரு[ம்] ..... எழுத இத .....  
கணக்கு நடார் கிழான் பதினெண் பூமி வேளானெழுத்தென்  
று[ம் ஆ]லத்தூருடைய .....
- 8 . . . சூர கிழவன் வீரதிவாகர மூவேந்த[வேளானும்] கொடுமலூர்  
கிழவன் கழனி நாகனும் . . ச்ச உடையான் ஆண்டான்  
திருவனும் உள்ளிட்டார் சயிஞாத . . . மைக்கு நகரக்கண்க்கு  
வண் ..... தித்தெ .....



மாவட்டம் :	தஞ்சை	ஆட்சி ஆண்டு :	18-ஆம் ஆண்டு
வட்டம் :	திருத்துறைப்பூண்டி	வரலாற்று ஆண்டு :	கி.பி. 13-ஆம் நூற்றாண்டு
ஊர் :	பஞ்சநதிக்குளம்	இந்தியக் கல்வெட்டு ஆண்டு அறிக்கை	} —
மொழி :	தமிழ்	முன் பதிப்பு :	—
எழுத்து :	தமிழ்	ஊர்க் கல்வெட்டு எண்	} 5
அரசு :	சோழர்		
மன்னன் :	மூன்றாம் இராஜேந்திரன்		

இடம் : தனுஸ்கோடஸ்வரன் கோயில் கருவறையின் வடபுற ஜகதி.

குறிப்புரை : தென்கோடஸ்வரமுடையார் கோயில் இறைவியை சிலர் எழுந்தருளுவித்து திருப்படி மாற்றுக்கு உபயமாக நாற்பதுவராகள் பணம் கொடுத்த செய்தியை இக் கல்வெட்டுக் கூறுவதாகத் தெரிகிறது.

கல்வெட்டு :

- 1 ஷஹீ ஸ்ரீ சீஹுவனச்சக்கரவத்திகள் ஸ்ரீ இராசேந்திரசோழ தேவர்க்கு யாண்டு பதினெட்டாவது ஆவணி [முப்ப]த்தெ [ட்டாம்] நாள் கொடுமலூரான எதிரிலி சோழபட்டி
- 2 னத்து உடையார் தென்கோடசுரமுடையார் கோவில் மன்ற ம(ர)றிந்த பிள்ளை . . . . டயான் நம்பி தென்கோடியும் வள்ளல் . . .
- 3 . . . ாயை திருப்பரணி [அ]ழகியாளும் எழுந்தருளுவித்த நாச்சி . . . . திருப்படி மாற்றுக்கு யா . . பக்கலே உபயமாக நாற்பது வராகள் பணம் வாங்கித் திருப்படி மாற்றுக்குக்
- 4 கொள்கிற கல்லுக்குக் குடுத்து சிற்றளகந்நேந் . . . . . தவ தாணத்து சாரளன் ஆளுடையான் . . . றுக்கு டெ . . . . . ள ஒன்றுக்கு நாஹியாக வந்த நெல்லு . . . . . மண் . . . . .

மாவட்டம் :	தஞ்சை	ஆட்சி ஆண்டு :	—
வட்டம் :	திருத்துறைப்பூண்டி	வரலாற்று ஆண்டு :	கி.பி. 13 ஆம் நூற்றாண்டு
ஊர் :	பஞ்சநதிக்குளம்		
மொழி :	தமிழ்	இந்தியக் கல்வெட்டு ஆண்டு அறிக்கை :	} —
எழுத்து :	தமிழ்	முன் பதிப்பு :	
அரசு :	பாண்டியர்		
மன்னன் :	—	ஊர்க் கல்வெட்டு எண்	} 6

இடம் : தனுஸ்கோடீஸ்வரன் கோயில் மகாமண்டபத் தெற்குச் சுவரில் உள்ளது.

குறிப்புரை : ஸ்ரீமாதேஹஸ்வரபூசைக்கும் திருப்போகசக்தித் திருமேனிக்கும் அமுது படைப் பதற்குஇறையிலியாக நிலம் விடப்பட்ட செய்திக் கூறப்படுகிறது. எதிரிலி சோழ பட்டணம், எதிரிலி சோழன் சாலே, ஆகியவை குறிப்பிடப்படுகின்றன.

கல்வெட்டு :

I

- 1 ஷ்ரீஷ்ரீ கோமாறபன்மர் திரிபுவனசக்கரவர்த்திகள் . . . . .
- 2 ஆனி மீ . . நாள் உம்பளவளநாட்டு மேலைவலை . ற . [கெ]ரடு மலூரான எதிரிலிசோழ[பட்டணத்து]
- 3 ட்டின் ந . . . . எதிரிலிசோழன்சாலையில் ஸ்ரீமாதேஹ[ஸ்]வர பூசைக்கு காணி கொண்டு இ
- 4 றையிலிசெய்தும் முதல்நிற்க பலிசையாலுள்ளன கொண்டும் சந்திராதித்தவரை
- 5 யி[ல்] அமுதுபடைத்துப்போக திருப்போகசக்தி திருமேனி . . . அழகிய திருச்சிற்றம்பலமுடையாந் வசம்
- 6 . . . . . குறை . . . . .

II

- 1 . . . . ச . . . . ழித்தற் மித்திரன் இத் . . .
- 2 பிறமாணம் பண்ணிக்குடுத்த பரி[சாவது] . . .
- 3 . . . கொண்டான் ஏரிக்கு தெற் . .
- 4 . . . . பயிர் செய்கிற நிலத்துக்கு . .
- 5 . . . . க்கெல்லை ந . ரர் கிழ . . . .

மாவட்டம் :	தஞ்சை	ஆட்சி ஆண்டு :	—
வட்டம் :	திருத்துறைப்பூண்டி	வரலாற்று ஆண்டு :	கி.பி. 13-ஆம் நூற்றாண்டு
ஊர் :	பஞ்சநதிக்குளம்	இந்தியக் கல்வெட்டு ஆண்டு அறிக்கை	} —
மொழி :	தமிழ்	முன் பதிப்பு :	
எழுத்து :	தமிழ்	ஊர்க் கல்வெட்டு எண்	} 7
அரசு :	பாண்டியர்		
மன்னன் :	ஸ்ரீகுலசேகரதேவர்		

இடம் : தென்கோடஸ்வரன் கோயிலில் மகாமண்டபத்தின் மேற்கு சுவரில் உள்ளது.

சூறிப்புரை : கோயில் மாஹேஸ்வரர்களுக்கு அமுதுபடைத்த செய்தியை இக்கல்வெட்டு கூறுவதாக அமைந்திருத்தல் வேண்டும்.

கல்வெட்டு :

- 1 [ஹேஷீஸ்ரீ ஸ்ரீதிரிபுவனச்சக்கரவ]த்திகள் ஸ்ரீகுலசேகரதேவர்க்கு யாண்[டு] . . . .
- 2 . . . னன் தரணி முமுதுடைய வளநாட்டு டே . . .
- 3 [ந]கரத்தோம் இந்நகரத்து உடையார்
- 4 . . மாஹேஸ்வரர்க்கு அமுது படைத்தா[ன்]

மாவட்டம் :	தஞ்சை	ஆட்சி ஆண்டு :	—
வட்டம் :	திருத்துறைப்பூண்டி	வரலாற்று ஆண்டு :	கி.பி. 12, 13-ஆம் நூற்றாண்டு
ஊர் :	பஞ்சநதிக்குளம்	இந்தியக் கல்வெட்டு ஆண்டு அறிக்கை	} —
மொழி :	தமிழ்	முன் பதிப்பு :	
எழுத்து :	தமிழ்	ஊர்க் கல்வெட்டு எண்	} 8
அரசு :	—		
மன்னன் :	—		

இடம் : தனுஸ்கோடீஸ்வரன் கோயில் கருவறையின் தெற்குச்சுவரில் தக்ஷிணமூர்த்தி சிலைக்குக் கிழக்குப் புறமாக உள்ளது.

குறிப்புரை : இக்கல்வெட்டின் ஆரம்பம் கிடைக்கவில்லை. ஜீவனமாக வைக்கப்பட்ட ஐநூற்று நாலு குழி நிலம் பற்றி இக்கல்வெட்டுக் கூறுகிறது. அந்நிலத்திலுள்ள ஒழுக்கை, மன்று, தெங்கு வாழை பயிர் செய்யும் இடங்கள் ஆகியவை பற்றியும் அறிந்து கொள்ள முடிகிறது.

கல்வெட்டு :

- 1 . . . . .
- 2 . . . இவ்வூரில் ஆலங்குடி) . . . ஒழுக்கைக்கு . . . ஒழுக்கைக்கு . . . . . தெற்கு மற்றுக்கு [மேற்கும்] கண்டு தெங்கும் வாழையும் வைத்தபடிக்கும் இவை இறைத்து நொ
- 3 . . . [திரும]றைக்காடுடையாள் நிலை . . . தன் கூத்[தன்] நி[ல]த்துக்குக் கி . . . . . குழி ஐநூற்று ந[ாலு]க்கு வரர்க்கு இவர் ஜீவநம் வைக்கையாலும் இன்தத் திருவீதி ஆட்கொண்டார்
- 4 . . . த போகையாலும் ஏழாவ . . . . . ண்ண லே . . இடி . . . . . இர . . . . . னேத வேடச்சி உடைய கன . . . . . பேராவதரத்தும் இன்த நிலம் சந்திராதித்தவரை
- 5 . . . ணக்குப் பாத்து குண்டிகை நி . . . கொண்ட . . . . . நிலத் தை . . . . . இந்நாயனார்க்கு திருவா . . இந்நிலம் . . . . . அவதாகவும் இப்படி பேசி இந்நாயனர் கோயிலி திரு
- 6 . . . . . கும் உடலாக இவன் காணி . . . . . நிலத்துள் . . . . . ஆட்டத்து வெளி வாக்க . . . . . [நீர்]நியோகம் பண்ணினபடியே நில . . . . .

மாவட்டம் :	தஞ்சை	ஆட்சி ஆண்டு :	—
வட்டம் :	திருத்துறைப்பூண்டி	வரலாற்று ஆண்டு :	கி.பி. 12, 13-ஆம் நூற்றாண்டு
ஊர் :	பஞ்சநதிக்குளம்	இந்தியக் கல்வெட்டு ஆண்டு அறிக்கை	} —
மொழி :	தமிழ்	முன் பதிப்பு :	
எழுத்து :	தமிழ்	ஊர்க் கல்வெட்டு எண்	} 9
அரசு :	—		
மன்னன் :	—		

இடம் : தனுஸ்கோடஸ்வரன் கோயிலில் கருவறையின் வடக்குப்புற குமுதத்திலுள்ளது.

குறிப்புரை : துண்டிக் கல்வெட்டு. அதிகாரிகள் சிலர் கையெழுத்திட்ட இக்கல்வெட்டு இறைவனுக்கு அமுது படைப்பதற்காக நிவந்தம் அளிக்கப்பட்ட செய்தியைக் குறிக்கிறது.

கல்வெட்டு :

- 1 . . . . இவை ஸ்ரீமாவேஹேஹரக்கண்காணி ஈசானதேவன் எழு[த்து] தேவர்கன்மி அறி . . . . தக கூ[த்த]பட்டன் எழுத்து . . . . .
- 2 . . . மே விட்டு அமுது செய்தருளவும் இப்படி சந்திராதித்த வரை நிற்பதாக கல்வெட்டப்பண் . . . . . இப்படிக்கு . . .
- 3 இவை வெண்ணி நாட்டு மூவேந்த வேளான் எழுத்து இவை [குலோ]த்துங்க வேளான் எழுத்து இவை சேஷயதாயன் எ[ழுத்து] . . . . .
- 4 த்து இவை[வ] தென்னவன் மூவேந்த வேளான் எழுத்து இவை புறங்கரம்பை நாட்டு வேளான் எழுத்து இவை அரிந்தவன விழுப்ப . . . . .
- 5 . . . ாவண் எழுத்து இவை செம்பியதரையன் எழுத்து இவை சாமுத் . . . . வேளான் பெருமாள் எழுத்து இவை பதி னெண்பூமி வேளான் எழுத்து

மாவட்டம் :	தஞ்சை	ஆட்சி ஆண்டு :	—
வட்டம் :	திருத்துறைப்பூண்டி	வரலாற்று ஆண்டு :	கி.பி. 12, 13-ஆம் நூற்றாண்டு
ஊர் :	பஞ்சநதிக்குளம்	இந்தியக் கல்வெட்டு	} —
மொழி :	தமிழ்	ஆண்டு அறிக்கை	
எழுத்து :	தமிழ்	முன் பதிப்பு :	—
அரசு :	—	ஊர்க் கல்வெட்டு	} 10
மன்னன் :	—	எண்	

இடம் : தனுஸ்கோடீஸ்வரன் கோயில் மகாமண்டபத் தெற்குச் சுவரில் உள்ளவை.

குறிப்புரை : துண்டுக் கல்வெட்டு. இக்கல்வெட்டு ஐந்நூறு வேலி நிலத்திற்கு எல்லைகளையும், அந்நிலத்தைச் சேர்ந்த மரம், கிணறு ஆகியவை பற்றியும் குறிப்பிடுகிறது. தேவதான நிலம் பற்றிக் கூறும் இக்கல்வெட்டு இவ்வாறு சிதைந்துள்ளது.

கல்வெட்டு :

I

- 1 மாயடே . . தப் பிள்ளைப்பா செய் . . .
- 2 [டு]கல்லை நத்தப் பற்றுக்கு வடக்கு . . .
- 3 [டு]வளான் நிலத்துக்கும் கிழக்கும் வட பா . . .
- 4 ம் குழி ஞா இக்குழி அஞ்நூறும் . . .
- 5 வும் நிலத்து [மே]னோக்கின மரமும் கீ . . .
- 6 க்கு இக்குழி அஞ்நூற்றுக்கும் சி . . .

II

- 1 ராசேந்திரசோ[மு] வேளான் எழுத்து . . .
- 2 பமக்கிவை ந . ாச கிழா . . .
- 3 ங்க சோ[மு] முவேந்தவெளா . . .
- 4 லவரையனேன் உ இப்படி . . .
- 5 ளா நகம் இநான்கெல்லை . . .

III

- 1 தேவர் கன்மிகளுக்கு . . . . .

- 2 . . ானும் இராழுவேந்த திவே . . . .
- 3 ான பெருமா . . . ன . . . இரா . . . .
- 4 . . ழுவேந்த வேளான் எழுத் . . . .
- 5 . தனுடையான் . . . . .

#### IV

- 1 . . . . .
- 2 கான ஶுதா . . . .
- 3 . . த்தன் . . . .
- 4 ங்கள் திருந . . . .
- 5 த்துக்கு டெ . . . .
- 6 பாற்[கெ]ல்லை . . . .
- 7 ல்லையுள் . . . .
- 8 ாமழும் ஊ . . . .
- 9 தயரிவாஹ . . . .
- 10 ன் பெ . . . .

மாவட்டம் :	தஞ்சை	ஆட்சி ஆண்டு :	—
வட்டம் :	திருத்துறைப்பூண்டி	வரலாற்று ஆண்டு :	கி.பி. 12, 13-ஆம் நூற்றாண்டு
ஊர் :	பஞ்சநதிக்குளம்	இந்தியக் கல்வெட்டு ஆண்டு அறிக்கை	} —
மொழி :	தமிழ்	முன் பதிப்பு :	
எழுத்து :	தமிழ்	ஊர்க் கல்வெட்டு எண்	} 11
அரசு :	பாண்டியர்		
மன்னன் :	—		

இடம் : தனுஸ்கோடஸ்வரன் கோயில் தெற்குப் புறச் சுவரில் உள்ளது.

குறிப்புரை : துண்டுக் கல்வெட்டுக்கள்.

கல்வெட்டு :

I

- 1 மாறபன்மர் திரிபுவனச்சக்கர . . . .
- 2 த்து ஒரு நாள் உம்பர் வளநா . . .
- 3 மேலூரான நிகரிலி சோழ . . . .
- 4 . . ரதந் வேழாசக்க எழுந்தது . . .

II

- 1 . . . . .
- 2 இவை விக்கரமசோழ மூவேந்த வே . . .
- 3 ளான் எழுத்து இவை மஹிபாலன் எழுத்து . . .
- 4 நூற்றுவப் பிரியன் எழுத்து இ . . .
- 5 . . ப்பரையனேன்

III

- 1 மரமும் சீனோக்கின . . .
- 2 னமெழுவதுக்கும் . . .
- 3 டையார் தென் கெ . . .



- 4 டையான் இரா டெ . . . .
- 5 கிழான் இராமு டெ . . . .
- 6 . . ம் வேளான் . . . .

#### IV

- 1 . . வேளானும் நடாரசரான . . . .
- 2 வது இந்நாயனாற்குத் திருப்பரணிபாற் . . . .
- 3 மேற்கும் தென்பாற்கெல்லை ஊற்று . . . .
- 4 முகிய சோழ மூவேந்த வேளான் நி . . . .

#### V

- 1 . . . . .
- 2 . . . யாண்டு துறா நாற்று
- 3 . . . சண்டேஹூர தேவகன்மிகள்
- 4 . . . . இராசேந்திரனேந் . . . .

மாவட்டம் :	தஞ்சை	ஆட்சி ஆண்டு :	—
வட்டம் :	திருத்துறைப்பூண்டி	வரவாற்று ஆண்டு :	கி.பி. 12, 13-ஆம் நூற்றாண்டு
ஊர் :	பஞ்சநதிக்குளம்	இந்தியக் கல்வெட்டு ஆண்டு அறிக்கை	} —
மொழி :	தமிழ்	மூன் பதிப்பு :	
எழுத்து :	தமிழ்	ஊர்க் கல்வெட்டு எண்	} 12
அரசு :	—		
மன்னன் :	—		

இடம் : தனுஸ்கோடஸ்வரன் கோயில் மண்டபத்தின் தென் சுவரில் உள்ளது.

குறிப்புரை : துண்டுக் கல்வெட்டுக்கள். எழுபது பணம் கோயில் தேவகன்மிகளிடம் கொடுத்த செய்தியை முதற்கல்வெட்டு கூறுவதாக இருத்தல் வேண்டும்.

கல்வெட்டு :

I

- 1 . . . . .
- 2 எழுபது இப்பணம் எழுபதும் . . .
- 3 ணிக்குடுத்தேன் உடைய . . . .
- 4 ருடையான் இராசேந்திரனேன் . . .
- 5 . . . ன் திருமறைக்காவுடை . . .

II

- 1 காசினால் வராகன் பணம் . . .
- 2 . . . விலை ப்ரமாணம் பண் . . .
- 3 [க]ன்மிகளுக்கு நடராத்தா . . .
- 4 கெம்மீரவேளானும் நடார . . .
- 5 ற்றுக்கும் இப்பண எழுபது . . .

III

- 1 . ன . இ . . . .
- 2 ச் செலப . . . .

- 3 த ஊ . .
- 4 ற்குழ தே .
- 5 போகி . . .
- 6 ஏவபட்ட . . .
- 7 பாத் . .
- 8 . . . . .

மாவட்டம் :	தஞ்சை	சூட்டி சூண்டு :	—
வட்டம் :	திருத்துறைப்பூண்டி	வரலாற்று சூண்டு :	கி.பி. 13, 14-ஆம் நூற்றாண்டு
ஊர் :	பஞ்சநதிக்ஞளம்	இந்நியக் கல்வெட்டு ஆண்டு அறிக்கை	} —
மொழி :	தமிழ்	மூன் பதிப்பு :	
எழுத்து :	தமிழ்	ஊர்க் கல்வெட்டு எண்	} 13
அரசு :	—		
மன்னன் :	—		

இடம் : தனுஸ்கோடசுவரன் கோயில் மகாமண்டபத் தெற்கு சுவரில் உள்ளது.

குறிப்புரை : துண்டுக் கல்வெட்டுக்கள். தேவதான நிலத்தின் அளவுகள் எல்லைகள் ஆகியவை பற்றிக் குறிப்பிடுகின்றன. அதிகாரிகள் கையொப்பமிட்டிருக்கும் செய்தியும் காணமுடிகிறது.

கல்வெட்டு :

I

- 1 . . . யேந்திர வேளானும் . .
- 2 துக்கு நாங்கள் விற்கிற நிலமா . . . . .
- 3 பார்க்கெல்லை நட . . கிழ . .
- 4 . . காலும் நக்கப்பற்று வே
- 5 . . கிழக்கும் வடபாற்கெ . .

II

- 1 கு[டி]மையும் இழக்க . . . . .
- 2 [டு]காடுமலூர் கிழவர் பெரிய நாய . .
- 3 வழிக்கு மேற்கு தடி ஒன்றினால் வி .
- 4 கடமை குடிமை மற்றும் எப்பே . .
- 5 ங்கள் இறுக்க கடவோ . . . . .

III

- 1 . . . . .
- 2 . ஒழுக . . . . .

- 3 றுபக் . . . .
- 4 னர் . . . . .
- 5 சோழ . . . . .

#### IV

- 1 ன் மே . . . . .
- 2 . கெம் . . .
- 3 னாருன . . . .
- 4 ருடையா . . . .
- 5 . . . . .

#### V

- 1 . . . . .
- 2 டயான் பெருமாப்பிள்ளை . . . .
- 3 த்தரமித்ததான் எழுத்து . . . .
- 4 து வ இப்படி அறிவேன் . . . .
- 5 இப்படி அறிவேன் தென்னவ . . . .
- 6 . . . ரையனேன் . . . .

மாவட்டம் :	தஞ்சை	ஆட்சி ஆண்டு :	18-ஆம் ஆண்டு
வட்டம் :	திருத்துறைப்பூண்டி	வரலாற்று ஆண்டு :	கி.பி. 1196
ஊர் :	பன்னத் தெரு	இந்தியக் கல்வெட்டு ஆண்டு அறிக்கை :	} —
மொழி :	தமிழ்	முன் பதிப்பு :	
எழுத்து :	தமிழ்	ஊர்க் கல்வெட்டு எண்	} 1
அரசு :	சோழர்		
மன்னன் :	மூன்றாம் குலோத்துங்கன்		

இடம் : ஸ்ரீபன்னகாபரமேஸ்வரர் கோயில் அர்த்தமண்டப வடக்குச் சுவரில் உள்ளது.

குறிப்புரை : சேல்கல் என்ற ஊரில் வசித்து வந்தவாணிகள் பீமநாயகன் என்பவன் பன்னகாபரமேஸ்வரர் கோயிலுக்கு 400 காசு தானமளித்த செய்தியும், அதனை முப்பது வட்டத்து காணியுடைய சிவபிராமணர்கள் பெற்றுக்கொண்டு அதற்கு வரும் பொலிசை மூலம் ஒரு நுந்தா விளக்கெரித்த செய்தியும் காணப்படுகிறது. ஒரு நுந்தாவிளக்கும் என கல்வெட்டு முடிவதால் நுந்தா விளக்கோடு வேறு சில காரியங்களும் செய்திருக்கவேண்டும்; அச்செய்திகளைக் கூறும் பகுதி காணப்படவில்லை.

கல்வெட்டு :

- 1 ஷ்ரீஷ்ரீ ஸ்ரீ திரிபுவந்சச்சக்கரவ
- 2 த்திகள் மதுரையும் பாண்டிய[ன்]
- 3 முடித்தலையுங் கொண்டருளி[ய]
- 4 ஸ்ரீகுலோத்துங்கசோழ தேவந்
- 5 [கு]யாண்டு பதினெட்டாவது இரா[ஜே
- 6 ந்திரசோழ] வளநாட்டு இடையள
- 7 நாட்டு முகத்தலை உடையார் பன்னகாபரணதே
- 8 வர் கோயில் [மு]ப்பது வட்டங் காணிஉடைய சிவ
- 9 ப்பிராமண[ராம்] சேல்கலில் இருக்கும் வாணியந் பீம
- 10 நாயகன் ப[க்]கல் நாநூறு காசு உபையமாகக் கை
- 11 கொண்டு . . . . . காசில் பொ
- 12 லிசை கொண்டு சந்திராதித்தவரை எரிக்ககட
- 13 வோமாந திருநந்தாவிளக்கு ஒன்றும்

மாவட்டம் :	தஞ்சை	ஆட்சி ஆண்டு :	25-ஆம் ஆண்டு
வட்டம் :	திருத்துறைப்பூண்டி	வரலாற்று ஆண்டு :	கி.பி. 1203
ஊர் :	பன்னத் தெரு	இந்தியக் கல்வெட்டு	} —
மொழி :	தமிழ்	ஆண்டு அறிக்கை	
எழுத்து :	தமிழ்	முன் பதிப்பு :	—
அரசு :	சோழர்	ஊர்க் கல்வெட்டு	} 2
மன்னன் :	மூன்றாம் குலோத்துங்கன்	எண்	

இடம் : ஸ்ரீ பன்னகாபரமேஸ்வரர் கோயில் அர்த்தமண்டப தென்புறச்சுவரில் உள்ளது

குறிப்புரை : திருவேங்கடமுடைய தேவநான கங்கைகொண்ட வேளார் என்பவர் இக்கோயிலுக்கு திருநுந்தா விளக்கு ஒன்று எரிப்பதற்குக் காசுகள் தானமளித்த செய்தியும், அக்காசுகளை, முப்பது வட்டத்து காணியுடைய சிவபிராமணர்கள் பெற்றுக் கொண்டு பொலிசை வழியாக விளக்கெரித்த செய்தியும் கூறப்படுகிறது.

கல்வெட்டு :

- 1 ஷ்ரீ ஸ்ரீ திரிபுவந[ச]க்கரவத்திகள் மதுரையும் ஈழமும் கருவூரும் பாண்டி]
- 2 யன் முடித்தலையு[ம்] கொண்டருளி[ய] ஸ்ரீ குலோத்துங்க சோழ தேவற்குயாண்
- 3 டு உயிரு வது இராசேந்திரசோழ வளநாட்டு முகைத்தலையுடையார் பன்னக
- 4 ாபரண தேவர் கோயில் முப்பது வட்டத்து காணியுடைய சிவ பிராமணரோம் குடே
- 5 லாத்துங்கசோழ வளநாட்டு திருவிஞ்சியமுடையார் திருவேங்கட [முடை]
- 6 ய தேவநான கங்கைகொண்ட வேளார் வைத்த திரிநுந்தா விளக்கு ஒ
- 7 ன்றுக்கு நாங்கள் உபையமாக கைக்கொண்ட காசு சூஉ க்கு பொலி
- 8 சை செக இவ்வாண்டு முதல் சந்திராதித்தவந் எரிக்க[ச] கடவோ மாக சம்மதித்
- 9 தோம் இக்கோயில் காணி உடைய சிவப்பிராமணரோம்.

மாவட்டம் :	தஞ்சை	ஆட்சி ஆண்டு :	—
வட்டம் :	திருத்துறைப்பூண்டி	வரலாற்று ஆண்டு :	கி.பி. 19 ஆம் நூற்றாண்டு
ஊர் :	பன்னத்தெரு	இத்தியக் கல்வெட்டு ஆண்டு அறிக்கை	} —
மொழி :	தமிழ்	முன் பதிப்பு :	
எழுத்து :	தமிழ்	ஊர்க் கல்வெட்டு எண்	} 3
அரசு :	—		
மன்னன் :	—		

இடம் : ஸ்ரீபன்னகாபரமேஸ்வரர் கோயில் முன் மண்டபச் சுவரில் உள்ளது.

குறிப்புரை : பன்னகாபரமேஸ்வரமுடையார் கோயிலில் பூசை, திருப்பணிக்கு ஒருவன் தானம் கொடுத்தாகக் கூறப்படுகிறது. அத்தானம் நான்கு எல்லைகளையும் உடையது எனக் கூறப்படுவதால் அத்தானம் நிலமாக இருக்கலாம்.

கல்வெட்டு :

1	ஹ. ஆவ[ணி]	9	ந்தராயநாய த
2	உ பன்னதெ	10	ன்மம் பன்ன
3	ரு பன்னக	11	தெரு நாங்கு எல்
4	ாமுடைய	12	லையும் உடை இ
5	. தம்பிரான	13	ந்த தன்மத்து
6	ற்கு பூச	14	க்கு அதம் நினை
7	ச திருப்பணி	15	த்தவன் கெங்[கை]
8	க்கு சுந்த[ர] ஆச	16	கரையில் க . . . .



மாவட்டம் :	தஞ்சை	ஆட்சி ஆண்டு :	—
வட்டம் :	திருத்துறைப்பூண்டி	வரலாற்று ஆண்டு :	கலி ஆண்டு 4878 கி.பி. 1777
ஊர் :	பன்னத்தெரு	இந்தியக் கல்வெட்டு ஆண்டு அறிக்கை :	} —
மொழி :	தமிழ்	முன் பதிப்பு :	
எழுத்து :	தமிழ்	ஊர்க் கல்வெட்டு எண்	} 4
அரசு :	—		
மன்னன் :	—		

இடம் : ஸ்ரீபன்னகாபரமேஸ்வரர் கோயில் கோபுரத்தின் வாயிலில் மேற்குப்புறம் உள்ளது.

குறிப்புரை : சேந்திரபூபதி என்ற பெயரும், கலி ஆண்டும் மட்டுமே புரிந்து கொள்ளத் தக்கதாக உள்ளது. சிதைந்து விட்ட கல்வெட்டு.

கல்வெட்டு :

- 1 கலி சக்துஅளளயிஅு மேல் . சூ . . . . . யிலிளதம்
- 2 சவா மயி . . . . .
- 3 சேந்திரபூபதி ளச்ச . .
- 4 சுய . . போலன்று . . .
- 5 . . சு . . குஞ்ச
- 6 . . . . . ராது . . . . .

மாவட்டம் :	தஞ்சை	ஆட்சி ஆண்டு :	—
வட்டம் :	திருத்துறைப்பூண்டி	வரலாற்று ஆண்டு :	கி.பி. 12, 13-ஆம் நூற்றாண்டு
ஊர் :	பெரிய சிங்களாந்தி	இந்தியக் கல்வெட்டு ஆண்டு அறிக்கை	} —
மொழி :	தமிழ்	முன் பதிப்பு :	
எழுத்து :	தமிழ்	ஊர்க் கல்வெட்டு எண்	} 1
அரசு :	—		
மன்னன் :	—		

இடம் : மணிகண்டிஸ்வரர் கோயில் அர்த்தமண்டப வெளிச்சுவரில் உள்ளது.

குறிப்புரை : திருநாமத்துக் காணியாகக் கோயிலுக்கு நிலம் அளிக்கப்பட்ட செய்தியும் அதன் அளவுகளும் கூறப்பட்டிருக்கின்றன. தானம் கொடுத்தோர்களின் கையெழுத்துக்களும் காணப்படுகின்றன. ஒரே கல்வெட்டின் பகுதிகளாகத் தோன்றுகிறது.

கல்வெட்டு :

I

- 1 . . . ா நிலத்துக்[கு] தெற்கும் ஆக இந்நாந்[கெல்லை
- 2 யுளக]ப் பட்ட நிலம் இரண்டு மாக்காணி முந்திரிகை
- 3 ந்நிலம் மூன்று மாகாணி அரைக்காணி முந்திரிகை
- 4 க்காலும் இந்[ந]ாயநார் திருநாமத்துக் காணி[யான]
- 5 மையில் இந்நிலத்தில் மேநோக்கின மரமுசீ
- 6 னோக்கின கிணறு போகமும் பா . . . சி . யமும்
- 7 யும் போந் . . மூன்று மா . . . போன

II

- 1 . . . னல்லூர் சீழ் பிடா [கையும்]
- 2 . யார் கோயில் திருக்கற்ளி தி . . .
- 3 . திருக்கோயி[ல்] மயது தெக்கு .
- 4 . ம் இன்னாயநர்க்கு பூசைக்கும்
- 5 . . . மாய திருநாமத்துக் காணியாக
- 6 . . சாரதம் பெற்றவரால் . . .

7 . பால்கெல்லை .

8 . . . . வழ . . .

### III

- 1 யும் 'நாநே அ . . . . . இ[று]க்கும் . . . . . ந்த . . . . .
- 2 னாமுத்தி டேவர்(க்)கு சந்திராதித்தவற் திருநாமத்துக்கா
- 3 ணி . ஆவதாக[க்]குடுத்தேந் திருவெள்ளறை டேவதவ
- 4 னமுடையா[ன்] பநசிவநானி சம்பந் . . . . .
- 5 வை எந்எழு[த்]து இப்படி அறிவேன் . . ர்து
- 6 பெருமா[ள்] எழுத்து இப்படியறிவேன் குண்
- 7 டூர்நரே . . சீராம பட்டனேன் இப்படி அறிவே
- 8 வனதாற்ச . . றை வெண்ணைக் கூத்தனேன்
- 9 இப்படி அறிவேன் ஊற்றத்துடை பாவாண
- 10 . . . . .

மாவட்டம் :	தஞ்சை	ஆட்சி ஆண்டு :	—
வட்டம் :	திருத்துறைப்பூண்டி	வரலாற்று ஆண்டு :	12-ஆம் நூற்றாண்டு
ஊர் :	மணக்குடி	இந்தியக் கல்வெட்டு ஆண்டு அறிக்கை	}
மொழி :	தமிழ்		
எழுத்து :	தமிழ்	முன் பதிப்பு :	—
அரசு :	சோழர்	ஊர்க் கல்வெட்டு எண்	}
மன்னன் :	விக்கிரமசோழன்		

இடம் : தான்தோன்றிசுவரர் கோயில்-முன்மண்டபத் தெற்குச் சுவரில் உள்ளவை.

குறிப்புரை : துண்டிக் கல்வெட்டுக்கள். எனினும் இவை மூன்றும் விக்கிரம சோழனின் காலத்தவை என்று முடிவு செய்யலாம். இரண்டாம் துண்டில் வரும் இராஜ ராஜச் சேனாவரையன் என்ற பெயர் மூன்றும் துண்டிலும் வருதல் குறிப்பிடத் தக்கது.

கல்வெட்டு :

I

- 1 . . . . .
- 2 வீர விஹாஸமத்து முக்கோக்
- 3 [கிழான]டிகளோடும் வீற்றிருந்தருளிய கோப்பர
- 4 [கேசரி] பகூராந சீஹுவமகூவத்திகள் ஸ்ரீவி
- 5 [க்கிரம] தேவர்க்கு யாண்டு ஆராவது . . . .

II

- 1 . . . . .
- 2 நசக்கரவத்திகள் ஸ்ரீவிக்கிரம . . . .
- 3 ன்ருநாந ராஜராஜ சேனாவை . . . .

III

- 1 . . . . .
- 2 னு ஆவது ராஜேசு சோழ வளநாட்டு . . . .
- 3 ராஜச் சேனாவரையனும் அரயந்நாந முடிக்கொ . . . .
- 4 ச் சேனாவரையனும் அரையந் மேற்க்கிசைந்த . . . .
- 5 ழ்ச் சேனாவரையனும் இவ்வணைவோம் இவ்வூர் . . . .
- 6 க சோழ கருப்பூறுடையாநுக்கும் இவந் தம்[பி] . . . .
- 7 இறையிலி செய்து குடுத்த நிலமாவது எங் . . . .
- 8 டந் பட்ட அநண்சுடையநாந உத் . . . .

மாவட்டம் :	தஞ்சை	ஆட்சி ஆண்டு :	3-ஆம் ஆண்டு
வட்டம் :	திருத்துறைப்பூண்டி	வரலாற்று ஆண்டு :	12-ஆம் நூற்றாண்டு
ஊர் :	மணக்குடி	இத்தியக் கல்வெட்டு ஆண்டு அறிக்கை	} —
மொழி :	தமிழ்	மூன் யதிற்பு :	—
எழுத்து :	தமிழ்	ஊர்க் கல்வெட்டு எண்	} 2
அரசு :	சோழர்		
மன்னன் :	இரண்டாம்(?) இராஜராஜன்		

இடம் : தான்தோன்றிக் கவரர் கோயில்—உலகநாயகி சன்னதியின் படியிலும், கருவறைச் சுவர்களிலும் உள்ளவை.

குறிப்புரை : அனைத்தும் துண்டுக் கல்வெட்டுக்கள். முதற்றுண்டு மட்டும் ராஜராஜனின் கல்வெட்டு எனத் தெரிகிறது.

கல்வெட்டு :

கருவறைப் படியில் :

- 1 [ஹ்]ஷீஸ் திரிபுவனக் சக்க
- 2 [ரவ]த்திகள் ஸீராஜராஜதேவற்
- 3 [கு ய]ரண்டு ன வது மணக்குடி
- 4 உடையார் திருத்தான்தோ . . . . .

கருவறைச் சுவரில் :

I

- 1 . . . . .
- 2 குடுத்துப் பொலியூட்டா . . .
- 3 யன் நானூர் பொன் குடுத்து . . .

II

- 1 . . . . .
- 2 உடையார் திருத்தா . . .

3 யரைக்காணிக்கீழ் முக்காலே அ . . .

4 நுந்தா விளக்கு ஒன்று உ

கருவறைத் தென்புற அதிஷ்டானத்தில் :

I

1 . . . . .

2 யான் சடையந் வைத்த விளக்கு க .

II

1 . . . . .

2 ட்டு மணக்கு . .

3 ம் நாலுமாக்காணி . .

4 [கு]டிகள் வைத்த திரு . . .

கருவறை வடபுற அதிஷ்டானத்தில் :

I

1 . . . . .

2 . . . சோழ டேவ . . .

3 யும் இதன் வடக் . . .

4 வது மணக்குடையா . . .

II

1 . . . . .

2 யாண்டு அ . . .

3 மசக்கலில் நடுவி . .

4 பழய வாளான . . .

III

1 . . . . .

2 ஸ்ரீகோப்பரகோசரி பகூரா . .

3 லத்து மணலி வரவைக்கு . .

4 விளக்குக்கு முதல் உடையார் ஸ்ரீ . . .

IV

1 . . . . .

2 ஹாதேவர்க்கு இக் . .

3 த்திருநுணீவி . . .

மாவட்டம் :	தஞ்சை	ஆட்சி ஆண்டு :	3
வட்டம் :	திருத்துறைப்பூண்டி	வரலாற்று ஆண்டு :	கி பி. 1166
ஊர் :	மணக்குடி	இந்தியக் கல்வெட்டு	} —
மொழி :	தமிழ்	ஆண்டு அறிக்கை	
எழுத்து :	தமிழ்	முன் பதிப்பு :	—
அரசு :	சோழர்	ஊர்க் கல்வெட்டு	} 3
மன்னன் :	இரண்டாம் (?) ராஜாதிராஜன்	எண்	

இடம் ; தான்தோன்றிசுவரர் கோயில்-உலகநாயகி அம்மன் கருவறையின் தெற்கு அதிஷ்டானம், முன்மண்டப சுவர்களில் உள்ளன.

குறிப்புரை : அனைத்தும் துண்டுக் கல்வெட்டுக்களே. முதல் துண்டு மட்டும் ராஜாதிராஜனின் கல்வெட்டெனத் தெரிகிறது.

கல்வெட்டு :

உலகநாயகி அம்மன் கருவறைத் தென்புற அதிஷ்டானம்

- 1 . . . . .
- 2 [சி]ஊவந வசுவத்திகள் ஸ்ரீ
- 3 [ரா]ஜாயிராஜ ஷேவர்க்கு யாண்டு முப்ப . .

I

முன்மண்டபத் தென்சுவர்

- 1 . . . . .
- 2 யார் திருத்தோன்றி . .
- 3 பொலியூட்டு சந்திராதித்தவ . . .

II

- 1 . . . . .
- 2 அறுபத்தா . . . ஆர்வ . . .
- 3 ஞ்சே முக்காலே முன்று மாவு . .
- 4 றைம்பத்தறு கழஞ்சும் கைக்கொ . . .

- 5 செய்து தரவேனுமென்று . . .  
 6 து மூவேலி நிலஞ்செய்து இன . . .  
 7 மென்று இவகள் சொல்லவும் . . .

### III

- 1 . . . . .  
 2 ழு டேவர்க்கு யாண்டு ஆ . . . . .  
 3 ன் மகள் உலகுடையானைச் [சா] . . .

### IV

- 1 . . . . .  
 2 ஹாதேவர்க்கு மணக்குடியான

### V

- 1 . . . . .  
 2 வளநாட்டு இடையள . .  
 3 ாண உடைய சிவப்ஶ்ராம்ம . . .

### VI

- 1 . . . . .  
 2 நிலம் இரண்டு மா விருதராய பயங்கர . .  
 3 தூங்கியில் விட்ட நிலம் மூன்று மாவு . .

### VII

- 1 . . . . .  
 2 இடையதான ஷோடேவர்க்கு . .  
 3 மாவரை ஆகக் காலுக்கு மனவ . .  
 4 படிய வாளனக் குடையான் பழய . . .

### VIII

- 1 . . . . .  
 2 ஆருவது ராஜேஞ்சு சோழவளநாட் . -  
 3 வடைய நிலம் இரண்டு மாக்காணிக் கீழ் எழு . .  
 4 திருவடிகள் மகள் திருமகள் பெரியானைச் சாத்தி . . .

### IX

- 1 . . . . .  
 2 விளக்கு க . மணக்குடையான் தொண் . . .

### X

- 1 . . . . .  
 2 யாந் பசுபதி வைத்த விளக்கு க மணக்குடை . . .  
 3 தில்லைக்கரைசு திருவடிகள் வைத்[த] . . .



மாவட்டம் :	தஞ்சை	ஆட்சி ஆண்டு :	—
வட்டம் :	திருத்துறைப்பூண்டி	வரலாற்று ஆண்டு :	16- ஆம் நூற்றாண்டு
ஊர் :	மருதவனம்	இந்தியக் கல்வெட்டு	} —
மொழி :	தமிழ்	ஆண்டு அறிக்கை	
எழுத்து :	தமிழ்	முன் பதிப்பு :	—
அரசு :	—	ஊர்க் கல்வெட்டு	} 1
மன்னன் :	—	எண்	

இடம் : தியாகராசர் தோப்பு - இலுப்பைத் தோப்பு.

குறிப்புரை : குறிப்பிட்ட அளவு நிலத்தில் இலுப்பைமரக் கன்றுகள் நட்டு பயிர் செய்து, அந்நிலத்தை அனுபவிக்க வழிசெய்த செய்தியைக் குறிக்கிறது.

கல்வெட்டு :

1	. . . . .	11	. . . நிலமு
2	. . . அம	12	ம் சந்திராதிச்ச
3	ரு கோலால்	13	ருள்ளளவும் . .
4	அளந்த . . .	14	. . . அனுபவித்துக்
5	லுட்பட்ட	15	கொள்ளக்க
6	. . . வே புஞ்சை	16	டவாமாகவு
7	நிலத்திலே	17	. ம் இந்தப்படி
8	இலுப்பை	18	கும் மதுதாரா
9	கண் வைச்சு	19	கவும் பண்ணி
10	பயிராக . . .	20	குடுத் . . .

மாவட்டம் :	தஞ்சை	ஆட்சி ஆண்டு :	—
வட்டம் :	திருத்துறைப்பூண்டி	வரலாற்று ஆண்டு :	சகம் 1451 கி.பி. 1529
ஊர் :	மருதவனம்		
மொழி :	தமிழ்	இந்தியக் கல்வெட்டு ஆண்டு அறிக்கை	} —
எழுத்து :	தமிழ்	முன் பதிப்பு :	—
அரசு :	—		
மன்னன் :	—	ஊர்க் கல்வெட்டு எண்	} 2

இடம் : தியாகராசர் தோப்பு.

குறிப்புரை : தியாகராஜ சுவாமிகள் கட்டளை என்ற பெயரில் சிவன் கோயிலுக்கு மூன்று வேலி புன்சையும், இரண்டு வேலி நன்சையும் இலட்சம் தேவர்த்தி தேவர் என்பார் கொடுத்ததைக் குறிக்கிறது.

கல்வெட்டு :

1	. . . . .	12	மாக குடுத்தது நிலி
2	. . . . .	13	லெட்சம் தேவர்த்தி
3	ஸகாப்தம் சூசள	14	தேவர் தய்யலால
4	நுயக இதன் தே	15	சுவார்த்தபடி தே
5	மல் செல்லா நி	16	வர் உளப்பட்டா
6	ன்ற சாதாரண	17	ரும் [தாராதோத்த
7	ஹு வைய்யாசி மீ	18	ம்] பண்ணி குடுத்த
8	உயி வ திருவாரு	19	நஞ்சை நிலம் உ
9	ர் தியாகராச சுவா	20	புஞ்சை நிலம்
10	மியள் சறுவ கட்ட	21	நு வி இசுரன் தே
11	ளைக்கு தாரா . . . . .	22	காவில்

மரவட்டம் :	தஞ்சை	ஆட்சி ஆண்டு :	5-ஆம் ஆண்டு
வட்டம் :	திருத்துறைப்பூண்டி	வரலாற்று ஆண்டு :	கி.பி. 1123
ஊர் :	வடகாடுகோயிலூர்	இந்தியக் கல்வெட்டு ஆண்டு அறிக்கை	} 194 of 1908
மொழி :	தமிழ்		
எழுத்து :	தமிழ்	முன் பதிப்பு :	—
அரசு :	சோழர்	ஊர்க் கல்வெட்டு எண்	} 1
மன்னன் :	விக்கிரமசோழன்		

இடம் : மந்திரபுரிஸ்வரர் கோயில், முன் மண்டப வடக்குச்சுவர் வெளிப்பக்கம்.

குறிப்புரை : கேரளகுலாசனி சதுர்வேதி மங்கலத்து நிலம் தேவதான இறையலியாக கொடுக்கப்பட்டது. ஊரின் பெயரும் விக்கிரமசோழ நல்லூர் என்று மாற்றப்பட்டது. சீகரணநல்லூர் என்ற ஊரின் நிலத்தையும் அந்நிலத்தோடு சேர்த்து கொடுத்துள்ளனர். இச்செய்தியில் நிலஎல்லைகள் கூறப்படுமிடத்து சில வாய்க்கால்கள் பெயரும், ஏரிகளின் பெயரும் தெரிகின்றன.

கல்வெட்டு :

- 1 அறவோ
- 2 லைப்படி
- 3 திரிபுவனச்சக்கரவத்திகள்
- 4 ஸ்ரீ விக்கிரமசோழ தேவந்[க்த]
- 5 யாண்டு ௫-வது ராசேந்திர[சோழ]
- 6 [வள]நாட்டு புறங்கரம்பை நாட்டு பிரம
- 7 தேசம் சாக்கானமான கேரளகுலாசனி ச
- 8 ருப்பேதிமங்கலத்து நிலத்து இந்நா
- 9 யனார் தேவதான இறைஇலி[ய]ாக ௫-எகூ . . .
- 10 வுடையார் முனையதரையர் விண்ணப்பஞ்
- 11 செய்து திருநாமத்து காணி ஆக வைத்த[விக்கிரம]
- 12 சோழநல்லூர் என்று பேறுபறிந்து இடுவி
- 13 த்த விக்கிரமசோழ நல்லூர் ௫-யச வதும் புர
- 14 வரியாக இடுவித்த இந்நாயனார்க்கு திருநாமத்துக்

15 காணி ஆகக் காசு கொள்[ளா]த இறைஇலியாக சீகரணந  
 16 ல்லூர் என்று இடுவித்த ரூப வெலி ஆக ரூபஅவ  
 17 கை இந்நிலம் பதினெட்டே ஒன்பது மாவரையும் முன்  
 18 [பு] உடையார் பழம்பியரையும் தவிர்ந்து இந்நாயனார்  
 19 திருநாமத்துகாணி ஆக இடுவித்த நிலத்துக்கு பிடி நடந்  
 20 து இவ்வூர் மகாசபை[யார்]அறவோலை செய்த பரி  
 21 சாவது கீழ்பாற்க்கெல்லை ஆக்கூரான திருவரங்கமு  
 22 டையான் மனைக்கு கீழை . . யே தெற்கு நே[ா]  
 23 க்கி போய் ஐய்யனார் கிடங்கு[வான] கோயிலிலே  
 24 மேற்க்கு நோக்கிபோன ஒழுகையே மேற்க்கு  
 25 நோக்கிப் போய் தச்சர் கொ(ல்)லர் குடிஇருப்பில் உள்ப்  
 26 பட்ட நிலத்தில் கீழை ஒழுகையிலே செனவா  
 27 . . இந்த ஒழுகையே தெற்கு நோக்கிப் போய் [கி]  
 28 முக்கு நோக்கிப் போய் தெற்க்கு நோக்கிப் போய் தெ  
 29 [ற்]கு நோக்கி கிடந்தான்  
 30 . முக்கு நோக்கிப் போய் தெற்  
 31 க்கு நோக்கி கிடங்கு என்கிற குளத்  
 32 தில் தென்கரையிலே உற்று  
 33 [இ]க்கரையே மேற்கு நோக்கி  
 34 தென் பூமி வாய்க்காலி நின்றும் கிடங்கு . . .  
 35 விழுந்த[ய]ார வாய்க்காலிலே உற்று இவ்வாய்  
 36 க்காலிலே தருமி வாய்க்காலிலே உற்று இ  
 37 த்தருமி வாய்க்காலாலே தெற்கு நோக்கிப் தே  
 38 பாய் மதுராந்தக பேர்ஏரிக்கேய் உற்று இந்த  
 39 ஏரிக்கரையே தெற்கு நோக்கிப் போய் விக்கிரமசோழ மயக்கல்  
 40 . . . . .  
 41 று இந்த வரம்பே வடக்கு நோக்கிப் போய் .  
 42 பன் செய்யில் தென் வரம்பிலே உற்று இந்த  
 43 வரம்பே மேற்க்கு நோக்கிப் போய் இச்செய்யில்  
 44 மேலை வரம்பிலே உற்று இவரம்பே வடக்கு தே  
 45 நாக்கிப் போய் தட்டான் செய்யிலே தென் வரம்பி[லே]  
 46 உற்று இவ்வரம்பே மேற்க்கு நோக்கிப் போய் இ  
 47 ச்செய்யில் மேலை வரம்பிலே உற்று இவரம்பி  
 48 ல வடக்கு நோக்கிப் போய் மேட்டில் குண்டி[லே]  
 49 . . . வரம்பிலே உற்று இவ்வரம்பே மேற்  
 50 க்கு நோக்கிப் போய் மேலை வரம்பிலே உற்று இ  
 51 வ்வரம்பே வடக்கு நோக்கிப் போய் வடக்கில் வரம்பி  
 52 ல் உற்று இவ்வரம்பே மேற்க்கு நோக்கிப் போய் [பி]  
 53 ள்ளையார் வேதவாரண விடங்கர் நிலத்து கீழை .

54 வடக்கு நோக்கிப் போய் கீழாங் கண்ணாற்றிலே உ  
 55 ற்று கீழாங் கண்ணாற்றில் நின்றும் வடக்கு நோக்கி[மீ]  
 56 ண்ட . . செய் என்று பேர் கூவப்பட்ட நிலத்து வட  
 57 மேற்கு நோக்கிப் போய் அரசம்பத்தல் என்று பே  
 58 ர் கூவப்பட்ட நிலத்து மேலை வரம்  
 59 பிலே உற்று . ந்த வரம் இப்  
 60 ப . . . . போய்க் கடுகலி  
 61 ஆற்றிலே உற்று இவ் ஆறு . .  
 62 நோக்கிப் போந்து மேலை அள்ளம் .  
 63 . . . பிலே உற்று இவரம்பே தெ[ற்]  
 64 கு நோக்கிப் பே(ா)ந்து மேட்டு வரவை [யி]  
 65 லே உற்று இவ்வரவையிலே மேற்க்க  
 66 டை[ந்த] நிலம் இருமாவரைக் கொத்த மீஅற்ற  
 67 றெ . . . . .  
 68 நின்றும் மேற்க்கு நோக்கிப் போன பெருவழி[யி]  
 69 லே உற்று இவ்வழியே மேற்க்கு நோக்கிப் பே[ா]  
 70 [ன] சீரா[ம]யக்கல் என்று பேர் கூவப்பட்ட] நிலத்துமே  
 71 ல் ஆசறுதியே தெற்க்கு நோக்கிப் போந்து ஆக்  
 72 கூரன் திருவரங்கமுடையான் அகத்துக்கு கீழ் வெளியே பெ . .  
 73 திருவிழா வீதியிலே ஷை ஆக இசைந்த பெருநான்கெல்  
 74 கைக்குள்ப்பட்ட நிலத்து உடையார் சிகை . ய பூ  
 75 . . . . .  
 76 கு கல[சப்]புற[ம்] நிலம் ஒருமாவும் நீக்கி நிலம் பதி  
 77 னெட்டே ஒன்பது மா[வ]ரையும் பிடி நடந்து அ[ற]தே  
 78 வாலே சே(ய்)தபடிக்கு கவ்வெட்டித்து

மாவட்டம் :	தஞ்சை	ஆட்சி ஆண்டு :	38-ஆம் ஆண்டு
வட்டம் :	திருத்துறைப்பூண்டி	வரலாற்று ஆண்டு :	கி.பி. 12-ஆம் நூற்றாண்டு
ஊர் :	வடகாடுகோயிலூர்	இந்தியக் கல்வெட்டு	}
மொழி :	தமிழ்	ஆண்டு அறிக்கை :	
எழுத்து :	தமிழ்	முன் பதிப்பு :	—
அரசு :	சோழர்	ஊர்க் கல்வெட்டு	}
மன்னன் :	இரண்டாம் இராஜராஜன் ?	எண்	

இடம் : மந்திரபுரீஸ்வரர் கோயில் முன் மண்டப வடபுற மேற்குச் சுவர்.

குறிப்புரை : திருவுசாத்தானமுடையார் கோயிலுக்கு உரிய இறையிலி நிலத்திற்கும் திரு விளக்குப்புறமாக அளிக்கப்பட்ட நிலத்திற்கும் எல்லைகள் கூறப்பட்டிருக்கின்றன. எல்லைகளாகக் கூறப்படும் நிலத்திற்கும் அளவுகள் எண்ணலும் எழுத்தாலும் கூறப்படுகின்றன. நிலத்திற்கு நீர்பாய்கிற வாய்க்கால்கள், ஆறுகளின் பெயர் களும், அந்தணர்கள் பலரின் நிலங்களும் குறிப்பிடப்பட்டிருக்கின்றன. இக்கல் வெட்டிலிருந்து இக்கோயிலுக்கு திருவிளக்குப்புறமாக ஏராளமான நிலங்கள் தானமாக அளிக்கப்பட்டிருந்த செய்தி தெரிய வருகிறது. ராஜமேஹந்திர விண்ணகர ஆழ்வார் திருவிடையாட்ட நிலம் இரு இடங்களில் கூறப்படுகிறது.

கல்வெட்டு :

- 1 உடையார் திருவுசா[த்தானமுடைய நாயனார்] நம் யாண்டு முப்பத் தெட்டாவது வரையும் ஊர் கீழ் இறையிலியான நிலத்தும் திருவிளக்குப்புற[மாக] . டி . . . காணியான நிலத்தும் . . .
- 2 அவது நாளில் கல்வெட்டி . . . நிலங் . . நீக்கி நின்ற இறையிலி நிலத்துக்குக் கல்வெட்டும் தாமோ[தர] வாய்க்கால் கீழ் கண்டத்து மச்சமுறிப்பாள் என்று பேர் கூவபட்ட ரு . . . <sup>1</sup> இந்நிலம் ஒரு மா
- 3 [வின் கீழ்] . . . . . [கா]ணிக்கு . . கீழ் பார்க்கெல்லை நாராச வரம்புக்கு மெற்க்கும் தென்பார்க்கெல்லை தேவப்பிரான் ஆண்டார் நிலத்துக்கு வ . . . . .
- 4 [மே]ல் பார்க்கெல்லை முற்சொல்லப் பட்ட வாய்க்காலுக்குக் கிழக்கும் வடபார்க்கெல்லை . . க் குன்று ஆடவல்லான் பட்டன்

நிலத்துக்கு தெற்கும் ஆக இசைந்த பெருநான்கெல்லைக்குள்  
பட்ட நிலம் ஒரு மாவிள்

- 5 . . . மூன்று மாமுக்காணியும் இதன் வடக்கெ டெ . . . ந்து  
இந்நாயனார் தேவதானம் திருவிளக்குப்புற[மாக] . . . . .  
. . ண்டார் மருதாண்டாந் குடிஇந்நிலம் அரைமா அரைக்  
காணி முந்தி
- 6 ரிகை . . முக்காலெ முக்காலெ முக்காணிக்கும்<sup>1</sup> கீழ்பார்க்கெல்லை  
நாராச வரம்புக்கு மேற்கும் தென் பார்க்கெல்லை . . . . .  
கொயில் கொண்டான் சீராம பட்டன் நிலத்துக்கு வடக்கும்  
மெல்பார்க்கெல்லை முற்செ
- 7 சால்லப்பட்ட வாய்க்காலுக்குக் கிழக்கும் [வட]பார்க்கெ . . . . .  
. . . . . நாயனார் தேவதானம் திருவிளக்குப்புறம் களத்தூர்  
அரவிந்தலோசன பட்டன் .
- 8 நிலத்துக்கு தெற்கும் ஆக இசைந்த பெருநான்கெல்லைக்குள்  
பட்ட நிலம் அரைமாவரைக்காணி முந்திரிகைக் கீழ் முக்காலெ  
முக்காணியும் இதன் வடக்கு இந்நாயனார் தேவதானம்  
திருவிளக்குப்புறம் களத்தூர் அரவி
- 9 ந்தலோசன பட்டன் குடி ரு<sup>2</sup> இந்நிலம் அரைமா அரைக்காணி  
முந்திரிகைக் கீழரையே இருமா வரைக்கும்<sup>1</sup> கீழ்பார்க்கெல்லை  
நாராச வரம்புக்கு மேற்கும் தென்பார்க்கெல்லை இந்நாயனார்  
தேவதான நிலத்துக்கு வ
- 10 டக்கும் மேல்பார்க்கெல்லை முற்சொல்லப்பட்ட வாய்க்காலுக்குக்  
கிழக்கும் வடபார்க்கெல்லை இந்நாயனார் தேவதானம் முன்பு கல்  
வெட்டின நிலத்துக்கு தெற்கும் ஆக இசைந்த பெருநான்
- 11 கெல்லைக்குள் பட்ட நிலம் அரைமா அரைக்காணி முந்திரிகைக்  
கீழரையே இருமாவரையும் இதன் வடக்கு இந்நாயனார்  
தேவதானம் முன்பு கல்வெட்டின நிலத்துக்கு வடக்கு ரு<sup>2</sup>  
இந்நிலம் ஒருமா வ
- 12 ரைக்காணி கீழரையே மூன்று மா முக்காணிக்கும்<sup>1</sup> கீழ்பார்க்  
கெல்லை நா[ராச] வரம்புக்கு மெற்கும் தென்பார்க்கெல்லை  
முன்பு கல்வெட்டின நிலத்துக்கு வடக்கும் மேல்பார்க்கெல்லை  
முற்சொல்லப்பட்ட வாய்க்காலு
- 13 க்கு கி[ழக்கு] வடபார்க்கெல்லை நின்[றையிலு]கி . . . . .  
ஈலவூத்தி இறையிலி நிலத்துக்கு தெற்கும் ஆக இசைந்த  
. . . . . க்காணிக் கீழரையே மு
- 14 ன்று மா . . காணியும் இவ்வாய்க்கா[ல்]மீகண்டத்து இந்நாயனார்  
தேவதானம் திருவிளக்குப்புறம் திருவாண்டளந்தான் குணிக்  
கும் பிரான் பட்டன் குடி இந்நிலம் அரைமா அரைக்காணி  
முந்திரிகைக்கீழ் மு
- 15 க்காலெ ஒரு[மா]முக்காணிக்கும்<sup>1</sup> கீழ்பார்க்கெல்லை முற்சொல்லப்  
பட்ட வாய்க்காலுக்கு மேற்கும் தென்பார்க்கெல்லை ராஜ

மஹேஸ்வரவிண்ணகர ஆழ்வார் திருவிடையாட்டத்துக்கு வடக்  
கும் மேல்பார்க்கெல்லை நாராச வரம்புகு

- 16 கு கிழக்கும் வடபாற்கெல்லை உத்தமன் நாராயண பட்டன்  
நிலத்துக்கு தெற்க்கும் ஆக இசைந்த பெருநான்கெல்லைக்  
குள்பட்ட நிலம் அரைமா அரைக்காணி முந்திரிகைக் கீழ்  
முக்காலெ ஓருமா முக்காணியும் இதன் மேற்கு இந்நாயனர்  
தி
- 17 ருவிளக்குப்[புறமாக] மிழலை உய்யக்கொண்டான் பட்டன் குடி  
ரு- இந்நிலம் முக்காணிக் கீழரையே மாகாணிக்கும்<sup>1</sup> கீழ்  
பார்க்கெல்லை முற்சொல்லப்பட்ட வாய்க்காலுக்கு மேற்க்கும்  
தென்பார்க்கெல்லை இந்நாயனர் தே
- 18 தவதான நிலத்துக்கு வடக்கும் மேல்பார்க்கெல்லை நாராச  
வரம்புக்கு கிழக்கும் வடபார்க்கெல்லை ராஜலெண விண்ணகர  
ஆழ்வார் திருவிடையாட்டத்துக்கு தெற்க்கும் ஆக இசைந்த  
பெருநான்கெல்லைக்குள் பட்ட நிலம்
- 19 முக்காணிக் கீழரையே மாகாணியும் இதன் தெற்க்கு இந்நாயனர்  
தேவ[தானம்] . . . . . காணிக் கீழ் முக்காணி  
அரைக்காணி முந்திரிகைக்கும் கீழ்பார்கெல்லை . . . . .
- 20 ய்க்காலுக்கு மெற்க்கும் தென் பார்க்கெல்லை இந்நாயனர்  
திருவிளக்குப் புறம் ஊராஜலெணுக்கும்பிரான் அம்பலம்  
கோயில் கொண்டான் பட்டன் குடி நிலத்துக்கு வடக்கும் மேல்  
பார்க்கெல்லை ஆனைமடை வ
- 21 ய்க்காலிநின்றும் தெற்க்கு நோக்கி போந்த பாடோடந் வாய்க்  
காலுக்கு கிழக்கும் வடபார்கெல்லை இந்நாயனர் தேவதானம்  
மிழலை உய்யக்கொண்டான் பட்டன் குடி நிலத்துக்கு தெற்க்கும்  
ஆக இசைந்த பெருநான்கெல்லைக்கு
- 22 ள்பட்ட நிலம் காணி அரைக்காணி கீழ் முக்காணி அரைக்காணி  
முந்திரிகையும் இதன் தெற்க்கு இந்நாயனர் திருவிளக்குப்  
புறம் அம்பலங் கோயில் கொண்டான் பட்டன் குடி ஊராஜலெணு  
இந்நிலம் காணி அரைக் காணி கீழ்
- 23 முக்காணி அரைக்காணி முந்திரிகைக்கும்<sup>1</sup> கீழ்பார்க்கெல்லை முற்  
சொல்லப்பட்ட வாய்க்காலுக்கு மேற்க்கும் தெற்க்கும் தென்  
பார்க்கெல்லை இந்நாயனர் தேவதானத்துக்கு வடக்கும் மேல்  
பார்க்கெல்லை ஆனைமடை வாய்க்காலுக்
- 24 கு கிழக்கும் வடபார்க்கெல்லை இந்நாயனர் தேவதானத்துக்கு  
தெற்க்கும் ஆக இசைந்த பெருநான்கெல்லைக்குள்பட்ட நிலம்  
காணி அரைக்காணிக் கீழ் முக்காணி அரைக்காணி முந்திரி  
கையும் இதன் தெற்க்கு இந்நாயனர் தே
- 25 வதானம் ரு- இந்நிலம் அரைமா அரைக்காணி கீழ் முக்காலுக்கும்<sup>1</sup>  
கீழ்பார்க்கெல்லை முற்சொல்லப்பட்ட வாய்க்காலுக்கு மேற்க்க  
கும், தென்பார்க்கெல்லை அழகியதேவர் உதையமாத்தாண்ட



- 26 பட்டன் நிலத்துக்கு வடக்கும் மேல்பார்க்கெல்லை ஆணைமடை வாய்க்காலுக்கு கிழக்கும் வடபார்க்கெல்லை இந்நாயனார் தேவதானம் அம்பலங்கோயில்கொண்டான் பட்டன் குடிநிலத்துக்கு தெற்கும் ஆக இசை
- 27 ந்த பெருநான்கெல்லைக்குள் பட்ட நிலம் அரைமா அரைக்காணிக் கீழ் முக்காலும் இதன் தெற்கு தடி ஒன்று விட்டு இந்நாயனார் தேவதானம் தடி உ ளுல் று இந்நிலமாகாணி அரைக்காணி முந்திரிகை கீ . . .
- 28 . . . . . புக்கும் கீழ்பார்க்கெல்லை முற்சொல்ல பட்ட வாய்க்காலுக்கு மேற்கும் தென்பார்க்கெல்லை திருக்குடம் க திருநாராயணன் பரஷேஸூர ஊட்டன் நிலத்துக்கு வடக்கும் மேல்பார்க்கெல்லை ஆணைமடை வாய்
- 29 க்காலுக்கு கிழக்கும் வடபார்க்கெல்லை . . . . . பட்டன் நிலத்துக்கு தெற்கும் ஆக இசைந்த பெருநான்கெல்லைக்கு பட்ட நிலம் . . . . .
- 30 மாவும் இதன் தெற்கேய் இந்நாயனார் தேவதானம் முன்பு கல் வெட்டி . . புற . புடையான் நிலமென்று பேர் பேசப்பட்ட நிலத்துக்கு தெற்கு இந்நாயனார் தேவதானம் று இந்நிலம் காணிக் கீழ் மூன்று மா முக்காணிக்கும்<sup>1</sup> கீ
- 31 ழ் பார்க்கெல்லை முற்சொல்லப்பட்ட வாய்க்காலுக்கு மேற்கும் தென்பார்க்கெல்லை இந்நாயனார் இறுப்பு நிலத்துக்கு வடக்கும் மேல்பார்க்கெல்லை ஊரஹாஜி கோயில்கொண்டான் பட்டன் நிலத்துக்கு கிழக்கும் வடபார்க்கெல்லை இந்
- 32 நாயனார் தேவதானம் முன்பு கல்வெட்டின நிலத்துக்கு தெற்கும் ஆக இசைந்த பெருநான்கெல்லைக்குள்பட்ட நிலம் மாகாணிக் கீழ் மூன்று மாமுக்காணியும் இதன் தெற்கே யிந்நாயனார் தேவதானம் சன்னுதன் காணி என்று பே
- 33 [ர்] பெசப்பட்ட று இந்நிலம் ஒரு மாவின் கீழ் எழுமா முக்காணி அரைக்காணிக் கீழ்க் காலுக்கும்<sup>1</sup> கீழ்பார்க்கெல்லை அம்பலங்கோயில் கொண்டான் பட்டன் நிலத்துக்கு மேற்கும் தென்பார்க்கெல்லை கடுகலி ஆற்
- 34 றுக்கு வடக்கும் மேல்பார்க்கெல்லை உத்தமன் உய்யவந்தான் பட்டன் நிலத்துக்கு தெற்கும் ஆக இசைந்த பெருநான்கெல்லைக்குள்பட்ட நிலம் ஒரு மாவின் கீழ் எழுமா முக்காணி அரைக்காணி
- 35 க் கீழ்க்காலும் ஆறும் வாய்க்கால் பாடோடர் கீழ்கண்டம் கிழக்கு நோக்கிபோன ஊசிறு வாய்க்காலுக்கு வடக்கு இந்நாயனார் தேவதானம் அடிகள் மயக்கல் என்று பேர் பேசப்பட்ட று இந்நிலம் முக்காணிக் கீழ்முக்
- 36 காலே நாலு மாகாணி அரைக்காணிக்கும்<sup>1</sup> கீழ்பார்க்கெல்லை பெரும்பாண்டுர் ஸீகாத்தப்பட்டன் நிலத்துக்கு மேற்கும்

தென்பார்க்கெல்லை ஊசிறு வாய்க்காலுக்கு வடக்கும் மெல்  
பார்க்கெல்லை பாடொடி வாய்க்காலுக்கு கிழக்கும் வடபார்க்கெ

- 37 கல்லை ஓமைஇந்தனபட்டாலக பட்டன் நிலத்துக்கு தெற்கும்  
ஆக இசைந்த இந்நான்கெல்லைக்குள்பட்ட நிலமும் இதன்  
கீழ்க . யாலக்காவன் என்று பேர் பேசப்பட்ட னு இந்நிலம்  
அரைமா அரைக்கா
- 38 ணிக்கீழ்க்காணி அரைக்காணிக்கும்<sup>1</sup> கீழ்பார்க்கெல்லை ஓமையிந்  
தன பட்டாலகபட்டன் நிலத்துக்கு மேற்கும் தென்பார்க்  
கெல்லை உத்தமன் உதைய மாத்தாண்ட பட்டன் நிலத்துக்கு  
வடக்கும் மேல்பார்க்கெ
- 39 கல்லை மிழலை . . போதிஹூர ஊட்டன் நிலத்துக்குக் கிழக்கும் வட  
பார்க்கெல்லை திருப்புத்தூர் சடையபிரான் பரமேஹூர ஊட்டன்  
நிலத்துக்கு தெற்கும் ஆக இசைந்த பெருநான்கெல்லைக்குள்  
பட்ட நிலம் . . .

மாவட்டம் :	தஞ்சை	ஆட்சி ஆண்டு :	—
வட்டம் :	திருத்துறைப்பூண்டி	வரலாற்று ஆண்டு :	கி.பி. 12-ஆம் நூற்றாண்டு
ஊர் :	வடகாடுகோயிலூர்	இந்தியக் கல்வெட்டு ஆண்டு அறிக்கை :	} —
மொழி :	தமிழ்	முன் பதிப்பு :	
எழுத்து :	தமிழ்	ஊர்க் கல்வெட்டு எண்	} 3
அரசு :	சோழர்		
மன்னன் :	இரண்டாம் இராஜராஜன் [?]		

இடம் : மந்திரபுரிஸ்வரர் கோயில் முன்மண்டபத்தின் வடபுற ஜகதிப் படை, சந்தனம் அரைக்குமிடத்தின் அருகில், வடபுறவாயில் வரையுள்ள ஜகதிப் படை, வாயிலுக்கு அடுத்துள்ள பகுதி.

குறிப்புரை : ஆரம்பமும் முடிவும் இல்லாத இக்கல்வெட்டு தேவதான நிலத்திற்கான எல்லைக் களைக் கூறுகிறது. பல ஊர்கள், நிலவுரிமையாளர்களின் பெயர்கள், ஆறுகள், வாய்க்கால்கள் ஆகியவைகள் கூறப்பட்டிருக்கின்றன. சோழர் காலத்தில் பெரும்பாலான நிலங்கள் கோயிலுக்குச் சொந்தமானதாக இருந்தன என்பதற்கு இக்கல்வெட்டு ஒரு சிறந்த சான்று.

கல்வெட்டு :

I

- 1 . . . வெளான் அனுபவிக்கிற நிலத்துக்கு தெற்க்கும் ஆக இசைந் பெருநாற்கெல்லைக் குள்பட்ட நிலம் இநிலம் இருமாவரையும்<sup>1</sup> இகண்டத்து தெற்க்க(கு)கடைய மேற்கு வரவை இரண்டினால் நிலம் ௨ இந்நிலம் காலு
- 2 க்கும் தென்பாற்கெல்லை சாக்கரந்தசெல்லலாந திருச்சிற்றம்பல வேள்ளான் அனுபவிக்கிற நிலத்துக்கு வடக்கும் மேல்பாற் கெல்லை நாராச வரம்புக்கு கிழக்கும் வடபாற்கெல்லை நா . . . சனா . . . ன் நான்மறாதவேதிய வேளைகாறன் அனுசந்தரிகிற நிலத்துக்கு தெற்கும் [வட]
- 3 பாற்கெல்லை திருபுத்தூர் ஆடவல்லார் பரமேசிர பட்டந் நிலத்துக்கு தெற்கும் ஆக இசைந்த பெருநாற்கெல்லைக் குள்பட்ட நிலம் இநிலம் இருமாவரையும்<sup>1</sup> இக்கண்டத்து வடக்கடைய போந்து வரவை ௨ னால் நிலம் இந்நிலம் காலெ அரைக் காலுக்கு<sup>1</sup> . . . . .

1 . . . . . லாம் வாய்க்கால் கீழ்க்கண்டத்து வரவை இரண்டினால் நிலம் [ஆ]று மாக்காணி, இந்நிலம் ஆறு மாக்காணிக்கும் கீழ்பாற்கெல்லை னராசவரம்புக்குமேற்கும் தென்பாற்கெல்லை கருப்புடையாந் தேவந் திருச்சிற்றம்பலவேளாண் அனுபவிக்குற நிலத்துக்கு கிழக்கு முற் சொலப்]பட்ட வாய்க்காலுக்குக் கிழக்கும் வடபாற்கெல்லை திருப்புத்தூர் பர[மெ]யூர பட்ட நிலத்துக்கு தெற்கும் ஆக இசைந்த இப்பெருநாற்கெல்லைக் கெல்லைக்குள்பட்ட நிலமா[று]ம் இந்நிலம் ஆறு மாக்காணியும் இக்கண்டத்து தெற்கடையப் போந்து வரவை இரண்டினால் நிலம் இந்நிலம் எழுமாவரைக்கும் கீழ்பாற்கெல்லை னராச வ[ர]ம்புக்கு மேற்கும் தென்பாற்கெல்லை திருக்கடலூர் துயம்பக பட்டந் நிலத்துக்கு வடக்கும் மேல்பாற்கெல்லை முற் சொல்லப்பட்ட வாய்க்காலுக்கு கிழக்கும் வடபாற்கெல்லை கருப்புடையாந் தேவந் திருச்சிற்றம்பல வேளாந் அனுபவிக்கிற நிலத்துக்கு தெற்கும் ஆக இசைந்த பெருநாற்கெல்லைக்குள்பட்ட நிலம் எழு மாவரையும் இக்கண்டத்து தெற்கடையப் போந்து வரவை நிலம் . . இந்நிலம் அரைக்காலுக்கும் கீழ்பாற்கெல்லை னராச வரம்புக்கு மேற்கும் தென்பாற்கெல்லை இலங்கேசிர வேளாந் அனுபவிக்கிற நிலத்துக்கு வடக்கும் மேல்பாற்கெல்லை முற்சொல்லப்பட்ட வாய்க்கா . . . . .

2 டந்துறையந் அனுபவித்த நிலத்துக்கு வடக்கும் மெல்பாற்கெல்லை முற்சொல்லப்பட்ட வாய்க்காலுக்கு [கி]ழக்கும் வடபாற்கெல்லை இலங்கேசிர வெளாந் அனுபவிக்கிற நிலத்துக்கு தெற்கும் ஆக இசைந் பெருநாற்கெல்லைக்குள்பட்ட நிலம் இந்நிலம் [காணி] . . . . நிலம் இந்நிலமாகாணிக்கும் கீழ்பாற்கெல்லை னராச வரம்புக்கு மெற்கும் தென்பாற்கெல்லைக் கடுகலி ஆற்றுக்கு வடக்கும் மெல்பாற்கெல்லை முற்சொல்லப்பட்ட வாய்க்காலுக்கு கிழக்கும் வடபாற்கெல்லை சிறுத்தொண்டன் துறையன் அனுபவிக்கிற நிலத்துக்கு தெற்கும் ஆக இசைந் பெருநாற்கெல்லைக்குள்[க]பட்ட நிலம் இந்நிலமாகாணியும் வாய்க்கால் மீகண்டத்து வரவை ஒற்றிநால் நில . . . . இந்நிலம் மாகாணிக்கும் கீழ்பாற்கெல்லை முற்சொல்லப்பட்ட வாய்க்காலுக்கு மேற்கும் தென்பாற்கெல்லைக் கடுகலி ஆற்றுக்கும் இந்நாயநார் தே[வ]தாநத்துக்கு கிழக்கும் வடபாற்கெல்லை பள்ளி வேத[வ]நப்பனயன் நிலமாய உடையார் வல்லங்கிழையார் தொண்டைமாநார் நிலத்துக்கு தெற்கும் ஆக இசைந்த பெருநாற்கெல்லைக்குள்பட்ட நிலம் இந்நிலம் மாகாணியும் இக்கண்டத்து தென் வடக்குடைப் போந்து உமைநங்கையக்கல் எற்றுபேர்கூவப்பட்ட வரவை க நிலம் இந்நிலம் . . . .

3 ரையும் இக்கண்டத்து வடக்கரைப் போந்து வரவை உ னால் நிலம் இந்நிலம் காலுக்கும் கீழ்பாற்கெல்லை முற்சொல்லப்பட்ட

வாய்க்காலுக்கு மெற்க்கும் தென்பாற்கெல்லை நாவாநகிட[ங்]க  
நாநமந்தவேதிய நாடாழ்வான் அனுசன் திக்கிற நிலத்துக்கு  
வடக்கும் மெற்க்கு கிழக்கும் வடபாற்கெல்லை உடையார்  
ஸீகைலாசமுடையார் மடப்புறத்துக்கு தெற்க்கும் ஆக இசைந்த  
பெருநாற்கெல்லைக்குளபட்ட நிலம் இந்நிலம் மா[காணியும்]  
இக்கண்டத்து வடக்கடைய்ப் போந்து வரவை ச னால் மேழி  
முடக்கென்று பேர் கூவப்பட்ட நிலம் உ- இந்நிலம் இரண்டு  
மாவுக்கும் கீழ்பாற்கெல்லை முற்சொல்லப்பட்ட வாய்க்காலுக்கு  
மேற்கும் தென்பாற்கெல்லை திருப்புத்தூர்ப் பாலகன் உய்ய  
வந்தாந் பட்டந் நிலத்துக்கு வடக்கும் மேல்பாற்கெல்லை நம்  
[பூங்]குறிச்சியில் இருக்கும் வெள்ளாளந் மாயலூருடையாந்  
[மரு]தந் அநுபவிக்கிற நிலத்துக்கு கிழக்கும் வடபாற்கெல்லை  
இந்நாயநார் தேவதாநத்துக்கு தெற்கும் ஆக இசைந்த பெரு  
நாற்கெல்லைக்குள்பட்ட நிலம் உ- இந்நிலம் இரண்டு மாவும்  
தென்வடக்கு வரவை க னால் நிலம் இந்நிலம் இரு  
மாவரைக்கும்<sup>1</sup>. கீழ்பாற்கெல்லை முற்சொல்லப்பட்ட வாய்க்  
காலுக்கு மெற்க்கும் தென்பாற்கெல்லை இந்நாயநார் தேவ  
தானத்துக்கும் மாயிலூருடையாந் மருதந் அநு . . .

- 4 பாற்கெல்லையும் பேர் புறத்து உத்தமந்துற்கய் பட்டன் உள்ளிட்  
டார் நிலத்துக்கு வடக்கும் மேல்பாற்கெல்லை நாராச  
[வ]ரயபுக்கு கிழக்கும் வடபாற்கெல்லை [திரு]ப்பல்லவரையந்  
நிலத்துக்கு தெக்கும் ஆக இசைந்த பெருநாற்கெல்லைக்கு[ள]ப்  
பட்ட நிலம் இக்காலெ அரைக்காலும்<sup>1</sup> மு[ற் சொல்ப்  
பட்ட] நிலம் அரைக்[கு]டி கீழ்பாற்கெல்லை நாராச வரம்புக்கு  
மெற்கும் தென்பாற்கெல்லை திருவேங்கட பட்டனும் தூய  
சோதி பட்டனும் உள்ளிட்டார் நிலத்துக்கு வடக்கும் மே[லி]ரந்  
கெல்லை முற்சொல்லப்பட்ட வாய்க்காலுக்கு கிழக்கும் வடபாற்  
கெல்லை இராமயலூர் திருவேங்கட பட்டன் உள்ளிட்டார்  
நிலத்துக்குத் தெற்கும் ஆக இசைந்த பெருநாற்கெல்லைக்குள்  
பட்ட நிலம் அரை இந்நிலத்துக்குப் போந்து இக்கண்டத்து  
தடி க னால் நிலம் அரைக்காலுக்கும் கீழ்பாற்கெல்லை நாராச  
வரம்புக்கு மேற்கும் தென்பாற்கெல்லை இராம[மய]லூர்  
திருவேங்கடபட்டந் உள்ளிட்டார் நிலத்துக்கு வடக்கும் மெல்  
பாற்கெல்லை முற்சொல்லப்பட்ட வாய்க்காலுக்கு கிழக்கும் வட  
பாற்கெல்லை பச்சைவிக்கிரமவேளார் உள்ளிட்டார் அநுபவிக்க  
கிற நிலத்துக்குத் தெற்கும் ஆக இசைந்த பெருநாற்கெல்லைக்  
குள்பட்ட நிலம் இருமாவரையும் இதந் தெற்கு இக்கண்டத்து  
[த]டிசனால் நிலம் முக்கால் இந்நிலம்முக்காலுக்கும் கீழ்பாற்  
கெல்லை நாராச வரம்புக்கு மெற்கும் தென்பாற்கெல்லைகடுகலி  
ஆற்றுக்கு வடக்கும் மேல்பாற்கெல்லை முற்சொல்லப்பட்ட  
வாய்க்காலுக்கு கிழக்கும் வடபா . . . . .



மாவட்டம் :	தஞ்சை	ஆட்சி ஆண்டு :	25-ஆம் ஆண்டு
வட்டம் :	திருத்துறைப்பூண்டி	வரலாற்று ஆண்டு :	கி.பி. 1203
ஊர் :	வடகாடுகோயிலூர்	இந்தியக் கல்வெட்டு ஆண்டு அறிக்கை	} —
மொழி :	தமிழ்	முன் பதிப்பு :	
எழுத்து :	தமிழ்	ஊர்க் கல்வெட்டு எண்	} 4
அரசு :	சோழர்		
மன்னன் :	மூன்றாம் குலோத்துங்கன்		

இடம் : மந்திரபுரிஸ்வரர் கோயில் முன் மண்டபத்தில் தென்புறத்தில் உள்ள துவார பாலகரின் பின்புறம்.

குறிப்புரை : இராஜேந்திரசோழ வளநாட்டு, இடையளநாட்டு செல்கலாருடையாந் உடையான் நமந்த பிரசன்னதேவன் என்பவன் உசாத்தானமுடையார் கோயில் ஆதிசண்டேசுரதேவர் பெயரில் நிலம் அளித்த செய்தியை இக்கல்வெட்டுக் குறிப்பதாக இருக்க வேண்டும். முடிவு காணப்படவில்லை.

கல்வெட்டு :

- 1 திரிபுவனசக்கரவத்திகள் மதுரையும் ஈழமும்
- 2 பாண்டியன் முடித்தலையும் கொண்டருந ஸீ
- 3 குலோத்துங்கசோழ தேவற்கு யாண்டு உயிரு
- 4 ஆவது உடையா[ர்] திருவுசாத்தாநம் உடைய
- 5 . . . . . [ரூய]நார் கோயிலாதிசண்டேஸூ
- 6 ர தேவற்க்கு ஆ[ஊ]வணஞ்<sup>1</sup> செய்து
- 7 குடுத்தெந் ராசெந்திரசோழ வளநாட்
- 8 டு இடையள நாட்டு செல்கலாருடைய
- 9 ந் உடையான் நமந்த ஓ<sup>1</sup>ஸந்நடிவ
- 10 நேந் மி . . வாவணஞ் செய்து கல்வெ . . . . .

மாவட்டம் :	தஞ்சை	ஆட்சி ஆண்டு :	—
வட்டம் :	திருத்துறைப்பூண்டி	வரலாற்று ஆண்டு :	கி.பி. 13-ஆம் நூற்றாண்டு
ஊர் :	வடகாடுகோயிலூர்	இந்தியக் கல்வெட்டு ஆண்டு அறிக்கை :	} 181 of 1908
மொழி :	தமிழ்	முன் பதிப்பு :	
எழுத்து :	தமிழ்	ஊர்க் கல்வெட்டு எண் :	} 5
அரசு :	சோழர்		
மன்னன் :	முன்றும் குலோத்துங்கன்		

இடம் : மந்திரபுரீஸ்வரர் கோயில் முன்மண்டப தெற்கு, கிழக்குப்புற ஜகதிப்படை.

குறிப்புரை : கல்வெட்டு பிற்காலக் கட்டிடப் பகுதிகளால் இடையிடையேயும் கீழ்ப்பகுதியிலும் மறைக்கப்பட்டுவிட்டது. இக்கோயிலின் தேவதான வரியிலி நிலங்கள் பற்றிய செய்தி கூறுவது இக்கல்வெட்டு. ஆனால், மெய்க்கீர்த்திக்கும் பின்னுள்ள பகுதிகள் கிடைக்கவில்லை.

கல்வெட்டு :

- 1 ஸ்ரீ உடையார் திருவுசாத்தானமுடைய நாயனார் தேவதானம் இவ்வூர் வடவயலிலும் தெனவயலிலும் திருவரியிலி ரூலங் களுக்கு கல்வெட்டுடைய ஷ்ஷீ ஸ்ரீ புயல் வாய்த்து மண்வளரப் புலியாணையுஞ் சக்கரமும் செய[ல்வாய்த்த]மனுநாலு . . . மகரல்கலங் கி ரி . . . . .
- 2 ன்முடித்தலை கொண்டமர் முடித்துக் கொண்ட பெருங்கவரியுங் கொடுமுடியும் குல[ங்க]ளும் பிடியுன்ன புதல்வ . . . மன்று வருதலால் அ . . . . .
- 3 வடமன்னரைத் தறைப்படுத்தி முனிவாறிக் கச்சிபுக்கு முழு(த்)தர சுந் திறைகவர்ந்து வெற்றி செய்த புகழ்ப் பெருமை . . . . . ணயலம் ஏற்றி . . . . .
- 4 ந்தந் குளிற்றூணைதனை விளங்கத் திக்கு எட்டும் ஏவல் கேட்பச் சக்கரவெற்பிற் புகழ் . . . றிப்பச் செம்பொன் . . . . . றிருந்தருளிய டெ . . . . .
- 5 . . . . .



மாவட்டம் :	தஞ்சை	ஆட்சி ஆண்டு :	10-ஆம் ஆண்டு
வட்டம் :	திருத்துறைப்பூண்டி	வரலாற்று ஆண்டு :	கி பி. 1226
ஊர் :	வடகாடுகோயிலூர்	இந்தியக் கல்வெட்டு ஆண்டு அறிக்கை	} 1971 1908
மொழி :	தமிழ்		
எழுத்து :	தமிழ்	முன் பதிப்பு :	—
அரசு :	சோழர்	ஊர்க் கல்வெட்டு எண்	} 6
மன்னன் :	முன்றும் இராஜராஜன்		

இடம் : மந்திரபுரிஸ்வரர் கோயில் முன்மண்டப மேற்குப்புறத்தில் கோஷ்டத்தின் கீழ்ப்புறம்.

குறிப்புரை : இக்கல்வெட்டில் சில நிலவரிகள் கூறப்பட்டிருக்கின்றன. அந்த குறிப்பிட்ட நிலவரிகளை வசூலித்துக் கோயிலுக்குக் கொடுக்கவேண்டுமென்று கூறப்படுகிறது. அந்த வரிகள் அரசனுக்குக் கொடுக்கப்படவேண்டியவை. அவற்றை நாயனார் திருப்பணிகளுக்குக் கொடுத்ததாக கூறப்படுகிறது.

கல்வெட்டு :

- 1 திரிபுவனச் சக்கரவத்திகள் ஸீராஜ(ராஜ)தேவற்
- 2 கு யாண்டு யி ஆவது உசாத்தானமான கேரளகு
- 3 லாசனிச் சதுவேதி மங்கலத்து கூட்டப் பெரும
- 4 க்கள் எழுத்து நம்மூர் கணக்கு சாக்கானமுடைய
- 5 ஈ[ச]ன் உத்தமப்பிரியன் கண்கண்டு நம்மூர் உடை
- 6 யார் திருவுசாத்தானமுடையனாயனார்க்கு பத்தா
- 7 வது வரையும் ஊர்க்கீழ் இறையிலியான நிலத்
- 8 துக்கு அந்தராயம் கோயிற்றன்மப்பேறு நனைப்
- 9 பிட்டு தண்டு குடிமைக்காக உள்ளிட்டவற்க்(கங்)களுக்கு
- 10 இந்நாயனார்க்கு திருப்பணிக்குடலாக சந்திரா
- 11 தித்தவரையும் குடுத்தோ
- 12 ம் இப்படியால் வந்தன ஊர் . . . .
- 13 க்கிலே விழக்காடு இட்டுக் கொள்ள பண்ணு
- 14 வதே இப்படியால் வந்தன சந்திராதிதவவை

15 ரயு தவிர்ந்தோம் பணியால் ஊர்கணக்கு சாக்  
16 கானமுடையான் உத்தமபிரியநெழுத்  
17 து இப்படிக்கு இவை களத்தூர் அரவிந்தலே  
18 ாசனப்பட்டன் எழுத்து இப்படிக்கு இவை இரா  
19 யூர் முடகோட்டின ராவண பட்டன் மகன் சீதர  
20 மண்டய பட்டன் எழுத்து இப்படிக்கு இவை  
21 வ இராம்பலூர் திருநீலகண்ட பட்டன் எழுத்  
22 து இப்படிக்கு இவை, திருப்புத்தூர் உய்ய  
23 வந்தான் பட்டன் எழுத்து இப்படிக்கு இவை உ  
24 த்தமன் நாராயணபட்டன் எழுத்து இப்  
25 டிக்கு இவை இரா[ம்]பலூர் அரவி  
26 ந்தலோசன பட்டன் எழுத்து இப்படிக்  
27 கு இவை இராயூர்முடக்கோட்டின பற்ம  
28 னையப்பட்டன் எழுத்து இப்படிக்கு இவை சு  
29 ந்தரத்தோளுடையான் பட்டன் எழுத்து இ  
30 ப்படிக்கு இவை ஊர்க்கணக்கு மகாசனப்பிரியநெ  
31 நழுத்து உ

மாவட்டம் :	தஞ்சை	ஆட்சி ஆண்டு :	20-ஆம் ஆண்டு
வட்டம் :	திருத்துறைப்பூண்டி	வரலாற்று ஆண்டு :	கி.பி. 1236
ஊர் :	வடகாடுகோயிலூர்	இந்தியக் கல்வெட்டு ஆண்டு அறிக்கை	} 195 of 1908
மொழி :	தமிழ்	முன் பதிப்பு :	
எழுத்து :	தமிழ்	ஊர்க் கல்வெட்டு எண்	} 7
அரசு :	சோழர்		
மன்னன் :	முன்றும் இராஜராஜன்		

இடம் : மந்திரபுரிஸ்வரர் கோயில் முன்மண்டப வடபுறம், நாலாவது தேவ கோஷ்டத் தின் கீழ்புறம், ஜன்னலில் கீழ்புறம், வேதிகை, பட்டிகை, கண்டப் பகுதிகள்.

குறிப்புரை : பெருவாழ்வு தந்த பெருமான் சதுர்வேதி மங்கலத்து மஹாஸபையோரும் ஊர்க் கணக்கும் சேர்ந்து, பெருமாள் திருமேனியைக், கல்லியாண திருமேனியாக எழுந்தருளுவித்தனர். பிள்ளை திருங்கோளற்கு விஜையார்த்தமாகவும், பிள்ளைப் புரோசைக் குடையூர் சாககானமான கேரளகுலாசனிச் சதுர்வேதி மங்கலத்து திருவுசாத்தானமுடைய நாயனார் கோயிலில் எழுந்தருளுவித்த திருக்காமக் கோட்டமுடைய பெரிய நாச்சியார்க்கு அமுதுபடிக்கும் சாத்துப்படிக்கும் நிலம் தானமாக அளித்த செய்தியை இக்கல்வெட்டுக் கூறுகிறது 'உலகமாதேவிவதி' 'வீரநாராயண வாய்க்கால்' ஆகியவை குறிப்பிடப்படுகின்றன. மஹாஸபையோர் அனைவரும் ஊர்க்கணக்கும் கையெழுத்திட்டிருக்கின்றனர்.

கல்வெட்டு :

- 1 ஷஹீ ஸீ திரிபுவனச்சக்கர
- 2 வத்திகள் ஸீ இராசராச தேவற்கு யா
- 3 ண்டு இருபதாவது மகரநாயற்று பூ
- 4 லு-பக்கத்து ஷஹீமியும் திங்கள்க் கிழ
- 5 மையும்ப் பெற்ற அறுதி நாள் இராே
- 6 சந்திர சோழ வளநாட்டு புறங்கரம்பை
- 7 நாட்டு அகரம் பெ(ர)ருவாழ்வு தந்த பெரும[ர]
- 8 ன் சதுர்வேதி மங்கலத்து பெருங்குறி மஹ
- 9 ாவையார் எழுத்து நம்முர்க் கணக்கு மஹாஜனப்
- 10 பிரிய[னும் தந்மம் பிரியனும் தண்டடு பெருமாள் திருே

11 மணி கல்லியாண திருமேனியாகவும் பிள்ளை இருந்தே  
 12 காளற்க்கு விஜையாத்தமாகவும் பிள்ளை புரோசைக்  
 13 குடையூர் சாக்கானமான கேரள குலாசனிச் சருப்பேதி ம  
 14 ங்கலத்து உடையார் திருவுசாத்தானமுடைய நாயனார்  
 15 கோயிலில் எழுந்தருளிவித்த திருக்காமக் கோட்டமுடை  
 16 ய பெரிய நாச்சியார்க்கு அமுதுபடிக்கும் சாத்துப்படி  
 17 க்கும் உடலாக திருக்கைமலரில் நீர்வார்த்து குடுத்  
 18 த நிலமாவது பிடாகை கொன்ற நல்லூரான தே  
 19 வுந்திருவுமுடைய நல்லூர்உலோகமாதேவி [வ்]  
 20 திக்கு மேற்கு வீரநாராயண வாய்க்காலுக்கு தெ  
 21 ற்க்கு ஐஞ்சாங்கண்ணாற்று முதல்ச் சதிரத்து மே  
 22 க்கடைய நிலம் ௨௦௩ கீழ் தோபவும் இரண்டாஞ் சதிரத்து  
 23 கிழக்கடய நிலம் ௨௦௪ தகீழ் சம் ஆக நிலம்  
 24 இந்நிலம் ஐஞ்சுமாவின் கீழரையுட்<sup>1</sup> இ  
 25 ன்னாள் முதல் நீர்வார்த்து குடுத்தமையில் இந்நில  
 26 ங்களால் தரப்படி . . . ால் உள்ளடைக்கு கழித்து எழு  
 27 ல் உள்ள மடக்கு  
 28 டமையும் குடிமை வி  
 29 வரிக் கொள்ளவும் கா  
 30 கும் நினைப்பிட்டு தண்டும் வறக்கங்களும்  
 31 குடிமை கோயிறம்பேறு [உதப்பட] ஊரி  
 32 லே ஏறட்டு இறுக்க கடவதாகவும் இப்படி சந்தி  
 33 ராதித்தவரையும்ஞ் செல்லக் கடவதாகவும் நிச்ச  
 34 யித்தோம் இப்படி செய்யபண்ணுவதெ . ளி பால்  
 35 ஊர்க் கணக்கு மஹாஜ[ன] பிரியன் எழுத்து கருணாகரபிரியன்  
 36 எழுத்துக் கிட்டணப் பட்டவூ வீரரெஜேந்திரப் பிரமா[த]ரா  
 37 ஜ[வூ] . [கட]ல் சிவ . ணவசிவூ கேராளி பட்டவூ நாராய  
 38 ண பட்டவூ சகபாண பட்டவூ திருவேங்கட பட்டவூ  
 39 ஆண்ட நம்பிபட்டவூ . . . . . ஊ பட்டவூ  
 40 (ள)க் கொள்ளி பட்டவூ இ . . . . . பட்டவூ  
 41 யஃ பட்டவூ ஸ்ரீவாஸுஷெவபட்ட[வூ] . . . . .  
 42 ஸ்ரீபட்டவூ யாஃ த பட்டவூ . . . . .  
 43 தேவபட்டவூ ஐயநம்பி பட்டவூ . . . . . [அழ]  
 44 கிய மணவாளபட்டவூ வெ . . வூ . . . . .  
 45 ராஜராஜ பட்டவூ கேசவபட்டவூ . இப்பட்டிக்கு இவை ந  
 46 ாராயண பட்டவூ இப்படிக்கு . . . . .

- 47 ட்டவ்யூ இப்படிக்கு இவை சிவவிஷ்டு பட்டவ்யூ . . . . .
- 48 ளப் பட்டவ்யூ நாராயண பட்டவ்யூ ஈஈர பட்டவ்யூ அக்கபட்டவ்யூ
- 49 சூரியதேவபட்டவ்யூ ஸ்ரீகூஷ . . பட்டவ்யூ இப்படிக் இவை கொ
- 50 மனத்து திருக்கண்ணபுரமுடையான் பட்டவ்யூ வெண்ணை
- 51 பட்டவ்யூ நாராயண பட்டவ்யூ சுந்தரத் தோடுடையான் ப
- 52 ட்டவ்யூ ஸ்ரீகூஷபட்டவ்யூ இது திருவரங்க நாராயண பட்டவ்யூ
- 53 இவை சங்கரபட்டவ்யூ ஸ்ரீமாதேவப்பட்டவ்யூ ஸ்ரீராமபட்டவ்யூ
- 54 சூரியதேவ பட்டவ்யூ சம்புபட்டவ்யூ யஜூகூ பட்டவ்யூ
- 55 குடவாயில் வேடக கடத்த பட்டவ்யூ விற்றல நாராயண
- 56 பட்டவ்யூ சூரவிவிஷ்டு பட்டவ்யூ

மாவட்டம் :	தஞ்சை	ஆட்சி ஆண்டு :	21-ஆம் ஆண்டு
வட்டம் :	திருத்துறைப்பூண்டி	வரலாற்று ஆண்டு :	கி.பி. 1237
ஊர் :	வடகாடுகோயிலூர்	இந்தியக் கல்வெட்டு ஆண்டு அறிக்கை	} 196 of 1908
மொழி :	தமிழ்	மூன் பதிப்பு :	
எழுத்து :	தமிழ்	ஊர்க் கல்வெட்டு எண்	} 8
அரசு :	சோழர்		
மன்னன் :	மூன்றாம் இராஜராஜன்		

இடம் : மந்திரபுரீஸ்வரர் கோயில் முன்மண்டப மேற்புறம், 4-ஆவது தேவகோஷ்டத்தின் கீழ்ப்புறத்திலும் வேதிகை, பட்டிகை, இடைப்பட்ட கண்டய்பகுதிகள்.

குறிப்புரை : ஸ்ரீசுத்தவல்லிச் சதுர்வேதி மங்கலத்து கிராம காரியம் செய்கின்ற கூட்டப்பெருமக்கள் அனைவரும், கேரளகுலாசனிச் சதுர்வேதி மங்கலத்து [வடகாடுகோயிலூர்] திருவுசாத்தானமுடையார் கோயிலுக்குத் திருநாமத்துக் காணியாகவும் இறையிலியாகவும் நிலம் அளித்ததாகக் கல்வெட்டுக் கூறுகிறது. அந்நிலம், அக்கோயிலிலுள்ள உலகுடைய பெருமாளுக்குக் 'கய்யாண திருமேனி' எழுந்தருளுவிக்கவும், பிள்ளை இருங்கோளர் என்பவர் வெற்றிக்காகவும் [விஜயார்த்தமாக] பிள்ளை புரோசைக் குடையார் இக்கோயிலில் எழுந்தருளுவித்த காமக்கோட்டமுடைய பெரிய நாச்சியார்க்கு திருவமுதுப்படிக்குடலாகவும் அளிக்கப்பட்டதாக தெரியவருகிறது. இந்நிலம், மன்னனின் இருபத்தொன்றாவது ஆட்சி யாண்டு முதல் தரம்மாற்றி அளிக்கப்பட்டிருக்கிறது இந்நிலத்தால் வருகிற கடமையும், நினைப்பிட்டுத் தண்டும், குடிமையும் கோயிலுக்குச் செலுத்தும் று கூறப்பட்டிருக்கிறது. இக்கல்வெட்டில் 'கோமடம்' என்ற தொருமடம் இருந்த செய்தியும் காணப்படுகிறது. அம்மடத்தைச் சேர்ந்த இருவரின் பெயர்கள் குறிப்பிடப்படுகின்றன.

கல்வெட்டு :

- 1 ஷ்ரீ ஸ்ரீ திரிபுவனச் சக்கரவத்திகள்
- 2 ஸ்ரீராஜராஜதேவர்க்கு யாண்டு உயக வது
- 3 . சல ஸ்ரீசுத்தவல்லிச்சதுவேதிமங்கலத்து
- 4 கும்பநாயறு முதல் மூாமகாரியஞ் செய்யும்]
- 5 கூட்டப் பெருமக்கள் எழுத்து உசாத்தானமான

6 கேரளகுலாசனிச் சதுவெஃதி மங்கலத்து உ  
 7 டையார் திருவுசாத்தானமுடையார்  
 8 தானத்தர் கண்டு வலகுடைய பெருமாள் திருநீ  
 9 மனி கலியாணதிருமேனியாகவும் பிள்ளை இரு  
 10 ங்கொளற்கு விசையாத்தமாகவும், பி  
 11 ள்ளை பு[ரொசை]க்குடையூர் இக்கோயில் எழுந்தருளுவித்த  
 12 க்காமக்கோட்டமுடைய பெரியநாச்சியார்க்கு  
 13 [திருவமுதுபடிக்குடலாகத் திருநாமத்துக்  
 14 காணியும் இறையிலியுமாகக் குடுத்த நில[மு] . . .  
 15 ம் பிடாகையும் . . . . .  
 16 [குலோ]த்துங்க சோழ நல்லூர் திருவரங்கவதிக்கு மேற்கு  
 17 இராராவாய்காலுக்குத் தெற்கு ஐஞ்சாங்கண்ணற்று  
 18 நாலாஞ் சதிரத்து கிழக்கடைய நிலம் ஒரு மாவும் நீ  
 19 க்கி தென்மேற்கு கோமடத்து பட்டிகண்பட்டன் . . .  
 20 ன் பக்கல் இருபத்தொன்றாவது பிசான்ப் போகத்  
 21 துடன் விலை கொண்டு இட்ட நிலம் ஒரு மாவும் ஆறாங்  
 22 கண்ணற்று நாலாஞ்சதிரத்துண்டத்து மேற்கடைய  
 23 நிலம் ஒருமாமுக்காணி முந்திரிகை இதில் தென்கி  
 24 முக்குச் சாரநிலம் காணி அரைக்காணி நீக்கி கோமட  
 25 த்து தேவாத பட்டன் பட்டிகண் பட்டன் பக்கல் பசா  
 26 னப் போகத்துடன் விலை கொ  
 27 ண்டு இட்ட நிலம் மாகாணி அரை  
 28 க்காணி முந்திரிகையும் ஆக ஊர்ப  
 29 டி நிலம் இரண்டு மாக்காணி அரைக்கா  
 30 ணி முந்திரிகை [யி]னால் விரிவுநிலம் அரையே  
 31 நான்மாவரையே அரைக்காணி இந்நிலம்  
 32 அரையே நான்மாவரையே அரைக்காணி  
 33 யும் இந்நாள் முதல் சந்திராதித்தவரை காணியும்  
 34 இறையிலியுமாகத் திருக்கைமலரிலே நீரட்டிக் கு  
 35 டுத்தோம் இந்நிலம் இருபத்தொன்றாவது முத  
 36 ல் முன்பு இட்டதரம் தவித்துப் பனிரண்டாந்தரத்தி  
 37 லே முதல் கொண்டு இந்நிலத்தால் வந்த கடமை  
 38 யும் நினைப்பிட்டுத் தண்டும் குடிமையும் . . .  
 39 . . ரவின் போகமும் ஊரிலெற்றுக் கொண்டு  
 40 இறுக்கக் கடவதாகவும் இந்நிலம் திருநாமத்துக்கா  
 41 ணியும் இறையிலியும் ஆகக் கைக்கொண்டு [ப]  
 42 யிர்ச் செ[ய்]து திருவமுதுபடிக் குடலாகக் கொள்ள  
 43 க் கடவதாகச் சொன்னோம் பணியால் இவை [ஊ]  
 44 ர் கணக்கு பெரும்பல மருதூருடையான் திருவரங்

45 க தேவன் எழுத்து என்றும் இப்படிக்கு இவை ஸ்ரீக்ஷ்  
46 ண் ஊட்டன் எழுத்தென்றும் இப்படிக்கு இவை பிடிந  
47 [த்]தூர் திருக்கண்ணபுரமுடையான் பட்டன் எழுத்தெ  
48 ன்றும் இப்படிக்கு இவை கே[ர]மடத்து பட்டிகள்  
49 பட்டன் எழுத்தென்றும் இப்படிக்கு இவை அ  
50 முகிய மணவாளபட்டன் எழுத்தென்றும் இப்ப  
51 டிக்கு இவை அரணைப்புறத்து விஷ்ணு ஊட்டன் எழுத்து  
52 என்றும் இப்படிக்கு இவை தேவாத  
53 பட்டன் எழுத்து என்றும் இப்படிக்கு  
54 இவை மாநிகளூர் சூரியதேவபட்டன் எழு[த்து]  
55 என்றும் இப்படிக்கு இவை திருவரங்கப  
56 ட்டன் எழுத்து என்று இப்படி[க்]கு இவை அர  
57 ணைப்புறத்து திருவரங்கநாராயண பட்டன்  
58 எழுத்து என்றும் இட்டது.



மாவட்டம் :	தஞ்சை	ஆட்சி ஆண்டு :	26 + 1-ஆம் ஆண்டு
வட்டம் :	திருத்துறைப்பூண்டி	வரலாற்று ஆண்டு :	கி.பி. 1243
ஊர் :	வடகாடுகோயிலூர்	இந்தியக் கல்வெட்டு ஆண்டு அறிக்கை	} 182 of 1908
மொழி :	தமிழ்	முன் பதிப்பு :	
எழுத்து :	தமிழ்	ஊர்க் கல்வெட்டு எண்	} 9
அரசு :	சோழர்		
மன்னன் :	முன்றும் இராஜராஜன்		

இடம் : மந்திரபுரீஸ்வரர் கோயில் முன்மண்டபத்தின் வடபுற துவாரபாலகரின் பின்புறம் பட்டிகை, வேதிகை, கண்டப் பகுதிகள், வடபுறத் துவாரபாலகரின் பின்புற சுவர்.


குறிப்புரை : திருவுசாத்தானமுடையார் கோயிலுக்கு, பாண்டிய குலாசனி வளநாட்டு சிற்றூர் காடுகிழான் அரையன் நாடுடையான் என்பவன், கோயில் தானத்தாரிடம், சுந்தரசோழபுரத்திலுள்ள தன்னுடைய ஒரு வேலி நிலத்தை திருநாமத்துக்காணியாக அளித்த செய்தியைக் கூறுகிறது இக்கல்வெட்டு. நிலம் அளிப்பவன் தன்னுடைய பாகத்தை கோயிலுக்கு அளிப்பதால் அவனுடைய மகனும் கையெழுத்திட்டதாக கூறப்பட்டிருக்கிறது. வழக்கப்பற்று, வியாபாரிபற்று ஆகிய இரு நிலங்களின் பெயர்களும் ஆழ்வார் திருவிடையாட்டமும் மசாநபூமியும், ஒழுக்கைகளும் குறிப்பிடப்படுகின்றன. அந்தராயம், உறைநாழி, கோயிற்றம்பர் நகர்வினியோகம், ஊரிட்ட குடிமை, தண்டு, வறக்கம் ஆகியவரிகளின் பெயர்களும் குறிப்பிடப்படுகின்றன.

கல்வெட்டு :

- 1 ஷஷ்டீ ஸ்ரீ ச்ரீஹுவந ஶ்ரீஶுபத்திகள் ஶ்ரீராஜராஜ
- 2 ஶேவர்க்கு யாண்டு உயசு ஆவதிநெதிரா
- 3 . . . . . பஞ்சமி
- 4 யும் திங்கள் கிழமையும் பெற்ற அநிழத்து நாள்
- 5 பாண்டி குலாசினி வளநாட்டுச் சிற்றூர்காடுகிழான் அரையன்
- 6 யன் நாடுடையான் விழுப்ப . . ஶிராஜன் ஶீல உடை
- 7 யார் திருவுசாத்தானமுடையார் கோயில் தன்னத்துக்காண்
- 8 டு சுந்தரசோழபுரத்து எண் . . யாந் நிலத்திலே இ

9 த்திருவுசாத்தாநமுடைய நாயநார்க்கு திருநாமத்துக் காணி  
 10 ஆகக் குடுத்தபடி நிலம் வேலியும் உயிள வது முதல்  
 11 திருநாமத்துக்காணி ஆகக் கைக்கொண்டு அனுபவி  
 12 க்கப்பண்ணுவதே . . . . .  
 13 . . . . .  
 14 ம் எழுத்து . . . த்த ஒலைக்கு இவர்[பாவத்து] இவர்ம  
 15 கநார் கிடக்கத்துப் பிள்ளையான தே . . . கோநாரும் இ  
 16 வர் வற்கத்து உறவுமுறையாரும் இச்சந்தர சோழ பு  
 17 ரத்து ஊராரும் ஊர்கணக்கு அ[ர]கையுடையா  
 18 ந் காணி திருவரங்கப்பெருமானும் எழுத்திட்ட நியோக  
 19 ப்படி இவ்வூர் வடவயலில் இவர்காணி ஆந நில  
 20 த்து இந்நாயநார்கு உச்சிந்தியிலே நாடுடையாரா  
 21 ல் முப்பா . . . ராஜர் பேரால் திருமந்திரபோநகம்  
 22 . . . ஸசக்கு அளக்கக் கடவதாக ஊரார்கழிறையிலியா  
 23 . . . இந்நிலம் வேலிக்கும் வடவயல் . . . . .  
 24 பட்ட நிலத்துக்குக் கீழ்பாற்கெல்லை நா[பத நம்] . .  
 25 மலி நிலத்துக்கு மேற்கும் தென்பாற்கெல்லை தி  
 26 க்கை வழக்கப்பற்றுக்கும் விபாபாரிபற்றுக்கும் வ  
 27 டக்கும் மேல்பாற்கெல்லை ஆழ்வார் திருவி  
 28 டையாட்டத்துக்கு கிழக்கும் வடபாற்கெல்லை சு  
 29 ற்றுக்குலைக்குத் தெற்குத் தெற்கும் ஆக இவை  
 30 சந்த பெருநான்கெல்லைக்குழ்ப்பட்ட விரவிந த  
 31 டி தடிபலவால் ரூ-ரூ-பூகீனேஉ-இ  
 32 ந் நிலம் அரையே காணி அரைக்காணி முந்திரிகை  
 33 கீழ் முக்காலே இரண்டுமாவும் அகளங்கப் பொன்  
 34 . . . க்கு மேற்குமின்ன இறைவானென்று பே  
 35 ர் கூவப்பட்ட நிலத்து மேற்குடைய இந்நி  
 36 லம் முக்காணி சந்தத்துக்கும்<sup>1</sup> கீபாற்கெல்லை  
 37 குடுக்கின்றூந நிலத்து மேற்கும் தென்பாற்கெல்  
 38 லை மேற்படியார் நிலத்துக்கு வடக்கும் மேல்பா  
 39 ற்கெல்லை மசாநபூமிக்குப் போகிற ஒழுக்கை  
 40 க்கு கிழக்கும் வடபாற்கெல்லை மேற்மடிக்[கு]ட போ  
 41 கிற ஒழுக்கைக்குத் தெற்கும் ஆக இசைந்த பெரு  
 42 நாற்கெல்லை நடுவுப்பட்ட முக்காணிச் சந்தமும் ஆ  
 43 சு ரூபு இந்நிலம் அரையே மாகாணியிநால்வி  
 44 ரவிந தடி ரூ-கீ இந்நிலம் வேலியும் இந்த இருபத்  
 45 தேழாவது கார் . . . ல் ஊர் கீழ் இறையிலியாகவும்  
 46 இந்நிலத்து அந்தர[ா]ய உறைநாழி கேரயிற்றம்பநகர்

- 47 விநியோகம் ஊரிட்ட குடிமை வற்கங்களுமந்நைபட  
 48 இத்தண்டும் வற்கங்களும் ஊரிலே ஏற்றி இறுக்க  
 49 கடவோமாகவும் இப்படி சந்திராதித்தவற் செல்  
 50 லக்கடவதாகவும் இப்படி சம்மதித்து ஊர்க்கிழிறை  
 51 யிலி செய்து [இ]ப்படி திருக்கற்றளியிலே வெட்டிக்  
 52 கொள்ளக் கடவதாகவும் சொந்நோம் இப்படிக்  
 53 கு இவை சிற் . . . [பாலருவாயர்] கடக்க  
 54 . . . . .  
 55 த்தாநாந சேரகோந் எழுத்து எந்றும் உ இவை . . .  
 56 . . . தனும் இப்படிக்கு இவை ஆலங்குடையாந்  
 57 . . . இவை ஆனாகூர் உடையாநாந பரியாந் நம்பியாழ்வாநான  
 தெந்ந . . . பல்லவாயநர் எழுத்து எந்றும் உ இவை காநூரு  
 டையாவை சிராவணந் எழுத்து . . .  
 58 . . . . இப்படிக்கு இவை கண்டியூர் உடையாந் திருநாடுடையாந்  
 . . . . வாயிரத்தொருவந் எழுத்தெந்றும் இவை நெட்டுரு  
 டையாந் உடையாந் பஞ்சந் எழுத் . . . .



மாவட்டம் :	தஞ்சை	ஆட்சி ஆண்டு :	29+1-ஆம் ஆண்டு
வட்டம் :	திருத்துறைப்பூண்டி	வரலாற்று ஆண்டு :	கி.பி. 1246
ஊர் :	வடகாடுகோயிலூர்	இந்தியக் கல்வெட்டு ஆண்டு அறிக்கை :	} 193 of 1908
மொழி :	தமிழ்	முன் பதிப்பு :	
எழுத்து :	தமிழ்	ஊர்க் கல்வெட்டு எண்	} 10
அரசு :	சோழர்		
மன்னன் :	முன்றும் இராஜராஜன்		

இடம் : மந்திரபுரிஸ்வரர் கோயில் முன்மண்டப வடபுறத்தில் ஜன்னலின் மேற்புறம், ஜன்னலை அடுத்த வாயில், இடைப்பட்ட தேவகோட்டத்தின் கீழ்புறம், வேதிகை பாட்டிகை, கண்டப்பகுதிகள்.

குறிப்புரை : ஸ்ரீபூவாழ்வுதந்த பெருமான் சதுர்வேதிமங்கலத்து மஹாஸபையோரும் ஊர்க் கணக்கு மஹாஜனப்பிரியனும் தன்மப்பிரியனும், சாக்கானமான உசாத்தான முடைய நாயனார் கோயில் சுப்பிரமணியப் பிள்ளையாருக்குத் திருவமுதுப்படிக்கு இறையிலியாக நிலம் நீர்வார்த்துக் கொடுத்த செய்தி கூறப்படுகிறது. மஹா சபையோரும் ஊர்க்கணக்கும் கையெழுத்திட்டுள்ளனர். இதே மஹாசபையோர், 20 ஆவது ஆட்சியாண்டில் இறையிலியாக நிலம் அளித்துக் கையெழுத்திட்டிருக்கின்றனர். இக்கல்வெட்டில் ஊர்க்கணக்கர் ஜீவிதமும், சபைவினியோகமும், வேளான் விநியோகமும் குறிப்பிடப்படுகிறது.

கல்வெட்டு :

- 1 ஷ்ரீ ஷ்ரீ திரிபுவனச் சக்கரவத்திகள் ஷ்ரீ
- 2 ராசராச தேவற்க்கு யாண்டு இருபத்தொ
- 3 ன்பதாவதின் எதிராமாண்டு கற்கடக நாய
- 4 ற்று அபர பக்கத்து சூயோதெசியும் திங்க
- 5 ள்க் கிழமையும் பெற்ற புணர்பூசத்து நாள்
- 6 இராசேந்திரசோழ வளநாட்டு புறங்கரம்மை
- 7 ப நாட்டு அகர[ம்] ஷ்ரீ இப்பூவாழ்வு தந்த பெருமாள்
- 8 சதுவேதி மங்கலத்து பெருங்குறி மஹா
- 9 ஸ்பையார் எழுத்து இவ்வூர் கணக்கு மஹாஜனவு
- 10 யனும் தன்மம் பிரியனும் கண்டு கன்றப்பு

11 டயார் தென்னாட்டாயா . . . . [சா]க்கானமா  
 12 ன கேரளகுலாசனி சது[ர்வேதி] மங்கலத்து உை  
 13 டயார் [தி]ருவு[சாத்தான]முடைய [நாய]நார் கோயில்மே  
 14 லைத்திரு[ந]டை மாளிகையில் எழுந்தருளிவி  
 15 த்த [சுப்பிர] மண்ணியப் பிள்ளையார்க்கு திருவ  
 16 முது படிக்கு [இ]வருடைய திருக்கைய்மலரில் ந  
 17 ரங்கள் நீர்வார்த்து குடுத்த நிலமாவது பிடாகை கெ  
 18 [ா]ற்ற நலுரான் தேவுந்திருவும்முடைய நல்லூரில்  
 19 உலோகமாதேவிவதிக்கு மேற்க்கும் வீரநாராயண  
 20 வாய்க்காலுக்கு தெற்க்கும் ஐஞ்சாங்கண்ணாற்று கீழ்  
 21 கடைய ரு . . . ங்கி இ நீக்கி இதன் தெற்க்கு  
 22 ரூப இன்னிலம் ஒருமா[வு]ம் இநாயனாற்க்கு திருஅமுது படிக்கு சந்  
 23 திராதித்தவரை[யு]ம் திருமாமத்துக்காணியும் இறையிலி  
 24 யுமாகக் குடுத்து இருஒருப  
 25 த்தாவதின் எதிராமாண்டு முதல் [செல்ல]  
 26 க்கடவதாகவும் இந்நிலத்தால் வந்த தர  
 27 . படி மடக்க கழித்துப் பிள்ளையார் திருமாம . .  
 28 இறையிலியாக இழுகிலும் பாத[.]த்திலு  
 29 . முதவும் இந்நிலத்தால் வந்த . . படி மடக்கும்  
 30 ஏறட்டு இப்படி தெல்லும் நினைப . . மலறக்கங்கஜ  
 31 . குடிமை கோயிற்றமப் பேறு . . . . நாட்டருவும் ஊ  
 32 [ர்]க் கணக்கர் ஜீவிதமும் ஸஹா விநியோகமும் வே  
 33 ளான் விநியோகமும் ஊர் மாவி[லிருந்]து இறுக்கும்  
 34 ஊரிலெ ஏறட்டு இறுக்க கடவதாகவும் சொந்  
 35 நோம் இப்படி செய்த பணியில் ஊர்க்கணக்  
 36 கு மஹாஜநப்பிரியன் எழுத்து ஸி . . பட்டஸூ  
 37 விள செந்நீர் . . மாதிராஜஸூ கட . . . பட்டஸூ . .  
 38 . . . . பட்டஸூ ஆண்டநம் . . . . .  
 39 பட்டஸூ . . . ளக் கொள்ளி பட்டஸூ . . . . நாராயண  
 பட்டஸூ  
 40 . . . . ஸூ சிவாஸூடேவ பட்டஸூ யஜூ . . தூ பட்டஸூ  
 41 டெ . . . பட்டஸூ யஜூதூ பட்டஸூ ய . ர கூ பட்டஸூ  
 42 சூரி[ய]தேவ பட்டஸூ ஐய்யநர்பி பட்டஸூ . . . .  
 43 ஸூ [அழகிய] மணவாள பட்டஸூ வேடிவாஸ பட்டஸூ வாமப  
 44 ட்டஸூ . . ரார் பட்டஸூ கேசவ பட்டஸூ இப்படிக்கு இை  
 45 வ நார[ாய]ண பட்டஸூ இப்படிக்கு இவை செட்டலூர்  
 46 [வெங்]கடபட்டஸூ இப்படிக்கு இவை ஸீ . ணி பட்டஸூ

மாவட்டம் :	தஞ்சை	ஆட்சி ஆண்டு :	31-ஆம் ஆண்டு
வட்டம் :	திருத்துறைப்பூண்டி	வரலாற்று ஆண்டு :	கி.பி. 1247
ஊர் :	வடகாடுகோயிலூர்	இந்தியக் கல்வெட்டு ஆண்டு அறிக்கை	} 198 of 1908
மொழி :	தமிழ்	முன் பதிப்பு :	
எழுத்து :	தமிழ்	ஊர்க் கல்வெட்டு எண்	} 11
அரசு :	சோழர்		
மன்னன் :	முன்றும் இராஜராஜன்		

இடம் : மந்திரபுரீஸ்வரர் கோயில், முன்மண்டப வடபுற உபானம்.

குறிப்புரை : விக்ரமாபரணபுரத்து நகரத்தார்கள், இவ்வூர் (கேரளகுலாசனி சதுர்வேதி மங்கலத்து) கோயிலில் கிழக்குத்திருச்சுற்று மாளிகையில் உள்ள சூரியதேவருக்கு வழிபாட்டுக்காக 'கொம்மடிச் செய்' என்ற பெயருடைய இருமாவரை நிலத்தை இறையிலியாக வழங்கிய செய்தி, அந்நிலத்திற்கு எல்லைகள் ஆகியவை காணப்படுகின்றன.

கல்வெட்டு :

- 1 ஷ்ஷீ ஸ்ரீ திரிபுவனசக்கரவர்த்திகள் ராசராசதேவற்கு யாண்டு ௩௮[௧] . . . நாயற்று பூவடிக்கத்து . . . . து ஷ்ஷீமியும் நாயற்றுக் கிழமையும் பெற்ற மகத்து நாள் உம்பளநாட்டு மேலைவகை [ம]ராயட்ட நகரம் விக்ரமாபரணபுரத்து நகரத் தோம் ஊர்க் கணக்கு தும்பூருடையான் கண்டு புறங்கரம்பை நாட்டு உசாத்தானமான கேரளகுலாசனிசதுவே-3திமங்கலத்து உடையார் திருவுசாத்
- 2 தானமுடையார் கோயில் கீழைத்திருநடை மாளிகை வடபா[ல்] எழுந்தருளி இருக்கிற . . . சூர்யதேவற்கு அமுதுபடி விஞ்சனங்கள் உள்ளிட்டவையிற்றுக் குடலாக இறையிலியாக இட்ட கொம்மடிச்செய் என்று பேர் கூவபட்ட நிலத்துக்குக் கீழ்பார்க்கெல்லை பெரிய கோயில் நம்பி நிலத்துக்கு மேற்க்கும் தென்பாற்க்கெல்லை புற்றிடங்கொண்டப்பேரையன் நிலத்துக்கு வடக்கும் மேல்பாற்க்கெல்லை சாலியப்பேரைய நிலத்துக்கு கிழக்கும் வடபார்க்கெல்லை கொல்லன் இ

- 3 றையிலி நிலத்துக்கு தெற்கும் ஆக இசைந்த பெருநான்கெல்லை ஊ[ர்] நடுவுபட்ட மிகுதிக்குறை உள்ளடங்க நிலம் இருமாவரை இந்நிலம் இருமாவரையும் இற்றை நாளால் அமுதுபடி விஞ்சனங்களுக்கு உடலாக திருநாமத்துக்காணியும் இறையிலியுமாக குடுத்தோம் இந்நாள் முதல் இந்நிலத்தால் உள்ள கடமை குடிமையும் இறையிலி விநியோகங்களும் உள்பட ஊரிலே ஏற்ற்டு<sup>1</sup> இறுக்க கடவோமாகவும் இந்நிலம் இருமாவரையும் சந்திராதித்தவரையும் திருநாமத்துக் காணியும் இறையிலியும் ஆகக் கடவதாகவும் அந்தராயம் உறைநாழி கோயிற்றமப்பேறும் நினைப்பிட்டுத் தண்டஅருளித் தண்டும் வற்கங்களும் உட்பட ஊரிலே ஏற்ற்டு<sup>1</sup> இறுக்கக் கடவோமாகவும் இன்னிலம் இப்படி திருமாளிகையிலே கல்வெட்டிக் கொள்ளக் கடவதாகவும் சொன்னோம் இவ்வூர் நகரத்தோம் இப்படிக்கு இவை நகரக்கணக்கு தும்பூருடையான் எழுத்து இப்படிக்கு இவை கனகபாலன் எழுத்து இப்படிக்கு இவை
- 5 பொற் கோயில் நம்பி ஸுனமெக்கு இவை பிராந்தகபுரத்து தன்மபாலன் எழுத்து இவை வயிரபாலன் எழுத்து இவை உதையபாலன் எழுத்து

1 ஏற்று என்று படிக்கவும்.

மாவட்டம் :	தஞ்சை	ஆட்சி ஆண்டு :	31-ஆம் ஆண்டு
வட்டம் :	திருத்துறைப்பூண்டி	வரலாற்று ஆண்டு :	கி.பி. 13-ஆம் நூற்றாண்டு
ஊர் :	வடகாடுகோயிலூர்	இந்தியக் கல்வெட்டு ஆண்டு அறிக்கை	} 199 of 1908
மொழி :	தமிழ்	முன் பதிப்பு :	
எழுத்து :	தமிழ்	ஊர்க் கல்வெட்டு எண்	} 12
அரசு :	சேரமூர்		
மன்னன் :	—		

இடம் : மந்திரபுரீஸ்வரர் கோயில் முன் மண்டப வடக்குச் சுவர் வெளிப்பக்கம்.

குறிப்புரை : மந்திரபுரீஸ்வரர் கோயில் நாயனார்க்குப் பிராந்தகபுரத்து நகரத்தார்கள் 2 மா நிலத்தை அமுதுபடி வியஞ்சனங்களுக்கு இறையிலியாகக் கொடுத்த செய்தியையும் நிலத்திற்கு எல்லைகளையும் அத்தானத்தைக் கல்லிலே வெட்டிக் கொள்ள அனுமதியளித்ததையும் இக்கல்வெட்டுக் கூறுகிறது.

கல்வெட்டு :

- 1 . . . ற்கு யாண்டு டிக ஆவது ஷேநாயற்று . . . [ப]ஞ்சமியும் திங்கள் கிழமையும் பெற்ற அனிழத்து நாள் உம்ப[ர்] நாட்டு மேலைவகை பாய . . ட்ட நகரம் பிராந்தகபுரத்து நகரத் தோம் ஓலை நம்முர் கணக்கு தும்பூ[ரு]டையான் கண்டு புறங் கரம்பை நாட்டு உசாத்தானமான தேரளகுலாசனிச்சதுவே-3 திமங்கலத்து உடையார் திருவுசாத்தானமுடைய நாயனார் கோயில் கீழைத்திருநடைமாளிகையில்
- 2 . . . அமுதுபடி வியஞ்சனங்கள் உள்ளிட்டவைக்கு உடலாக எங்கள் இறையிலியாக இ[வ்]வூரில் சடையப்பன் என்று பேர் கூவப்பட்ட நிலத்துக்கு கீழ்பாற்கெல்லை வாயிலார்கள் இறையிலி நிலத்துக்கு மேற்கும் தென்பாற்கெல்லை ஆண்டாந் தில்லையானுறைவர் நிலத்துக்கும் கிடங்கள் அழகன் நிலத்துக் கும் வடக்கும் மேல்பாற்கெல்லை சாக்கானத்து கீழைஎல்லைக் குக் கிழக்கும் வடபாற்கெல்லை . . யகன் நம்பி நிலத்துக்கு
- 3 . . . வுட்பட்ட மிகுதிக்குறைவு உள்ளடங்கப்ப . . லால் நிலம் று உப இந்நிலம் இரண்டு மாவும் இற்றை நாளில் அமுது



[படி வி]ஞ்சனத்துக் குடலாகக் காணியும் இறையிலியும் ஆகக் குடுத்தோம் இன்னாள் முதல் இன்னிலத்தாலுள்ள இறை கழித்து இந்நிலத்தால் வந்த ஓட்டும் பாட்டமும் இறையிலி வினியோகமும் ஊரிலே ஏறட்டு<sup>1</sup> இறுக்கக் கடவோமாகவும் இன்னிலம் இரண்டு மாவும் சந்தி[ரா]தித்தவரை இறையி

- 4 . . . கோயிற்றம்ப பேறும் ஊர் வினியே[ராகமும்] தண்டவிட்டுத்தண் டும் வற்கங்கரும் [மற்று எப்]பேற்ப்பட்டனவும் ஊரிலே ஏறட்டு<sup>1</sup> இறுக்கக் கடவோமாகவும் இந்நிலம் இப்படிக்கு திருகுலத்தாபனம் பண்ணி திருமாளிகையிலே கல்வெட்டிக் கொள்ள கடவதாகவும் சொன்னோம் இவ்வூர் நகரத்தோம் இவ்வூர் கணக்கு தும்பூருடையான் எழுத்து என்றும் இப்படிக்கு இவை வயிரபா[ல]ன் எ[ழுத்]து என்றும்
- 5 . . . றும் இரா[ச]ரா[ச]த்தன்மபாலன் எழுத்து என்றும் உதைய பாலன் எழுத்து எ[ன்று]ம் இப்படிக்கு இவை வன்மபாலன் எழுத்து என்றும் இது உடையார் வி[ழி]சிரமுடையார் கோயில் சிவபிராமணரில் தேவன்பட்டன் சயிஞ்ஞையான மைக்கு இவை தும்பூருடையான் எழுத்து என்றும் இப்படிக்கு இவை தன்மபாலன் எழுத்து

---

1. ஏற்று என்று படிக்கவும்.

மாவட்டம் :	தஞ்சை	ஆட்சி ஆண்டு :	4-ஆம் ஆண்டு
வட்டம் :	திருத்துறைப்பூண்டி	வரலாற்று ஆண்டு :	கி.பி. 1250
ஊர் :	வடகரடுகோயிலூர்	இந்தியக் கல்வெட்டு ஆண்டு அறிக்கை	} 188 of 1908
மொழி :	தமிழ்	முன் பதிப்பு :	
எழுத்து :	தமிழ்	ஊர்க் கல்வெட்டு எண்	} 13
அரசு :	சோழர்		
மன்னன் :	முன்றும் இராஜேந்திரன்		

இடம் : மந்திரபுரீஸ்வரர் கோயில் முன்மண்டப உபான மேற்கு, தெற்குப் பகுதிகள்.

குறிப்புரை : இராஜேந்திர சோழபுரத்து நகரத்தார்கள், கோயில் தேவதானத்தாரிடம் நாச்சியார்க்கு திருப்பணிக்குத் தானமாக நிலம் கொடுத்த செய்தியும், நிலத்திற்கு எல்லையும் கூறப்பட்டிருக்கிறது.

கல்வெட்டு :

- 1 ஷ்ஷீ ஸ்ரீ திரிபுவனச்சக்கரவத்திகள் ஸ்ரீராசேந்திரசோழ தெவற்கு யாண்டு நாலாவது இராசேந்திர சோழ வளநாட்டு . . . . .  
. . . . . சோழபுரத்து நகரத்தோம் ஓலை உசாத்தானமான கேரள குலாசனி சருப்பேரி மங்கலத்து உடையார் திருவுசாத் தானமுடைய நாயனார் [தவ]தானத்தார் கண் இநாயனார் திருதகுநண்திக்கு . . ய்யாறு உடையார் இராஜ[ராஜ] சேதி ராயர் இன்னார் கோயில் மே[ல்]த் திருநடை மாளிகையில் எழுந்தருளிவித்து பூ
- 2 சை கொண்ட்டு அருளுகிற புவனபதி நாச்சியார்க்கு பூசைக்கும் திருப்பணிக்கும் உடலாக எங்கள் காணியாளர் இராசேந்திர சோழபுரத்து தில்லைவாணனுடை . காணி ஆய இவன் அபரவத்து இவன் பாரியைப் பட்டாண்டாள் திருநாமத்துக் காணிக்கா ஆக்க நிவரத்து . . மூன்றுவது கார் முதல் அனுப வித்து போதுகிற நிலமாய் நாங்கள் ஊர் கீழ் இறையிலிசேது குடுத்த நிலத்துக்கு கீழ்பாக்கெல்லை இத்திலை வானுறைவான் பருமன் நிலத்துக்கு மேற்க்கும் தென்பாற்க்கு எல்லை

- 3 சாத்தனூடையான் பெரிய நாயன் நிலத்துக்கு வடக்கு மேற்பாற்க்கு எல்லை முன்னூற்றுவன்ப் பெருவழிக்கு கிழகும் வடபாற்க்கு எல்லை ஆங்காய பேரரிக்கு<sup>1</sup> தெற்குதம் ஆக இசைஞ்ச இன் னாங் கெல்லைக்குள் நடுவுபட்ட நிலமாய் உடையார் திருபுவன தேவற்க்கு முப்பத்து எட்டாவது அளவின்படி நலாந்தர நிலம் ஒரு மா இன் நிலம் ஒரு மாவினால் மடக்கு நிலம் கீழ் ஒன்பது மாவும் நாலாவது நாள் பதின்மூன்று முதல் ஊர் கீழ் இறை யிலி செய்து குடுத்தமையில் இந்நிலத்துக்கு இந்நாள் முதல் கடமை
- 4 குடிமை உள்ளனவும் நினைப்பிட்டு தண்டும் வற்க்கங்களும் ஊவின் போகங்கள் உள்ப்பட இன் நாயனார் திருநாமத்து இறுப்பு கழித்து எங்கள் ஊரிலொற்றி இறுக்க கடவோமாகவும் இதில நாங்கள் ஊர்கீழ் இறையிலி செய்து குடுத்தபடியே சந்தி ராதித்தவற்ச் செல்லக் கடவதாகவும் [இப்]படியை இன்னா யனார் கோயிலிலே கல்வெட்டி கொள்ளக் கடவதாகச் சொன் னோம் இப்படிச் செய்யப் பண்ணுவதே பணி . . . . . ரு சாக்கானமுடையான் ஐஊற்றுவ வேளாத்து எழுத்து இப்படிக்கு இவை தெ[ன்]கரை நாட்டு மூத்தவேளான் எழுத்து
- 5 இப்படிக்கு இவை வைய்கை நாட்டு கோன்னெழுத்து இப்படிக்கு இவை விக்கிரமசோழ . . . [வேந்த]வேந்தவேளான்னெழுத்து உ இப்படிக்கு இவை செழியதரயன்னெழுத்து உ இப்படிக்கு இவை இராஜராஜ தென்ங்கரை நாட்டு மூத்தவேளான் னெழுத்து உ இப்படிக்கு முகரிவேளான்னெழுத்து இப்படிக்கு இவை இடர் இணை நாட்டு கோன்னெழுத்து உ இப்படிக்கு இவை தென்னவதரயன்னெழுத்து இப்படிக்கு இவை செம்பியன் பல்லவரயன்னெழுத்து உ இப்படிக்கு வளவதரயன் னெழுத்து உ

மாவட்டம் :	தஞ்சை	ஆட்சி ஆண்டு :	4-ஆம் ஆண்டு
வட்டம் :	திருத்துறைப்பூண்டி	வரலாற்று ஆண்டு :	கி.பி. 1250
ஊர் :	வடகாடுகோயிலூர்		
மொழி :	தமிழ்	இந்தியக் கல்வெட்டு ஆண்டு அறிக்கை	} 185 of 1908
எழுத்து :	தமிழ்	முன் பதிப்பு :	
அரசு :	சோழர்		
மன்னன் :	முன்றும் இராஜேந்திரன்	ஊர்க் கல்வெட்டு எண்	} 14

இடம் : மந்திரபுரீஸ்வரர் கோயில் முன் மண்டபம், தென்வாயிலின் மேற்புற கீழ்புற பகுதிகள், வேதிகை, பட்டிகை, கண்டம், விருத்த குழுதம் ஆகிய பகுதிகள்.

குறிப்புரை : கோயில் தேவதான குடிமக்கள் தாங்கள் உழுகிற நிலத்தில் காணி வீதம் இன்னொரு கோயில் திருப்பணிக்குக் கொடுத்த செய்தியையும் கொடாது போனால் கட்டாயப்படுத்திப் பெற்றுக்கொள்ளுமாறும் இசைந்து எழுதிக் கொடுத்ததாக இக்கல்வெட்டுச் செய்தி கூறுகிறது.

கல்வெட்டு :

- 1 ஷ்ஷீ ஸ்ரீ திரிபுவனச்சக்கரவத்திகள்
- 2 ஸ்ரீ மனுகுலமெடு . த்து நெறிமுடி
- 3 சூடியருளிய ஸ்ரீராசேந்திர சோழ
- 4 தேவர்க்கு யாண்டு நாலாவது இ
- 5 ராசேந்திர சோழ வளநாட்டு புறங்கர
- 6 ம்பை நாட்டு பிரமதேசம் சாக்கானமா
- 7 ன கேரளகுலாசனி சருப்பேதிமங்க
- 8 லத்து உடையார் திருவுசாத்தான முடை
- 9 யார் கோயில் தேவதானக்குடி மக்களே
- 10 ராம் இன்னொரு கோயில் திருப்பணி செ
- 11 ய்விக்கிற எங்கள் பிள்ளை இராவ . . .
- 12 மமு தேவமுதலியாரான எழுபத்து ஒந்ப
- 13 து நாட்டு பதிநெழுகாரான கற்பக பி
- 14 ள்ளையாற்கு நாங்கள் வைத்து குடுத்த[ந] இவர்க்கு

- 15 க திருப்பணி எங்காணியுமாய் முதலிகளுக்கு அ  
16 டி கீழுமாய் நிற்கிற விளக்கொளி மங்கலமு  
17 டயாந் திருமாளிகைப் பிள்ளைக்கு சீவனத்துக்கு  
18 உடலாக வைத்துக் குடுத்தப் பரிசாவது இன்றய  
19 னர் தேவதானத்து நாங்கள் உழுகிற நிலத்  
20 துக்கும் [காணி] வீதம் பெற்று வாரும் இ  
21 ந்நயனார் தேவ[த]  
22 னனத்து . . . பப . .  
23 லெ இரு . . . மு  
24 இந் நிலங்கள் உ  
25 ட்ப்பட இவ்வா  
26 ண்[ட்]டு முதல் [அ]ன  
27 ரகால் . . . . .  
28 கு[று]ணி பரா[ந்]  
29 த[க]நல்லூர் .  
30 போகந் தோ  
31 றும் எங்கள் க .  
32 வாரதிலே குடுக்க  
33 கடவோமாகவு[ம்]  
34 இப்படி குடாதிரு  
35 ந்தாராகில் வீரகொ  
36 டியாரை இட்டு த[ண்]  
37 டி கொள்ள கடவ  
38 தாகவும் இப்படி ச  
39 ந்திராதித்தவற்  
40 இவர் பெற கடவதாகவும் இப்படி சம்ம[தி]த்து ஊர் நி . . .  
யோகம் குடுத்தோ[ம்]  
41 இந்நயனார் தேவதான குடிமக்கள் . ம்  
42 இப்படி க[ார்] செய்யும்மிடத்து இவ்விராவன மு  
43 தல்லியர்க்கு பின்பு இ . . த்தானவாக  
44 இதீர்ரு வாச்சல் அனிசரிக்க புகுந்ததர்க்கும் இதிரும்ளிகை  
பிள்ளை கூட நின்று சொல்லித்து செ .  
45 க்கடவாராகவும் இ[ப்]படிக்கு இவை பெரும்பல மருதூருடை  
யார் சோழனா வேள்ளாந் எழு[த்து]  
46 . . . . . றும் இப்ப[டி]க்கு இவை வ[ங்]கனகர [உ]டையான்  
னானசம்பந்த வேளான் எழுத்து எ[ன்]றும்  
47 . . . பனாட்டு வேளான் எழு[த்]து . .

மாவட்டம் :	தஞ்சை	ஆட்சி ஆண்டு :	4-ஆம் ஆண்டு
வட்டம் :	திருத்துறைப்பூண்டி	வரலாற்று ஆண்டு :	கி.பி. 1250
ஊர் :	வடகாடுகோயிலூர்	இந்தியக் கல்வெட்டு ஆண்டு அறிக்கை	} 187 of 1908
மொழி :	தமிழ்		
எழுத்து :	தமிழ்	முன் பதிப்பு :	—
அரசு :	சோழர்	ஊர்க் கல்வெட்டு எண்	} 15
மன்னன் :	[மூன்றாம் இராஜேந்திரன்]*		

இடம் : மந்திரபுரீஸ்வரர் கோயில், முன் மண்டப மேற்கு தெற்கு அதிட்டான வேதிகை, குமுதப் பகுதிகள்.

குறிப்புரை : மந்திரபுரீஸ்வரர் கோயிலிலுள்ள ஆதிசண்டேசுவர தேவகன்மிகளுக்கு இக்கோயில் தேவரடியார் பெண்டுகள் 14 பேர் விளக்கெரிக்க காசு தானமாகக் கொடுத்த செய்தி காணப்படுகிறது. இதனின்றும் மாறுபட்டால், மாறுபடுவோரது சுகதுக்கங்களில் பிறர் பங்கு கொள்ளல் கூடாது என்று முடிவு செய்த செய்தியும் உள்ளது.

கல்வெட்டு :

1 [ஹலூ ஸ்ரீ ச்ரீபுவனசக்]கரவத்திகள் ஸ்ரீ . . . . . சிங்கநாயற்று அபரபக்கது திதியையிம் வியாழக்கிழமையும்ப் பெற்ற பூரட்டாதி நாள் [இ]ராசேந்திர சோழவளநாட்டு புறங்கரம்பை நாட்டு உசாத்தானமான கேரளகுலாசநிச் சருப்பேரி மங்கலத்து உடையார் திருவுசாத்தானமுடையார் கோயில் ஆதிசண்டேசிரதேவகன்மிகளுக்கு இக்கோயில் தேவரடியாரில் சம்பத்தான வீரபத்தீக மாணிக்கமும் நாச்சியான ஆலாலசந்தர மாணிக்கமும் துறையாண்டியான சீகரணமாணிகமும் பெரிய நாச்சியான [மாருத]வேதிய மாணிக்கமும் நாச்சியான திருவு னாழிகை மாணிக்கமும் சொக்கநாச்சியான செய்த[துயரச்சீ] மாணிக்கமும் தாமியான நத்துணை மாணிக்கமும் திநாண்ட நாச்சியான எதிரிலி சோழ மாணிக்கமும் நாச்சியான பிரசன்ன தேவர் மாணிக்கமும் தேவியான வண்டுவா[ர்] குமுலி மாணிக்கமும் திரு . . . ண்டாளானதில்லை . . . . . மும்

- 2 [ஆவா] . ண்டாளன் இராஜமாணிக்கமும் . . . . . [தே]தவியான திரிச்சிற்றம்பல மாணிக்கமும் பெரிய பெண்டிரான தோ . . . .  
 னாதேவமாணிக்கமும் இவ்வணைவோம் உபயஇசைவுதிட்டு  
 குடுத்த பரிசாவது இன்னாயனார் கோயில் மேலை திருநடை  
 மாளிகையில் களரிக்குடையான் பொன்னம்பல கூத்தனான  
 இருமுடிசோழப் பல்லவரயன் எழுந்தருளிவித்த புவனாபதி  
 நாச்சியார் திருமுன்புரங்கள் பேரால் திருச்சுலப[ருடை]யான  
 தீப மாலையில் நாங்க[ள]டை[ட]யக் கடவதான திருவிளக்கு  
 பங்கு இரண்டுக்கு விளக்கு ஒன்றாக வைக்கக் கடவோமாகவும்  
 வைக்குமிடத்து இரவைசந்தி திருவோதை சாயம் அ[றி]தியாக  
 எரியும் விளக்கு ஏ . . . ரை எரிக்குமிடத்து எண்ணை நா[ழி]க்கு  
 விளக்கு நாற்பதாக வந்த [வி]ழுக்காட்டி . . . . விடதலே  
 . . . . .
- 3 வோமாகவும் இப்படிச் செய்யுமிடத்து புது முதலாய் மிகுந்தாரும்  
 இவ்விழுக்காட்டிலே சத்திராதித்தவரை இத்திருவிளக்கு எரியக்  
 கடவதாகவும் இவ்வகைக்குக் குறை சொன்னார்[ருண்[ட்]டாகில்  
 இவர்கள் சுகதுக்கங்களுக்கு செல்லாதொழியக் கடவதாகவும்  
 இப்படி சம்மதிது உடைய இசைவுதிட்டு குடுத்தோம் இன்ன  
 யனார் கோயில் தேவரடியாரோம்

\* கல்வெட்டில் மன்னன் பெயர் உள்ள இடம் அழிந்து விட்டது. ARE-ல் குறிப்பிட்டபடி இங்கு மன்னன் பெயரும் ஆட்சி யாண்டும் கொடுக்கப்பட்டுள்ளது.

மாவட்டம் :	தஞ்சை	ஆட்சி ஆண்டு :	9+1-ஆம் ஆண்டு
வட்டம் :	திருத்துறைப்பூண்டி	வரலாற்று ஆண்டு .	கி.பி. 1256
ஊர் :	வடகாடுகோயிலூர்	இந்தியக் கல்வெட்டு ஆண்டு அறிக்கை	} 186 of 1908
மொழி :	தமிழ்	மூன் பதிப்பு .	
எழுத்து :	தமிழ்	ஊர்க் கல்வெட்டு எண்	} 16
அரசு :	சோழர்		
மன்னன் :	மூன்றாம் இராஜேந்திரன்		

இடம் : மந்திரபுரீஸ்வரர் கோயில் தென்புற நுழைவாயிலின் தெற்கு கிழக்குப்புறச்சுவர் கள், முன் மண்டப வேதிகை, பட்டிகைகள்.

குறிப்புரை : கேரளகுலாசனிச் சதுர்வேதிமங்கலத்து மஹாசபையார், திருவுசாத்தானமுடைய நாயனார் கோயிலில் தெற்குத் திருநடை மாளிகையில் எழுந்தருளியுள்ள பிள்ளையார், திருநாவுக்கரசர், சுந்தரமூர்த்தி ஆகியோருக்கு அமுதுபடிக்கு உடலாக நிலம் இறையிலியாக அளித்த செய்தியையும் அதன் எல்லைகளையும் இக்கல்வெட்டுக் கூறுகிறது.

கல்வெட்டு :

- 1 ஷுளி ஸ்ரீ திரிபுவனச்சக்கரவத்தி
- 2 கள் ஸ்ரீ ராஜேந்திரசோழ தேவற்கு
- 3 யாண்டு ஒந்ம்பதாவதின் யெதிராம[ர்]
- 4 ண்டு உசாத்தானமான கேரளகுலாசனி
- 5 ச்சதுவேதி மங்கலத்து பே[ரங்க]
- 6 மஹாலஹயோம் எழுத்து ந
- 7 ம்மூர் கணக்கு சாக்கானமுடையர்
- 8 தந்ம்பிரியந் உள்ளிட்டார் கண்டு ந[ம்]
- 9 மூர்முடையார் திருவுசாத்தான முடைய[ந்]
- 10 றாயனார் கோயில் திருப்பணி செவ்வி
- 11 த ஆண்டார் பிரசன்ன தேவற்க்கு மட்டு .
- 12 ஷமாக பந்நிரண்டானரத்து இறுப்
- 13 பாக இட்ட ஊரில் தெந்மருங்கு மதுரா[ந்]



14 தகப் பேரேரிக்கு வடக்கு தருமி வாய்  
 15 க்காலுக்கு கிழக்கு பெருவழிக்கு தெ  
 16 க்கு இராசேந்திர சோழபுரத்து விக்  
 17 . . ளிலே திரு  
 18 நாமத்து  
 19 காணியாக  
 20 புகுதுகை  
 21 [யில்]இன்  
 22 றையனார் தே  
 23 காயில் தெ  
 24 ற்க்கில் திரு  
 25 நடைமாளி  
 26 கையில் எ  
 27 முந்தருளி  
 28 யிருந்து பூ  
 29 சை கொண்  
 30 டருளிகிற பிள்  
 31 ளையர்னா  
 32 யனா  
 33 ற்க்கும் திருநாவுக்கரசு நாயனாற்க்கும் சு  
 34 ந்தர நாயனார்க்கும் திருவமுது படிக்கு உடலாக  
 35 இநிலத்து பன்னிரண்டாந்தரத்தால் வந்த தரப்ப  
 36 டி மடக்கு று-உபலவகீழ்ரூபநடம் ஒன்பதா  
 37 வதிந் நெதிராமாண்டு கார் முதல் இறுப்பு கழித்  
 38 து இறையிலி பண்ணி குடுத்தோம் இந்த இ .  
 39 . . . . . நிலம் இரண்டுமா  
 40 காணி அரைக்காணி கீழ்[ரை]யெ மூன்று மா மு[க்]  
 41 காணிக்கும் அந்தராயமும் பாட்டம் நினைப்பிட்டு  
 42 தண்டும் வறக்கமும் மற்றும் எற்ப்பேற்பட்ட[து]  
 43 வும் உளப்பட சந்திராதித்[து]வரையும் இறையி  
 44 லி செய்து குடுத்தோம் இப்படி கல்வெட்டி  
 45 கொள்ளவும் சொன்னோம் இப்படி செய்யப்  
 46 பணியநல்லூர் கணக்கு சாக்கானமுடையாந் தந்ம்ம  
 47 பிரியன்னெழுத்து இவை சித்ரமண்டப பட்டன்  
 48 னழுத்து இவை தூயவேதிபட்டனெழுத்து  
 49 இவை களத்தூர் கோபிநுபட்டன்னெழுத்து இ  
 50 வை உத்தமபட்டன்னெழுத்து இவை களத்தூர் சித்ர  
 51 ம பட்டன்னெழுத்து இராமயலூர் திருவேணங்

- 52 கட பட்டன்னெழுத்து இவை இராயூர் முடிசெ  
53 ட்டி இனைய நாராயண பட்டன்னெழுத்து இவை  
54 . . . . .  
55 ஆண்ட நம்பி பட்டன்னெழுத்து இவை பெரியநம்பிதா  
56 மோதிரபட்டன்னெழுத்து சேஞ்லா[ர்]க்குனிக்கும் பிரான் . . . .  
57 டன் எழுத்து இப்படிக்கு இவை பெரிய நம்பி  
58 ஸீராமன் எழுத்து இப்படி  
59 . . . . .  
60 . . . . .  
61 இவை மிழலைக்கபோதீசுர பட்டன் எழுத்து

மாவட்டம் :	தஞ்சை	ஆட்சி ஆண்டு :	17-ஆம் ஆண்டு
வட்டம் :	திருத்துறைப்பூண்டி	வரலாற்று ஆண்டு :	கி.பி. 1263
ஊர் :	வடகாடுகோயிலூர்		
மொழி :	தமிழ்	இந்தியக் கல்வெட்டு ஆண்டு அறிக்கை	} 223 of 1908
எழுத்து :	தமிழ்	மூன் பதிப்பு :	
அரசு :	சோழர்		
மன்னன் :	மூன்றாம் இராஜேந்திரன்	ஊர்க் கல்வெட்டு எண்	} 17

இடம் : மந்திரபுரிஸ்வரர் கோயில் கீழைக்கோபுரத்தில் வெளிப் பகுதியில் தென் புறச் சுவர், ஜெகதி, பத்மவரி, உபானம் ஆகிய பகுதிகள்.

குறிப்புரை : திருவுசாத்தானமுடைய நாயனாற்கு திருப்பள்ளித் தாமத்திற்கும் திருநந்தவனம் செய்வதற்கும், வேலி அடைக்கவும், திருநந்தவனம் செய்கிறவர்கள் சீவனத்துக்காகவும் இட்டநிலமும், அந்நிலத்திலிருந்து வருகிற நெல், அதற்கு வட்டியாக கிடைக்கிற நெல் ஆகியவைகளும் கூறப்பட்டிருக்கின்றன.

கல்வெட்டு :

- 1 ஷ்ஷீ ஸீ திரிபுவனச்ச[க்கரவர்த்தி]கள் ஸீராஜேனூசோழ தேவற்கு யாண்டு
- 2 யௌ வது துலாநாயற்று வுலவ-பகஷத்து உது-ஶீயும் வெள்ளிக் கிழமையும்
- 3 பெற்ற அஸ்தி நாள் உடையார் திருவுசாத்தானமுடைய நாய நார்[க்கு] திருப்
- 4 ப[ள்]ளித்தாமஞ் சாத்திஅருள வேணுமாந ஆதிச்சண்டெசுவர் சைவிக்கிற திருக்காசு உ
- 5 டையார் திருநன்(த்)தவனஞ் செய்கிற அ . . ளக்கொ இறைக்க அம்கொ . . .
- 6 வும் வேலி அடைக்கவும் பண்டாரத்தார் வாங்கிந நெல்லு னு . .
- 7 பதின்(கல)கலதுகு அரைபொலிசையால் நெல்லு அறுபதின் கலம் மும் நெல்லு அறுபதின் கலமும்
- 8 திருவுசாத்தானத்துத் தானந்தோம் இத்திருநந்தவ(ன)ஞ் சைகிற ஆண்டருர்க்கு சீவனத்துக்கு இட்ட [அ]
- 9 ரைக்காலும் இன்னிலத்துக்கு தெற்க்கில் வாய்க்காலுக்கு தெற்க்கில் திடர்நிலம் குழி அறுபது .

மாவட்டம் :	தஞ்சை	ஆட்சி ஆண்டு :	—
வட்டம் :	திருத்துறைப்பூண்டி	வரலாற்று ஆண்டு :	கி.பி. 13-ஆம் நூற்றாண்டு
ஊர் :	வடகாடுகோயிலூர்	இந்தியக் கல்வெட்டு ஆண்டு அறிக்கை	} 191 of 1908
மொழி :	தமிழ்	முன் பதிப்பு :	
எழுத்து :	தமிழ்	ஊர்க் கல்வெட்டு எண்	} 18
அரசு :	சோழர்		
மன்னன் :	—		

இடம் : மந்திரபுரிஸ்வரர் கோயில் முன்மண்டப மேற்கு, வடக்குச் சுவர்களில் மேற்கில் தொங்கி வடக்கில் முடியுமாறு பல இடங்களில் அடுத்தடுத்து எழுதப்பட்டுள்ளது

குறிப்புரை : கோயில் நாயனார் தேவதான நிலங்களுக்கு எல்லைகள் கூறப்பட்டிருக்கின்றன. இதில் நிலங்களின் பெயர்கள், வாய்க்கால்களின் பெயர்கள் ஆகியவை கூறப்பட்டுள்ளன. 3-ஆம் குலோத்துங்க சோழனின் 50-ஆவது ஆட்சியாண்டும் 3-ஆம் இராஜராஜ சோழனின் 18-ஆவது ஆட்சியாண்டும் குறிப்பிடப்படுகின்றன.

கல்வெட்டு :

- 1 . . ஆறாம் வாய்க்கால்ப் பாடோடிக் கீழ்க் . . . . த்து வடக்கே இந்நாயனார் தேவதானம் று காணி மு[ந்தி]ரிகை கீழ் ஊநவதூ இந்த
- 2 கும் கீழ்பார்க்கெல்லை குலம் நிலத்து . . . . தை மாத்தாண்ட பட்டன் நிலத்துக்கு மேர்க்கும் தென்பார்க்கெல்லை ஊசிறு வாய்க்காலு . . . .
- 3 . . திருவிளக்குப்புறம் பொன்னூ . . . . . பட்டன் . . . . . வடபார்க்கெல்லை . . . .
- 4 ஆக இசைந்த இந்நான்கெல்லைக்குள்பட்ட நிலமும் தென்மேற்குப் பொன்னூரன் ஆடவல்லான் பட்டர்குடி திருவிளக்குப் புறம் று e ஊவக . . . .
- 5 . . ழ்பார்க்கெல்லை இந்நாயனார் தேவதான நிலத்துக்கு மேற்கும் தென்பார்க்கெல்லை ஊசிறு வாய்க்காலுக்கு வடக்கும் மேல் பார்க்கெல்லை . . . .

- 6 . . . ிக்கெல்லை பவழக்குன்று ஆடவல்லான் பட்டன் நிலத்துக்கு தெற்கும் ஆக இசைந்த இந்நான்கெல்லைக்குள்பட்ட நிலமும் ஆறும் வாய்க்கா . . .
- 7 . . . அரைக்காணிக் கீழ் எட்டு மாவுக்கு . . . கீபார்க்கெல்லை முற்சொல்லப்பட்ட வாய்க்காலுக்கு மேற்கும் தென்பார்க் கெல்லை இந்நாயனார் கோ . . . .
- 8 . . மேல்பார்க்கெல்லை நாராச வாய்க்காலுக்கு கிழக்கும் வடபார்க் கெல்லை சூரியதேவர் இறையிலி நிலத்துக்கு தெற்கும் ஆக . . . .
- 9 . . மும் அஞ்சாம் வாய்க்கால் கீழ் கண்டத்து ஏரிக்கரைக்கு தெற்குங் சிறுவூருடையார் . . . மூவேந்த வேளார் நிலமாய உத்தமன் நாராயணபட்டன் ப . . . .
- 10 நாயனார் தேவதானம் ஊர்க்கீழ் இறையிலியான சுங்கந்தவிர்த்த ருளின குலோத்துங்கசோழ தேவற்கு ஐபதாவது ஒழுகி இவை பா . .
- 11 உத்தம நாராயண பட்டந் அனுபவித்த . . . . . ராஜராஜதேவற்கு பதினெட்டாவது நாள்ளிலே பிள்ளை சேந்தமங்கலமுடை . . . . .
- 12 காட்ட விண்ணப்பம் செய்து சாதன பி . . . . . விடுவ தெற்று திருவிள்ளமாய் இவூர் . . . . . யாற்குத் திருவெ முத்திட்ட ஓலைப்படி இ . .
- 13 . . . . ரு . . கிலத்து செல்லும் . . . . முக்காணிக்கும் கீழ்பார்க் கெல்லை . . மேற்கும் தென்பார்க . . . . .
- 14 . நிலத்துக்கு வடக்கும் . மேற்பார்க்கெல்லை முற்சொல்லப் பட்ட வாய்க்காலுக்கு கிழக்கும் வடபார்க்கெல்லை புணையரில் உத்தமன் நாராயண பட்டன் அ . . ந் நிலத் . . . .
- 15 துக்கு தெற்கும் ஆக இசைந்த இன்னுன்கெல்லைக்குள்பட்ட நிலமும் இக்கண்டத்தடு(த்) தன தெற்க்கே இவொழுகில் கண்டு ஊர் பிராமணன் அனுபவித்து போன்த நிலமாய் . . .
- 16 வ்வாண்டு விடுவித்து கொண்ட முப்பத்தெட்டாவது . . . வின்படி ரு-ஊ கீழ் சு . . . இந்நிலம் முக்காணிக்கீழ் அரைமா அறைக் காணிக்கும் கீழ்பார்க்கெல்லை நாராச வரம்புக்கு மேற்
- 17 கும் தென்பார்க்கெல்லை இந்நாயனார் தேவதானம் முன்பு கல் வெட்டின நிலத்துக்கு வடக்கும் மேல்பார்க்கெல்லை முற் சொல்லப்பட்ட வாய்க்காலுக்கு கிழக்கும் வடபார்க்கெ
- 18 . . . இறையிலி ஆந புகல் . . . நிலத்துக்கு தெற்கும் ஆக இசைந்த இநான்கெல்லைக்குள்பட்ட நிலமும் இவ்வாய்க் கால்க் கண்டத்து ஆற்றங்காலுக்கு வடக்கே இந்நாயனார் தேவதானம் இறையிலிதடி . . . . ரு-ஊ . . . தங்கவபதூ வெட்டினரு ரு-ஊனல் முப்பத்தெட்டாதளவின்

- 19 டி ௫௫ வ . . . தடி ௩ னால் ௫ . ம ௩ ி இட்டு இட்டு இந்த நிலம் இரண்டு மா அரைக் காணிக் கீழ் அரையே மாக்காணிக்கும் கீழ் . . . சொல்லப் பட்ட வாய்காலுக்கு மேற்க்கு .
- 20 ம் தென் பார்க்கெல்லை நாயனார் தேவதானம் முன்பு கல்வெட்டின நிலத்துக்கு வடக்கும் மேல் பார்க்கெல்லை நாராச வரம்புக்குக் கிழக்கும் வடபார்க்கெல்லை சடைய பிராநாடவல்லா
- 21 ற் பட்டந் நிலத்துக்கு டெ . . ஆக நடுவு பட்ட நிலமும் மூன்றும் வாய்க்கால் கீழ் சுண்டத்து மட்டி . ய நிலம் சூகிஃப இந்நிலம் முக்காணிக் கீழ் நாலு மாக்காணிக்கும் கீழ்
- 22 பார்க்கெ . . . . கு மேற்க்குதென்பார்க்கெல்லை பற்றிலியான . . ரும் பரி முந் . த்துக்கு வடக்கும் மேல்பார்க்கெல்லை முற்சொல்லப் பட்ட வாய்க்காலுக்குக் கிழக்கும் வடபா
- 23 ர்க்கெல் . . . . னு வேங்கடப்பட்டன் நிலத்துக்கு தெற்கும் ஆக இந்நாற்கெல்லைக்குட் பட்ட நிலமும் இவ்வாய்க்கால் மிகண்டத்துக் கெல் . ஆற்றுக்கு வடக்கு
- 24 . . . நிலம் ஒரு மா முந்திரிகைக் கீழ் மூன்று மா முக்காணிக்கும் கீழ்பார்க்கெல்லை முற்சொல்லப்பட்ட வாய்க்காலுக்கு மேற்கும் தென்பார்க்கெல்லை ஆற்று
- 25 . . . கலை நாராச வரம்புக்குக் கிழக்கும் வடபார்க்கெல்லை ஆளு கைக் . . . துறையன் நிலத்துக்கு தெற்கு நடுவுபட்ட நிலமும் இரண்டாம் வாய்க்கால் கீழ்
- 26 . . . தாண்ட நல்லூர் தெற்கடய இந்நாயனார் தேவதானம் னுஃபஜப இன்னிலம் ஒரு மாவரை ஆறு மா . . . இதந் வடக்கும்
- 27 . . . தாண்டா நல்லூர் னுஃபஃகிஃப இந்நிலம் ஒரு மா முக் காணிஅரைக்காணிக் கீழரையேய் மாகா . . ஆக னு . . ஃப . . பத ஃப இன்னிலம்
- 28 . . . . காலேமூன்று அரைக்காணிக்கு கீழ்பாற்கெல்லை இவ்வாய்க் கால் விழுந்த வாரவாய்க்காலுக்கும் மேற்கு தென்பாற்கெல்
- 29 லை . . ஆற்றுக்கு வடக்கும் மேல்பார்கெல்லை கடுகலி ஆற்றுக்கு கிழக்கும் வடபாற்கெல்லை சோழியவரைய வேளான் மறக்கும் சுற்றாய்க்கும் தெற்கும் இதன் வடக்கு பந்த
- 30 னடி நல்லூர் பற்று னுஃபஃகிஃப . இந்நிலம் முக்காணிக் கீழ் முக்காலே இரு மாவரைக்கு கீழ்பாற்கெல்லை ஓடைக்கு மேற்க்கு தென்பாற்கெல்லை இ . . க்கு வடக்கும் மேல் பார்க்
- 31 கெல்லை இவ்வாய்க் காலுக்கு கிழக்கும் வடபாற்கெல்லை இன்ரையனார் தேவதானத்துக்கு மேற்கும் இதன் வடக்கு இந்நாயனார் தேவதானம் னுஃப . . . ஃப இந்நிலம் அரைமாவ
- 32 ரைக் காணிக் கீழ் முக்காலுக்கும் கீழ்பார்க்கெல்லை ஓடைக்கு மேற்கும் தென்பார்க்கெல்லை இந்நாயனார் தேவதானத்துக்கு வடக்கும் மேற்பாற்கெல்லை வாய்க்காலுக்குக் கிழக்கு

33 வடபாற்கெல்லை வரம்பற்றைய முக்கு தெற்கு இதன் வடக்கே  
இந்நாயனர் தேவதானம் ரூ<sup>௨</sup>௨௪௪௪௪ இந்நிலம் காணி அரைக்  
காணி கீழரையே . . மாவரைக்கும் கீழ் ப

34 . ற்கெல்லை நாராசவரம்புக்கு மேற்கும் தென்பாற்கெல்லை  
வரம்பரை . . . க்கு வடக்கும் மேல் பாற்கெல்லை வாய்க்காலுக்கு  
கிழக்கும் வடபாற்கெல்லை இந்நாயனர் தே

35 தவதானம் இறைஇலி நிலத்துக்கு தெற்கும் இதன் வடக்கு  
இந்நாயனர் தேவதானம் ரூ<sup>௨</sup>௪ . . . ௪ . . . சினை இந்நிலம் அரை  
மா அரைக்காணிக் கீழ்முக்காலுக்கும் கீழ்பார்க்கெல்லை நாராசவாய்

36 க்காலுக்கு மேற்கும் தென்பார்க்கெல்லை இந்நாயனர் தேவதானம்  
இறைஇலி நிலத்துக்கு வடக்கும் மேற்பாற்கெல்லை சோழிய  
வரைய வேளான் பற்று

37 று க்கு தெற்கும் இவ்வாய்க்கால் மிகண்டத்து . . . ௨ னால் ரூ<sup>௨</sup>௩  
. சினை ௩௪௪ இந்நிலம் மூன்றுமாவின் கீழ் முக்காலே மும்மாவரைக்  
கும் கீழ்பாற்கெல்லை இந்த இரண்டாம் வாய்க்காலுக்கு மேற்கும்

38 . . . . . மேல் பாற்கெல்லை நாராச வரம்புக்குக் கிழக்கும் வட  
பாற்கெல்லை சோழியவரையவேளான் . . . . .

39 கோதை மடை வாய்கால் கீழ்கண்டத்து இ[ந்]நாயனர்  
40 தேவதானம் ரூ<sup>௨</sup>௨௪௪௪௪ இந்நிலம் காணி முந்திரிகை கீ  
41 ழ் அரை மா இருமா வரைக்கும் கீழ்பார்க்கெல்லை இந்த  
42 கோதை மடைவாய்க்காலுக்கு மேற்கும் தென்பார்க்கெல்லை  
43 சோழியவரைய [வ]ளான் பற்றுக்கு வடக்கும் மேல்ப[ா]  
44 ர்க்கெல்லை மேற்படியான் பற்றுக்குக் கிழக்கும் வடபாற்கெ  
45 லலை இவ்வாய்க்கால்லுக்கு தெற்கும் நம்பன்கு[றா]ரி  
46 ல் மன்றுக்கு வடக்கு ரூ<sup>௨</sup>௪௪௪௪௪ இந்நிலம் ௪ அரைக் காணி கீ  
47 ழ் முக்காலே மாகாணிக்கும் கீழ்பார்க்கெல்லை பெருவழி[வ]  
48 [ர]ம்புக்கும் தென்பார்க்கெல்லை மன்றுக்கு வடக்கு மேல்  
49 [பார்க்]கெல்லை சோ[ழி]யவரைய வேளான் பற்றுக்குக் கிழக்கும்  
50 [வ]டபார்க்கெல்லை மேற்படியா[ன்] திடல் நிலத்துக்கு தெற்கு  
51 . . . . . இறையிலி ரூ<sup>௨</sup>

52 . . . இந்நிலம்] அரை அரைக்காணி முந்திரிகைக் கீழ்  
53 வரைக்கும் கீழ்பார்க்கெல்லை சோழிய வரைய .

54 வேளான் பற்றுக்கு மேற்கும் தென்பார்க்கெல்லைக் கடுகலி ஆ  
55 றிலே . ற்ற ஒழுக்கைக்கு வடக்கும் மேல் பார்க்கெல்லை இந்நா[ய]  
56 [னர்] இறையிலி திடல் நிலத்துக்கு கிழக்கும் வடபார்க்கெல்லை தே  
57 சாழிய வரைய வேளான் பற்றுக்கு தெற்கும் இதன் மேற்கு  
இந்நா  
58 [ய]னர் தேவதானம் மலைத் திடலும் நாற்றங்காலும் ரூ<sup>௨</sup>௪௪ . . ௩௨  
59 இந்நிலம் காணி அரைக்காணி கீழ் எட்டுமா முக்காணிக்கும் கீழ்பா

60 ிக்கெல்லை இந்நாயனார் தேவதானத்துக்கு மேற்க்கும் தென் பார்[க்]  
 61 கெல்லை கிழக்கு நோக்கி போகிற ஒழுக்கைக்கு மேல் பா  
 62 ிக்கெல்லை சோழியவரைய வேளான் பற்றுக்குக் கிழக்கும் வடப . . . .  
 63 கெல்லை மேற்படியானுக்கு தெற்க்கும் பிள்ளையார் கோயில் நி  
 64 ன்றும் தெற்கு நோக்கி போன ஒழுக்கைக்கு  
 65 கிழக்கு ஸ்ரீஹதகிஷ இந்நிலம் அரைமா முந்திரி  
 66 கைக் கீழ் முக்காலுக்கும் கீழ்பாற்கெல்லை சோ  
 67 ழியவரைய வேளான் பற்றுக்கு மேற்க்கும்  
 68 தெந்பாற்கெல்லை மேற்படியாந் காணி பற்  
 69 றுக்கு வடக்கும் மேல் பார்க்கெல்லை . . . .  
 70 டகரைக்கு கிழக்கு வடபாற்கெல்லை பிள்ளையார் திரு  
 71 முன் பி . . க் குளத்துக்கு தெற்கும் அடிகள் குளத்துக்கு கிழக்கு  
 72 ஸ்ரீஹதகிஷ இந்நிலம் முக்காணி அரைக்காணி முந்  
 73 திரிகைக் கீழ் காலுக்கும் கீழ்பாற்கெல்லை சோழியவ  
 74 ரைய வேளான் காணிப் பற்றுக்கு வடக்கும் மேல்பாற்கெ  
 75 ல்லை இந்யனார் தேவதானம் குளத்துக்கு கிழக்கும் வடபாற்  
 76 கெல்லை பெருவழி ஒழுக்கைக்கு . . . . .  
 77 ற்கு அடிகள் குளமும் க ! . ா யும் ஸ்ரீஹதகிஷ  
 78 ஹு இந்நிலம் அரைமா முந்திரிகைக் கீழ் முக்க  
 79 ாலே இருமாவரைக்குக் கீழ்பாற்கெல்லை இந்  
 80 ன்யனார் தேவதானத்துக்கு மேற்க்கும் தென்  
 81 பாற்கெல்லை சோழியவரைய வேளான் பற்  
 82 றுக்கு வடக்கும் மேல்பாற்கெல்லை இந்நாயன  
 83 ிர் தேவதானம் இறையிலி நிலத்துக்கு கிழக்கு  
 84 ம் இறையிலி தடி இரண்டினால் ஸ்ரீஹதகிஷ இ  
 85 ந் நிலம்) காணி அரைக்காணிக் கீழரைக்கும் கீழ் ப  
 86 ாற்க்கெ 97 யான்[க்] காணி ப  
 87 ல்லை முற்சொ 98 ற்றுக்குக் கிழக்  
 88 ல்லப்பட்ட வா 99 கும் வடபாற்க்கெ  
 89 ய்க்காலுக்கு தெற் 100 கல்லை பெருவ  
 90 கும் தெந்பார் 101 ழி ஒழுக்கைக்  
 91 க்கெல்லை சே 102 கு தெற்க்கும் ப  
 92 ாழியவரையே 103 ங்குவிட்டபா  
 93 வளான் பற்று 104 ண்டி நல்லூர்  
 94 க்கு வடக்கும் மே 105 பற்று எம்படி  
 95 ல் பாற்க்கெல் 106 க்கு மேற்க்கும்  
 96 லை மேல்படி 107 எம்படி தடி உ  
 108 ல் ஸ்ரீஹதகிஷபவந



109 ந் நிலமாகாணி அரைக்காணி முந்திரினை  
 110 க[க்] கீழ் மூன்றுமா முந்திரிகைக்கும் கீழ்  
 111 பாற்கெல்லை இந்நாயனார் தேவதானம்  
 112 நீர் நிலை எம்பலுக்கு மேற்கும் தென் பார்  
 113 க்கெல்லை இந்நாயனார் தேவதானம் மை  
 114 றக்[க்]ராடி குளத்துக்கு வடக்கும் மேல் பார்க்கெ  
 115 ல்லை சோழியவரைய வேளான் [கா]ணி பற்று  
 116 க்கு கிழக்கும் வடபாற்க்கெல்லை இந்த எம்பல்  
 117 லுக்கு தெற்கும் வேப்பங்குளத்[து] நின்றும்  
 118 [வட]க்கு நோக்கி போய் மறைக்காடி குளத்திலே உ  
 119 ற்ற ஒழுக்கைக்கு தெற்க்கே சோழியவரைய வே  
 120 வளான் காணிப் பற்றுக்கு தெற்கும் கீழ்பார்க்  
 121 கெல்லை இந்நாயனார் தேவதானம் ஆண்டா[ன்]  
 122 ஏ[ம்]பல் நீர் நிலைக்கு மேற்கும் தென்பார்க்கெ  
 123 கல்லை சோழியவரைய வேளான் காணிப்பற்று  
 124 க்கும் இந்நாயனார் தேவதானத்துக்கும் வடக்  
 125 கும் மேல் பார்க்கெல்லை சோழியவரைய வே  
 126 வளான் காணி பற்றுக்குக் கிழக்கு[ம்] ஆக நடுவுட்பட்ட  
 127 [இ]ந்நாயனார் தேவதான் பந்த[த]ாண்டி நல்லூர்  
 128 தூற்றுக் குளமும் கரையும் உள்படி தடி பலவி  
 129 ல் றுடி மா கூஉநகிஉபகூ இந்நிலம் பதின  
 130 மூன்றும் மாமுக்காணி முந்திரிகை கீழ் இரண்டு  
 131 மாமுக்காணியும் இத் தெற்கு ஆ[ண்]  
 132 [ட]ான் ஏம்பல் நீர் நிலைக்கு மேற்கு தடி  
 133 யாக று-ஊ கிஉபஊ இந்நிலம் காணிக்  
 134 கீழ் இரண்டு மாக்காணி அரைக்காணியும்  
 135 கீழ்பார்க்கெல்லை . . . . .  
 136 ான நீர் நிலைக்கு [ம]ற்கும் தென்பார்க்கெ[க்]  
 137 ல்லை இந்நாயனார் தேவதானத்துக்கு வடக்கும்  
 138 மேல் பார்க்கெல்லை சோழியவரைய வே[ள]  
 139 ான் காணி பற்றுக்கு கிழக்கு வடபார்க்கெல்லை இந்நாய  
 140 னார் தேவதானத்துக்கு தெற்கும் இதன் தெற்  
 141 க்கு தூத்தப்பன் செய் றுடிஉநகிஉறு இந்  
 142 நிலம் ஒரு முந்திரிகைக் கீழ் இருமாவை  
 143 க்கும் கீழ்பார்க்கெல்லை இந்நாயனார்  
 144 தேவதானம் நீர் நிலை ஆண்டான் ஏம்பலுக்கு  
 145 மேற்கும் தென்பார்க்கெல்லை துவரை[ம]  
 146 டை வாய்க்காலுக்கு வடக்கும் மேல்பார்க்கெ

147 கல்லை சோழியவரையவேளான் காணி ப  
148 ந்றுக்கு கிழக்கும் வடபார்க்கெல்லை இந்நாய  
149 னர் தேவதானத்துக்கும் சோழியவரைய  
150 வேளான் காணிபற்றுக்கும் தெற்கும் இங்  
151 கு விட்டு கடுகலிஆற்றுக்கு தெற்கு ஆண்டான்  
152 ம் ஏம்பலுக்கு நீர்பாய்கிற வாய்க்கால் ஸ்ரீ உத .  
153 . இதன் தெற்கு ஆண்டான் ஏம்பலும் கரை  
154 யும் மறைக்காடி குளமும் கரையும் ஸ்ரீமமா  
155 . உத்சிபுறுய . ஆக . . . . .  
156 இந்நிலம் எழுமாகாணி முந்திரிகைக்கீழ் எழுமாவ  
157 ரையும் ஏம்பல்லுக்கு வடக்கு தடி ஊ னால் கூத்த  
158 னூர் பக்கல் ஸ்ரீபாபகிண இந்நிலம் ஒரு  
159 மா அரைக்காணிகீழ் முக்காலும் ஆண்டான் ஏம்  
160 பலுக்குக் கிழக்கு இந்நாயனர் தேவதானம் [ப]  
161 ந்தாண்டிநல்லூர் தடிபலவால் ஸ்ரீகாம  
162 கூபுஉத்சிபுறு இந்நிலம் முப்பத்தாறு  
163 மாமுக்காணி அரைக்காணி முந்திரிகைக்கீழ் எழுமா  
164 காணி அரைக்காணிக்கும் கீழ்பாற்க்கெல்லை இ[ந்]  
165 நாயனர் தேவதானம் விக்கிரமசோழநல்லூர் எ[ல்]  
166 லைக்கு மேற்கும் தென்பாற்க்கெல்லை ஏழாங்  
167 . . . . . மேல்பாற்க்கெல்  
168 லை . . . [ஆ]ண்டான் ஏம்பல்லுக்குக் கிழக்கும் வ  
169 டப[ாற்க்கெல்லை கடுகலி ஆற்றுக்கு தெற்கு  
170 ம் இ . . . விட்டு கல்லியா[ண]புரங்கொண்ட  
171 சோழபுர தேற்போகிற பெருவழிக்கு வட[க்]  
172 கு மலைகு[ள]த்துக்கு கிழக்கு இந்நாயனர் தேவத  
173 னாம் அ[ம]ரவாசிப்புறம் இறையிலி தடி உ  
174 னால் ஸ்ரீகூ இந்நிலம் முக்காணிக்கும் கீழ்பாற்க்  
175 கெல்லை சோழியவரையவேளான் காணி  
176 பற்றுக்கு தெற்கும் தென்பாற்க்கெல்லை மேற்  
177 படியான் காணிபற்றுக்கு வடக்கும் மேல்ப  
178 ாற்க்கெல்லை குள . . . . .  
179 கும் வடபாற்க்கெல்லை சோழியவரைய  
180 வேளா . . . . . தெற்கும் அகள  
181 கப் பேராற்றுக்குக் [கிழ]க்கு - கலியாணபுரத்  
182 தேற்போகிறபெருவ[ழி]க்கு . . ற்க்கெய்தின  
183 ஸ்ரீயக மா கூஉ இ[ந்]நிலம் பதின்றூறு  
184 பதின்றூறு

- 185 மாமுக்காணி அரைக்காணி . . . . . பாற்க்கெ
- 186 ல்லை சோமமுடையாநிலத்துக்கு மேற் [கு] .
- 187 ம் தென்பாற்க்கெல்லை கீழாங்கண்ண
- 188 றுக்கு வடக்கும் மேல்பாற்க்கெல்லை அ[க]
- 189 ளாக பேராற்றுக்குக் கிழக்கும் வடபாற்க்கெல்
- 190 லை சோழியவரையவேளான் காணிப்பற்
- 191 றுக்கு தெற்கும் இங்குவிட்டு கீழாங்கண்
- 192 ணற்றுக்கு தெற்கு இந்நாயனார் தேவத[ா]
- 193 னம் இறையிலி ஓ . ட்டனன்று பேர்பேச
- 194 ப்பட்ட ஸூயாசி [ சுமா ௨] இன்னிலம் ஒரு
- 195 மாவரையின் கீழ் ஆறுமாக்காணிக்கும் கீழ்ப
- 196 பாற்க்கெல்லை சபைபற்று தீடைக்கு மேற்க
- 197 கும் தென்பாற்க்கெல்லை சோமமுடையாநில
- 198 த்துக்கு வடக்கும் மேல்பாற்க்கெல்லை சோ
- 199 மமுடையாநிலத்துக்குக்கிழக்கும் வடபா
- 200 ற்க்கெல்லை முற்சொல்லப்பட்ட கீழாங்
- 201 கண்ணற்றுக்குத் தெற்கும்
- 202 தேற்போகிற பெருவழி[க் த]
- 203 வடக்கு இந்நாயனார் தேவதான [இ]
- 204 றையிலி ஸூயாசிபவ இந்நி
- 205 லம் மூன்று மாக்காணிகீழ் எழுமா
- 206 வுக்கும் கீழ்டார்க்கெல்லை இந்நாயனார்
- 207 தேவதானம் பந்தாண்டிநல்
- 208 லூர்கு மேற்கும் தென்பார்க்
- 209 கெல்லை முற்சொல்லப்பட்ட பெருவழிக்கு வடக்கும் மெ
- 210 மல் பார்க்கெல்லை ஆண்டார் பிரசன்ன மெ
- 211 தவர் நிலத்துக்கு கிழக்கும் வடபார்க்கெல்
- 212 லை கீழாங்கண்ணற்றுக்கு தெற்கும் இங்
- 213 குவிட்டு ஊ[ர்]க்கு ஒரு[ப]ங்கு வண்ணத்தான் கு
- 214 ளத்துக்கு வடக்கு இந்நாயனார் தேவதானம் ஸூயாசி
- 215 பசுப இந்நிலம் முந்திரிகை கீழ்க்காலெஅரைய
- 216 . . . . .
- 217 ரங்க வாய்க்காலில் கீழ்கண்டத்து தடி உ னால் ஸூ[யத]பெகி
- 218 பெ இந்நிலம் இரண்டுமாக்காணிஅரைக்காணி கீழ்
- 219 காலுக்கும் கீழ்பார்க்கெல்லை களத்தூர் அரவி .
- 219 லோசன்பட்டர் நிலத்துக்கும் வண்ணர்க்குளத்துக்
- 220 கும் மேற்கும் தென்பார்க்கெல்லை குழலூருடை
- 221 யார் அழகிய சோழ மூவேந்தவேளார் நிலத்

- 222 துக்கு வடக்கும் மேல் பார்க்கெல்லை இந்த திரு  
 223 . . . . .  
 224 ல்லை உடையார் சிகையில்  
 225 ராதமுடையாந் தேவதானத்  
 226 து[க்கு] தெற்கும் இங்கு விட்டு  
 227 . . . . யர் ஏரிக்கு வடக்கெய் உ  
 228 டைய ஊசி[று] வாய்க்காலுக்கு மேற்கு ரு  
 229 ரூபகிஷா இந்நிலம் அரைமாவின் கீழ் முக்  
 230 காலுக்கும் கீழ்பார்க்கெல்லை இவ்வாய்க்  
 231 காலுக்கு மேற்கும் தென்பார்க்கெல்லை வி  
 232 யாபாரபற்று [சோ]ழியகோன் நிலத்துக்கு வடக்கு  
 233 ம் மேல்பார்க்கெல்லை அழகிய சோழ மூவே  
 234 ந்தவேளார் நிலத்துக்குக் கிழக்கும் வடபார்க்கெல்  
 235 லை மேற்படியந் நிலத்துக்கு தெற்கு ஆக இங்கு  
 236 விட்டுக் கீழைச்சிற்றேரிக்குக் கிழக்கு மருதாருடை  
 237 . . . . .  
 238 [ஈஊ]ஈ இந்நிலம் முக்காணி முந்திரிகைக் கீழ் முக்கா  
 239 லை மூன்று மா முக்காணிக்கும் கீழ்பாற்கெல்லை  
 240 இராஜஹேஊ விண்ணகர எம்பெருமான் திருவி  
 241 டையா[ட்]டத்துக்கு மேற்கும் தென்பாற்கெல்லை  
 242 திருஞானசம்பந்தர் நிலத்துக்கு வடக்கும் மேல்  
 243 பாற்கெல்லை இவேரிக்கு கிழக்கும் வடபார்க்கெல்  
 244 லை இத்திருவமு . . வாய்க்காலு தெற்கு இங்கு .  
 245 டு மருதாந்தகப்பேர் ஏரிக்கு வடக்கு தருமி வாய்க்குர்க்கு மேற்குக்  
 கீழ்கடைய ஆணைபேர் என்று [பே]  
 246 [ர்] கூவப்பட்ட ருஊஊஊஊஊஊ இந்நிலம் காணி அ  
 247 ரைக்காணி முந்திரிகை கீழ் முக்காலே இருமாவரை  
 248 க்கும் கீழ்பாற் . . . .  
 249 க்காலுக்கு மேற்கு தென்பாற்கெ  
 250 ல்லை அரிதாரமங்கலமுடையார்  
 251 திருவுலாவடுதுறை உடையான் நிலத்  
 252 துக்கு வடக்கு மேற் . . . .  
 253 எழுகரை நாடாவான் நிலத்துக்கு கிழக்  
 254 கு வடபாற்கெல்லை மேற்கு நோக்கி டே  
 255 பாகிற பெருவழிக்கு தெற்கும் இங்கு விட்  
 256 டு இதன் மேற்கே தட்டான் செய் என்று  
 257 பேர் கூவப்பட்ட தடி பலவால் ரு  
 258 ஈஊஊஊஊஊஊஊஊ இந்நிலம் மாகாணி அரைக்காணி முந்திரி

- 259 கை கீழ் மூன்றுமா முக்காணிக்கும் கீழ்பாற்கெ  
260 ல்லை வேளான் ஆட்கொண்டான் நிலத்துக்கும் தே  
261 மற்கும் தென்பாற்கெல்லை இந்த ஏரிக்கு வடக்  
262 கும் மேல்பாற்கெல்லை . . . . .  
263 . . . . யில் கொண்டான் நிலத்  
264 துக்கு கிழக்கும் வடபார்கெல்லை தேவன் திருநை  
265 வயாறுடையான் நிலத்துக்கு தெற்கும் இங்கு  
266 விட்டு ஊற்கு வட  
267 மருங்கு] முன்னூற்றுவன் பெ  
268 ருவழிக்கு கிழக்கும் இந்நாயனார் தேவதா  
269 னம் குடி நீங்காகாணி ரூ-டுவஃசிஃடு யும் இத்  
270 தெற்கு இந்நாயனார் தேவதானம் குடி நீங்கா கா  
271 ணி ரூ-டுவஃசிஃபடு ஆக ரூ-உ மா ரூஃசிஃவ  
272 ளு இந்நிலம் இருமாவரையே அரைக்காணி கீ  
273 ழ் மூன்று மா முக்காணிக்கும்

மாவட்டம் :	தஞ்சை	ஆட்சி ஆண்டு :	—
வட்டம் :	திருத்துறைப்பூண்டி	வரலாற்று ஆண்டு :	கி.பி. 13-ஆம் நூற்றாண்டு
ஊர் :	வடகாடுகோயிலூர்	இந்தியக் கல்வெட்டு ஆண்டு அறிக்கை :	} 201 of 1908
மொழி :	தமிழ்	முன் பதிப்பு :	
எழுத்து :	தமிழ்	ஊர்க் கல்வெட்டு எண்	} 19
அரசு :	—		
மன்னன் :	—		

இடம் : மந்திரபுரீஸ்வரர் கோயில் முன்மண்டப வடபுறப் பிரணாமம் (கோமுகம்).

குறிப்புரை : புலியூரைச் சேர்ந்த வீரசிங்கராயன் என்பவன் திருஉசாத்தானமுடைய நாயனருக்கு அமுதுபடைக்கிற வேதியைக் கொடை கொடுத்துள்ளார்.

கல்வெட்டு :

- 1 ஷ்ஷி ஸ்ரீ உடையார் தி
- 2 ருவு சாத்தானமுடையாற்
- 3 கு அமுது படைக்கிற வேதி
- 4 ய புலியூருடையான் திருக்காப்பு
- 5 நனி அழகி
- 6 யான் ஆன வீரசிங்
- 7 கராயன் தன்மம்
- 8 ஷ்ஷி ஸ்ரீ உ

மாவட்டம் :	தஞ்சை	ஆட்சி ஆண்டு :	24 + 1-ஆம் ஆண்டு
வட்டம் :	திருத்துறைப்பூண்டி	வரலாற்று ஆண்டு :	கி.பி. 13 ஆம் நூற்றாண்டு
ஊர் :	வடகாடுகோயிலூர்	இந்தியக் கல்வெட்டு ஆண்டு அறிக்கை	} 184 of 1908
மொழி :	தமிழ்	முன் பதிப்பு :	
எழுத்து :	தமிழ்	ஊர்க் கல்வெட்டு எண்	} 20
அரசு :	—		
மன்னன் :	—		

இடம் : மந்திரபுரிஸ்வரர் கோயில் முன் மண்டபம் தென்வாயிலின் கீழ்புறச் சுவர்.

குறிப்புரை : புதுப்பட்டணம் என்ற ஊரிலுள்ள வீதிவிடங்கப் பெருமாள்ளான உவ . . ராயந் என்பவன் இக்கோயிலுக்குச் சந்தி விளக்கு ஒன்று வைப்பதற்கு 500 காசு கொடுத்த செய்தியைத் தெரிவிக்கிறது.

கல்வெட்டு :

- 1 ஷஷ்டி ஸ்ரீ யாண்டு உய்ச நெதிராமாண்டு
- 2 சித்திரை மாதம் முதல் புதுப்பட்டண(த்)து
- 3 இருக்கும் உம்பர் [த]ான(த்)தாரில் அமை
- 4 யாழ்வாந் வீதிவிடங்கப் பெருமாள்ளா
- 5 ன உவ . . ராயந் வை[த்த] சந்தி விளக்கு [க]
- 6 இவிள(க்)கு ஒன்றும் சந்திராதிச்சவரையும்
- 7 ஞ் செல்ல கடவதாக சீபண்டார(த்)து . ஒடு(க்)கின கா
- 8 சு ஞா இக்காசு ஐஞ்ஞாறும் கைகின்னாமயி
- 9 ல சந்திராதிச்ச வரை செல்ல கடவது

மாவட்டம் :	தஞ்சை	ஆட்சி ஆண்டு :	5-ஆம் ஆண்டு
வட்டம் :	திருத்துறைப்பூண்டி	வரலாற்று ஆண்டு :	கி.பி. 13-ஆம் நூற்றாண்டு
ஊர் :	வடகரடுகோயிலூர்	இந்தியக் கல்வெட்டு ஆண்டு அறிக்கை	} 189 of 1908
மொழி :	தமிழ்	முன் பதிப்பு :	
எழுத்து :	தமிழ்	ஊர்க் கல்வெட்டு எண்	} 21
அரசு :	சேஷமர்		
மன்னன் :	—		

இடம் : மந்திரபுரிஸ்வரர் கோயில் முன் மண்டப மேற்கு தெற்கு உபானங்கள்.

குறிப்புரை : இக்கோயில் ஆதிசண்டேசுர தேவகன்மிகளிடம் நாச்சியார் அமுதுபடிக்காக பொன்னம்பலக் கூத்தன் மூவாயிரங்காசு கொடுத்த செய்தியும் அதன் வழியாக வரும் நெல்கொண்டு இருதிருவிளக்குகளும் வழிபாடும் நடத்த தானத்தார் ஒப்புக் கொண்டதும் குறிக்கப்படுகிறது.

கல்வெட்டு :

- 1 ஷ்லி பூர் . . . . . சோழ தேவற்க்கு யாண்டு ௫ மீன ஞாயற்று பூவ-ஃபகூத்து ஃபமியும் செவ்வாய்க்
- 2 கிழமையும் பெற்ற . . . . [இராஜே]சந்திர சோழ வளநாட்டு புறங் கரம்பை நாட்டு ஷுஹ்தேசம் சாக்கானமான
- 3 கேரளகுலாசனி சதுர் . . . . உடையார் திருவுசாத்தானமுடை . . . . . ஆதிசண்டேசுரதேவகன்மிக
- 4 ன் . . . . பாண்டி குலாசனி . . . . கூற்றத்து களரிக்குடியான . . . . . [பொன்னம்பலக்] கூத்தனை இருமுடி சோழப்
- 5 . . . . குடுத்த பரிசாவது இன்னயரைர் [திருந]டை மாளிகையில் இவர் எழுந்த
- 6 ருளிவித்து . . . . [நா]ச்சியாற்கு அமுதுபடிக்கு இலூர் ஸை . . . . . [கா]சு மூவாயிரமும் வடக்கில் திருநடை
- 7 . . . . திருப்பணி செய்ய வந்த கல்லுக்கு . . . . . திருக்கொடுங் குன்ற வயிராகியுங்



- 8 கோவாண்டானும் உள்இட்டாற்க்கு வாங்கி குடுத்தமையில் இக்  
காச மூவாயிரமும் இன்றையனார் தேவதானக் குடிமக்கள் குடி  
வாக்க உபையமாக வேலிக்கு தூ
- 9 ணியாக வந்த நெல்லு வைத்து இவர்கள் ஸாதனம் பண்ணுகையில்  
பண்டாரத்திலே கூட்டி கொண்டு இன்றைமுதல் நாள்  
ஒன்றுக்கு நானூழியாக வந்த அரிசி பலகை
- 10 யிலே அளக்கவும் கறியமுது விஞ்சனங்கள் உள்ளிட்ட  
வையிற்றுக்கும் திருவிளக்கு ரெண்டுக்கும் வேண்டும்[ங்] காசம்  
பண்டாரத்திலே இட்டு பூசையில் தாழ்வு படாமல்  
சந்திராதித்த
- 11 வரையுஞ் செல்லவும் இக்காச மூவாயிரமு வேலி தூணியாக வந்த  
நெல்லும் கொண்டு இப்படி பூசை செலுத்த கடவோமா  
சம்மதித்து இசைந்து(வி) விட்டுக் குடுத்தோம் உடையார்
- 12 கோயில் தானத்தோம் பொன்னம்பலக் கூத்தனான இருமுடி சோழ  
பல்லவரை[யனு]க்கு இக்காச மூவாயிரமும் தேவதானத்து குடி  
மக்கள் குடி . . . வச்ச தந்த வேலியால் நெல்லு
- 13 தூணியுங் கொண்டு நாள் ஒன்றுக்கு நானூழி அரிசி திரு  
அமுதும் இரண்டு திருவிளக்கும் இட்டு இப்படி பூசை செல்வ  
தாக கல்வெட்டிக் குடுப் . . . . .  
செய்ய இக்கோயில் சி
- 14 ப்பாசாரியக் காணி உடைய விடங்கன்னான வளவதொங்[க]  
ஆசாரியனென் இவை எனெழுத்து சிவமஸ்து

மாவட்டம் :	தஞ்சை	ஆட்சி ஆண்டு :	10-ஆம் ஆண்டு
வட்டம் :	திருத்துறைப்பூண்டி	வரலாற்று ஆண்டு :	கி.பி. 13-ஆம் நூற்றாண்டு
ஊர் :	வடகாடுகோயிலூர்	இந்தியக் கல்வெட்டு ஆண்டு அறிக்கை	} 190 of 1908
மொழி :	தமிழ்	முன் பதிப்பு :	
சமூகம் :	தமிழ்	ஊர்க் கல்வெட்டு எண்	} 22
அரசு :	—		
மன்னன் :	—		

இடம் : மந்திரபுரீஸ்வரர் கோயில், முன்மண்டப மேற்குத் தெற்கு அதிட்டான ஜகதிப் படை.

குறிப்புரை : திருவுசாத்தானமுடைய நாயனார் கோயில் தேவதான நிலத்திற்கு எல்லைகள் கூறப்பட்டிருக்கின்றன. கல்வெட்டு முற்றுப்பெறவில்லை.

கல்வெட்டு :

1 ஷ்ஷீ பரீ உடையர் திருவுசாத்தானமுடைய நாயனார் தேவ தானம் ஆறும் வாய்க்கால் கீட்கண்டத்த ரு இன்னிலம் இருமாவரைக்கும்<sup>1</sup> கீட்பாற்கெல்லை பாடோடி வாய்க்காலுக்கு மேற்கும் தென்பாற்கெல்லை உத்தமன் துற்கைய பட்டன் உள்ளிட்டார் நிலத்துக்கு வடக்கும் மேல்பாற்கெல்லை முற் சொல்லப்பட்ட வாய்க்காலுக்கு கிழக்கும் வடபாற்கெல்லை திருக்கடலூர் உதைய திவாகர பட்டன் நிலத்துக்குத் தெற்கும் ஆக இசைந்த பெருநான்கெல்லைக்குள்பட்ட நிலம் இருமாவரையும் இக்கண்டத்து தெற்குடையப் போந்து ரு ௩௩௩௩ இந்நிலம் மூன்று மா முக்காணிக்கும் கீழ்பாற்கெல்லை இப் பாடோடி வாய்க்காலுக்கு மேற்கும் தென்பாற்கெல்லை பாரத்து வாசி சீராம சூரிய தேவபட்டன் நிலத்துக்கு வடக்கும் மேல் பாற்கெல்லை முற்சொல்லப்பட்ட வாய்க்காலுக்குக் கிழக் கும் வடபாற்கெல்லை ஊரத்துவாசி குன்றப்பட்டன் மகன் சீராமபட்டன் நிலத்துக்கு தெற்கும் ஆக இசைந்த பெருநான் கெல்லைக்குள்பட்ட நிலம் மூன்று மா முக்காணியும் இதன் தெற்குடையப் போந்து இக்கண்டத்து வண்ணான் அரைக்கா லென்று பேர்குவப்பட்ட ரு இன்னிலம் இருமாவரைக்கும்<sup>1</sup> கீழ்பாற்கெல்லை பாடோடி வாய்க்காலுக்கு மேற்கும் தென் பாற்கெல்லை [இராம]லூர் தூயசோதி பட்டன் நிலத்துக்கு

2

வடக்கும் மேற்பாற்கெல்லை முற்சொ[ல்லப்பட்ட வாய்க்காலு]க்கு கிழக்கும் வடபாற்கெல்லை திருக்கடவூர் உதைய ஶ்வாகர பட்டன் நிலத்துக்கு தெற்கும் ஆக இசைந்த பெருநான்கெல்லைக்குள்பட்ட நிலம் இருமாவரையும் இக்கண்டத்து தெற்கடையப்போந்து வரவை னாலினால் ரூ- அரையே அரை மாவுக்கும்<sup>1</sup> கீழ்பாற்கெல்லை இப்பாடோடி வாய்க்காலுக்கு மேற்கும் தென்பாற்கெல்லை கடுகலி ஆற்றுக்கு வடக்கும் மேல்பாற்கெல்லை முற்சொல்லப்பட்ட வாய்க்காலுக்குக் கிழக்கும் வடபாற்கெல்லை இரம்பலூர் தூய சோதிபட்டன் நிலத்துக் தெற்கும் ஆக இசைந்த பெருநான்கெல்லைய்குள்பட்ட நிலம் அரையே அரைமாவும் இவ்வாய்க்கால் மீ கண்டத்து வரவை நாலினால் ரூ- இன்னிலம் அரையே அரைய்க்காலுக்கு<sup>1</sup> கீழ்பாற்கெல்லை முற்சொல்லப்பட்ட வாய்க்காலுக்கு மேற்கும் தென்பாற்கெல்லை இக்கடுகலி ஆற்றுக்கு வடக்கும் மேல்பாற்கெல்லை நாராச வரம்புக்கு கிழக்கும் வடபாற்கெல்லை திருக்கடவூர் உதைய திவாகர பட்டன் நிலத்துக்கு தெற்கும் ஆக இசைந்த பெருநான்கெல்லைய்குள்பட்ட நிலம் அரையே அரைய்காலும் இதன் வடக்குப் போந்து ரூ- இன்னிலம் இருமாவரைய்கும்<sup>1</sup> கீழ்பாற்கெல்லை முற்சொல்லப்பட்ட வாய்காலுக்கு மேற்கும் தென்பாற்கெல்லை . . . . . பட்டன் நிலத்துக்கு வடக்கும் மேல்

3

பாற்கெல்லை நாராச வரம்புக்கு கிழக்கு வடபாற்கெல்லை பாரத்து வாசி உ[த]ய மார்த்தாண்ட பட்டந் நிலத்துக்கு தெற்கும் ஆக இசைந்த பெருநான்கெல்லைக்குள் ரூ-லம் இருமாவரையும் இக்கண்டத்து இதன் வடக்குப் போந்து ரூ- இந்நிலம் இருமாவரைய்க்கும்<sup>1</sup> கீழ்பாற்கெல்லை முற்சொல்லப்பட்ட வாய்க்காலுக்கு மேற்கும் தென்பாற்கெல்லை உத்தமன் துற்கய்பட்டந் நிலத்துக்கு வடக்கும் மேற்பாற்கெல்லை நாராச வரம்புக்குக் கிழக்கும் வடபாற்கெல்லை உத்தமன் துற்கய்பட்டந் நிலத்துக்கு வடக்கும் மேற்பாற்கெல்லை நாராச வரம்புக்குக் கிழக்கும் வடபாற்கெல்லை உத்தமன் துற்கய்பட்டன் நிலத்துக்கு தெற்கும் ஆக இசைந்த பெருநான்கெல்லைக்குள்பட்ட நிலம் இருமாவரையும் ஐஞ்சாம் வாய்க்கால் கீ கண்டத்து வரவைய் நாலினால் ரூ- இன்னிலம் அரைக்கும்<sup>1</sup> கீ கெல்லை நாராச வரம்புக்கு மேற்கும் தென்பாற்கெல்லை ஆதித்தன் விழிக்காரி நிலத்துக்கு வடக்கும் மேல்பாற்கெல்லை முற்சொல்லப்பட்ட வாய்க்காலுக்கு கிழக்கும் வடபாற்கெல்லை நம்பி திருவிண் நிலத்துக்கு தெற்கும் ஆக இசைந்த பெருநான்கெல்லைக்குள் பட்ட நிலம் அரையும் இக்கண்டத்து இதன் தெற்கும்போந்து வரவை ஐஞ்சினால் ரூ- இந்நிலம் அரையே அரைக்காலுக்கும்<sup>1</sup> கீபாற்கெல்லை நாராச வரம்புக்கு மேற்கும் தென்பாற்கெல்லை சோறன்குப்பையான பணையூருடையாந் நிலத்துக்கு வடக்கும் மேல்பாற் கெ

- 4 ல்லை முற்சொல்லப்பட்ட வாய்காலுக்கு கி(ழ)கும் . . . . . ந்த வடக்காந நிலத்துக்கு தெற்கு ஆக இசைந்தி] பெருநான் கெல்லையுளப்பட்ட றூலம் அரையே அரைய்காலும் இக் கண்டத்து இதந் தெற்கடையப் போந்து றூ இந்நிலம் காலுக்கும்<sup>1</sup> கீபாற்கெல்லை நாராச வரம்புக்கு மேற்கும் தென்பாற்கெல்லை பனையுருடையான் நிலத்துக்கு வடக்கும் மேற்பாற்கெல்லை முற்சொல்லப்பட்ட வாய்காலுக்கு கி(ழ)க்கும் வடபாற்கெல்லை சோறன் குப்பையான பனையுருடையான் நிலத்துக்கு தெற்கு ஆக இசைந்த பெருநான்கெல்லைக்குள்ப்பட்ட நிலம்காலும் இக்கண்டத்து இதன் தெற்கடையப் போந்து வரவை இரண்டினால் றூ இன்னிலம் காலுக்கும்<sup>1</sup> கீழ்பாற்கெல்லை நாராச வரம்புக்கு மேற்கும் தென்பாற்கெல்லை ஊர் பிராமணன் அநுபவிக்கிற நிலத்துக்கு வடக்கும் மேல்பாற்கெல்லை முன்செ[ர]ல்வப்பட்ட வாய்க்காலுக்கு கிழக்கும் வடபாற்கெல்லை பனையூர் சுந்தன் நிலத்துக்கு தேற்கும் ஆக இசைந்த பெருநான்கெல்லைக்குள்ப்பட்ட நிலம் [கா]லும் இக்கண்டத்து இதன் தெற்கடையப் போந்து வரவை னாலினால் நிலம் இந்நிலம் அரைய்கும்<sup>1</sup> கீழ்பாற்கெல்லை நாராச வரம்புக்கு மேற்கும் தென்பாற்கெல்லை கடுகவியாற்றங்காலுக்கு வடக்கும் மேல்பாற்கெல்லை முற்சொல்லப்பட்ட வாக்காலுக்கு கிழக்கும் வடபாற்கெல்லை . . . அனுலரிக்கிற னிலத்துக்குத் தெற்கும் ஆக இசைந்த பெருநான்கெல்லைக்குள்ப்பட்ட நிலம் அரையும் இவ்வாய்க்கால் மீகண்டத்து வரவை இரண்டினால் நிலம்கால் இந்நிலம் காலுக்கும் கீழ்பாற்கெல்லை முற்சொல்லப்பட்ட வாய்க்காலுக்கு மேற்கும் தென்பாற்கெல்லை திருப்பத்தூர் பட்டாலயன் உய்யவந்தான் பட்டான் உள்ளிட்டார் நிலத்துக்கு வ[ட]க்கும் மேற்பாற்கெல்லை நாராச வரம்புக்குக் கிழக்கும் வடபாற்கெல்லை உத்தமன் துற்கய் பட்டன் உள்ளிட்டார் நிலத்துக்கு தெற்கும் ஆக இசைந்த பெருநான் கெல்லைக்குள்ப்பட்ட நிலம் காலும் இக்கண்டத்து இதன் வடக்கடைய போந்து நிலம் அரைக்கால் இந்நிலம் இருமாவரைய்குக் கீழ்பாற்கெல்லை முற்சொல்லப்பட்ட வாய்க்காலுக்கு மேற்கும் தென்பாற்கெல்லை உத்தமன் துற்கய்பட்டன் உள்ளிட்டார் நிலத்துக்கு வடக்கும் மேல்பாற்கெல்லை நாராச வரம்புக்கு கிழக்கும் வடபாற்கெல்லை திருபுத்தூருடைய பிரான் பட்டன் மகன் பாடவல்லான்பட்டன் நிலத்துக்கு தெற்கும் ஆக இசைந்த பெருநான்கெல்லைக்குள்ப்பட்ட நிலம் இருமாவரைய்யும் இதந் வடக்குப் போந்து வரவை இரண்டினால் நிலம் கால் இந்நிலம்காலுக்

- 6 . . . . பாற்கெல்லை முற்சொல்லப்பட்ட வாய்க்காலுக்கு மேற்கும்

. . . . .

மாவட்டம் :	தஞ்சை	ஆட்சி ஆண்டு :	—
வட்டம் :	திருத்துறைப்பூண்டி	வரலாற்று ஆண்டு :	கி.பி. 12-ஆம் நூற்றாண்டு
ஊர் :	வடகாடுகோயிலூர்	இந்தியக் கல்வெட்டு	} —
மொழி :	தமிழ்	ஆண்டு அறிக்கை	
எழுத்து :	தமிழ்	முன் பதிப்பு :	—
அரசு :	சோழர்	ஊர்க் கல்வெட்டு	} 23
மன்னன் :	—	எண்	

இடம் : மந்திரபுரீஸ்வரர் கோயில். முன் மண்டப வடபுறவாயில், ஜன்னல், தேவகோஷ்டத்தின் மேற்புறம், வேதிகை, பட்டிகை, கண்டப்பகுதிகள்.

குறிப்புரை : உசாத்தானமான கேரளகுலாசனிச் சதுர்வேதி மங்கலத்து சோழியவரையன் என்ற உன்னியன், உசாத்தானமுடைய நாயனாருக்கு இறையிலியாக நிலம் இரு மாவரையே முந்திரிகை அளித்த செய்தி கூறப்படுகிறது. இந்நிலத்தால் வரும் கடமை குடிமை, நினைப்பிட்டுத் தண்டும் வற்கங்களும் குறிப்பிடப்படுகின்றன. விக்கிரமசோழன் பட்டணம், சோழ திவாகர நல்லூர், கலியாணபுரங்கொண்ட சோழ நல்லூர் ஆகிய ஊர்களும் குறிக்கப்படுகின்றன.

கல்வெட்டு :

- 1 ஓலைக்குபடி காலிங்கராயன் டே
- 2 மல் புறங்கரம்பை நாட்டு உடையா
- 3 ர் திரு உசாத்தானமுடையார் கொயி
- 4 ல் தானத்தார் கண்டு இந்நாயனார்க்கு
- 5 திருவமுதுபடிக்குடலாக என் காணியான
- 6 ஊர்கால் உப்பூரான விக்கிரமசோழன் ப
- 7 ட்டணத்து பிறிந்த சோழ திவாகர நல்லூ[ரு]டன
- 8 ட்டி[ன] நிலமாய உசாத்தானமான கேரளகு
- 9 லாசனி சருப்பேதி மங்கலத்து வன்னியரில் சோ
- 10 முயவரையன் அகம்படியார்க் காவல்குலிக்கு
- 11 இட்ட நி[ல]மாயவெனை தவிந்து இன்றையனார்கு
- 12 நா . . . . . ணியும் இறையிலியும் ஆக

13 . . . கலியாணபுறங்கொண்ட சோழபுரத்  
14 து கீழ்போகிற பெருவழிக்கு தெற்கு நிலம் இர  
15 ண்டு மாவும் நாலாம் வாய்க்கால் கீழ் கண்டத்  
16 து நிலம் [அ]ரையே முந்திரிகையும் ஆக நிலம்  
17 இருமா அரையே முந்திரிகை இந்நிலம் இரும  
18 ாவரையே முந்திரிகையும் இருபத்தொன்றா  
19 வது முதல் இந்நாயனார்க்கு திருவமுது படிக்குட  
20 லாக திருக்கைம்மலரில் நீர்வார்த்துக் குடுத்  
21 தொம் இந்நிலத்தால் வந்த தரப்படி மடக்கு  
22 என் காணியவற்றோடொட்டிக் கடமை குடி  
23 மை நினைப்பிட்டுத் தண்டும் வற்கங்க  
24 ளும் ஏறட்டுக் கொண்டு [ச]ந்திராதித்தவரையும்  
25 இறுக்கக் கடவேனாமைக்கு இவை காலிங்[க]  
26 ராயநெழுத்து என்றும் இப்படிக்கு இை  
27 வ யாதவராயநெழுத்து என்றும் இப்படி  
28 இட்ட ஓலைப்படிக்கு எதிரிடை உ.

மாவட்டம் :	தஞ்சை	ஆட்சி ஆண்டு :	—
வட்டம் :	திருத்துறைப்பூண்டி	வரலாற்று ஆண்டு :	கி.பி. 12, 13-ஆம் நூற்றாண்டு
ஊர் :	வடகாடுகோயிலூர்	இந்தியக் கல்வெட்டு ஆண்டு அறிக்கை	} —
மொழி :	தமிழ்	முன் பதிப்பு :	
எழுத்து :	தமிழ்	ஊர்க் கல்வெட்டு எண்	} 24
அரசு :	—		
மன்னன் :	—		

இடம் : மந்திரபுரிஸ்வரர் கோயிலில் வெளிக்கோபுர வாயிலின் தென்புறம்.

குறிப்புரை : திருவுசாத்தானமுடையார் கோயிலுக்குத் திருமடைவிளாகத்துக்கும். திருப்பணிக்கும், கோயில் தானத்தாரிடம் [நிர்வாகத்தினரிடம்] சிலர் நிலம் கொடுத்த செய்தி கூறப்படுகிறது.

கல்வெட்டு :

- 1 ஷ்ஷி ஸ்ரீ உடையார் [திரு]
- 2 [வு] சாத்தானமுடையார் கோ
- 3 யில் தானத்தார்க்குச் [சிறு]
- 4 முத உடையார் திருவுசாத்தா
- 5 னமுடைய ஞயனார் திரும
- 6 டை விளாகத்து . . . . நி
- 7 [யோ]தந் தரமாய் யேற்றும்
- 8 . . . . .
- 9 . . . . . ப் பணமும்
- 10 . . . . . வண்ணார் [நன்]விச்
- 11 . . . . .
- 12 பள்ளர் பறையர் உள்ளிட்ட[ாரும்]
- 13 . யை பெருமாள் நந்தாயரு . .
- 14 . தேவர்க்கு நாலாவது
- 15 மாதம் முதல் ஞயனர்க்கும் [திரு]

- 16 ப்பணிக்கும் [தம் பக்கல்] . . .  
17 லாந திருவீதி கூத்தந் . . .  
18 . க்கத்து பட்டது இப்படி]  
19 . . . . . போக  
20 மாக கொண்டு சந்திரா[தித்]  
21 தவரை செல்லத் திருக்க . .  
22 . . த்திலே கல்வெட்டிக்[கொ]  
23 ள்ளவும் பாரது . . . . .  
24 இப்படிக்கு இவை மும்[முடி]  
25 சோழந் எழுத்து . . சிவ . . .



மாவட்டம் :	தஞ்சை	ஆட்சி ஆண்டு :	—
வட்டம் :	திருத்துறைப்பூண்டி	வரலாற்று ஆண்டு :	கி.பி. 13 ஆம் நூற்றாண்டு
ஊர் :	வடகாடுகோயிலூர்	இந்தியக் கல்வெட்டு ஆண்டு அறிக்கை	} —
மொழி :	தமிழ்	முன் பதிப்பு :	
எழுத்து :	தமிழ்	ஊர்க் கல்வெட்டு எண்	} 25
அரசு :	—		
மன்னன் :	—		

இடம் : மந்திரிபுரீஸ்வரர் கோயில், வெளிக்கோபுரம்.

குறிப்புரை : துண்டுக் கல்வெட்டுக்கள்.

கல்வெட்டு :

I

- 1 வர்க்கு திரு . . .
- 2 கொயிலும் திரு . . .
- 3 . னத்திலும் . . .
- 4 மாண மகா . . .
- 5 நிலதுமுத்தை . . .
- 6 னப்பேறும் . . .
- 7 மூன்று [பங்ங]மற்று . . .
- 8 மேற்போம்ரு . . .
- 9 . வரையாக . . .

II

- 1 . தேவர்க்கு . . .
- 2 மாண யெங் . . .
- 3 த நாட்டு வீரடு . . .
- 4 மற்கும் கொ . . .

- 5 த குடி பொ . . .  
6 வளர்களில் . . .

### III

- 1 க்கு சீதரன் சிற்றம்பலவநேன் மு . . . . .  
2 . . மு நல்லூரு வாகற் குறியானமைக்குக் . . க . . .  
3 . . . . நெழுத்து இவை கொங்கணர் குட . . .  
4 . . . . இவை ஈஊர பட்டன் எழுத்து இவைக்க . . .  
5 . திருக்குடிக் காரீணவர் எழுத்து இவை ஆலத்தூர் . . .  
6 . . . எழுத்து இவை [முத்தனார்] நாட்டவர் எழுத்து . . .

### IV

- 1 னுக்கும் கீழ்பாற்க்கெல்லை நாராச  
2 . டு மாவென்று பேர் பேசப்பட்ட  
3 ட நிலம் . . . . .

மாவட்டம் :	தஞ்சை	ஆட்சி ஆண்டு :	—
வட்டம் :	திருத்துறைப்பூண்டி	வரலாற்று ஆண்டு :	கி.பி. 15, 16-ஆம் நூற்றாண்டு
ஊர் :	வடகாடுகோயிலூர்	இந்தியக் கல்வெட்டு ஆண்டு அறிக்கை	} —
மொழி :	தமிழ்	முன் பதிப்பு :	
எழுத்து :	தமிழ்	ஊர்க் கல்வெட்டு எண்	} 26
அரசு :	—		
மன்னன் :	—		

இடம் : மந்திரபுரீஸ்வரர் கோயில் குளக்கரை.

குறிப்புரை : உசாத்தானமுடையார் கோயிலுக்கு அமுதுபடிக்குடலாக தேவதானமாக நிலம் நீர்வார்த்துக் கொடுத்த செய்தியை முதல் துண்டு காட்டுகிறது. பிற துண்டு களிலிருந்து செய்திகளைத் தெரிந்து கொள்ள இயலவில்லை.

கல்வெட்டு :

குளக்கரையில் உள்ளவை

I

- |   |                      |   |                             |
|---|----------------------|---|-----------------------------|
| 1 | யைனார்               | 6 | வும் இப்படி சம்[மதித்]      |
| 2 | க்கு அமுதுப          | 7 | து நீர்வார்த்து சாதன[ம் ப]  |
| 3 | டிக்குடலாக சந்       | 8 | ண்ணிக் குடுத்தேன் லை[ . . ] |
| 4 | [ரா]திதவற் தேவத[ான]  | 9 | னா டுடைய்ய . . .            |
| 5 | மாக செல்லக் கட[வதாக] |   |                             |

II

- |   |                   |   |                            |
|---|-------------------|---|----------------------------|
| 1 | . . . . இ         | 6 | கும் கீழ் பார்க்க[க] . . . |
| 2 | [நி]லம் அரை       | 7 | நாயனார் தேவதா[ன] . . .     |
| 3 | அரைக்கா[ணி]       | 8 | ண்டளந்தா . . .             |
| 4 | [முந்]திரிகை கீழ் | 9 | பட்டாலக மட்டிக்கு . . .    |
| 5 | முன்று மா மு . .  |   |                            |

III

- |   |                   |   |                       |
|---|-------------------|---|-----------------------|
| 1 | . . . . இந் . . . | 6 | [வி]க்கிரம சோழே . . . |
|---|-------------------|---|-----------------------|

2	.. இத்த . . .	7	மம் இது தே . . .
3	இசைய இப் . . .	8	பட்டந்நெழுத்து . . .
4	செயிது குடுக் . . .	9	. ந் நென்றும் . . .
5	குடுத்தோம் ஆதி . . .	10	செல்வ . . .

#### IV

1	. மானச்சது . . .	4	[டு]பருமாள் மயக் . . .
2	ண்டை மண் . . .	5	கு கடவேன் கூட . . .
3	வுசாத்தானமு . . .		

#### V

1	னத்து வெள் . . .	6	ளானும் ஆர்வல . . .
2	தவற்கு நாங்க . . .	7	தமிழ் வேளாந் . . .
3	ந் இநாடுக் குட . . .	8	ம் இப்படிக்கு இ[வை] . . .
4	ட்டைக்கு . . .	9	கும் விரே . வ . . .
5	இப்படி சம்மதித்து . . .	10	என்றும் இப்படி . . .

#### VI

1	. ம் நல்லா . . .	4	டுத்த நிலத்து . . .
2	சகும் வடபா . . .	5	ஆக இசைந்த . . .
3	றைனானில் இ . . .		

#### VII

1	விக்கிரம சே[ரமு]ன் . . .	7	ட்ட நிலமாகாணி . ராய . . .
2	ரா எல்லைக்கு கிழக்கும் . . .	8	. இதன் தெற்கு . . .
3	க்கெல்லை இந்நாற்றங் . . .	9	. . இந்நாய . . ரூ க . . .
4	ந்நாயனார்க்கு . ன .ெ . . .	10	சி . . மயக்க[லு]க்கு இ . . .
5	க்கு தெற்கும் இரண் . . .	11	பேசப்பட்ட ரூ க . . .
6	த இந்நான்கெ[ல்லை] மா . . .		

#### VIII

1	வெட்டிக் குடு . . .	3	ரா சண்டேயு . . .
2	ழ்புரத்து வி . . .	4	ண்ட பணம் . . .

மாவட்டம் :	தஞ்சை	ஆட்சி ஆண்டு :	25-ஆவது
வட்டம் :	திருத்துறைப்பூண்டி	வரலாற்று ஆண்டு :	கி.பி. 1276 ஆம் ஆண்டு
ஊர்	வடகாடுகோயிலூர்	இத்தியக் கல்வெட்டு ஆண்டு அறிக்கை	} —
மொழி :	தமிழ்	முன் பதிப்பு :	—
எழுத்து :	தமிழ்	ஊர்க் கல்வெட்டு எண்	} 27
அரசு :	சோழர்		
மன்னன் :	மூன்றாம் குலோத்துங்கன்		

On the east wall of the Mahamandapa. A Record in the twenty fifth year of the Chola king.....Kulothunga chola deva, who was pleased to take.....(Built in at the bottom and at the end).

Records a gift of Land to the temple of Usathanamudaiya Nayanar at Usathanam alias Keralakulasani chaturvedimangalam a brahmadeya in Purangarambai nadu, a sub-division of Rajendra chola valanadu.

முன் மண்டபத்து கிழக்குச் சுவரில் உள்ளது. குலோத்துங்க சோழதேவனின் 25-ஆம் ஆட்சியாண்டுக் கல்வெட்டு. கல்வெட்டின் அடிப்பகுதி (கடைசிப் பகுதி) கட்டிடத்தினுள் மறைந்து விட்டது.

இராசேந்திர சோழ வளநாட்டு, புறங்கரம்பை நாட்டு, பிறும்ம தேயம், கேரளகுலாசனிச் சதுர்வேதிமங்கலமான உசாத்தானத்து உசாத் தானமுடையார் கோயிலுக்கு அளிக்கப்பட்ட நிலக்கொடையைக் குறிக்கிறது.

மாவட்டம் :	தஞ்சை	ஆட்சி ஆண்டு :	21-ஆம் ஆண்டு
வட்டம் :	திருத்துறைப்பூண்டி	வரலாற்று ஆண்டு :	13-ஆம் நூற்றாண்டு
ஊர் :	வடகாடுகோயிலூர்		
மொழி :	தமிழ்	இந்தியக் கல்வெட்டு ஆண்டு அறிக்கை	} 192 of 1908
எழுத்து :	தமிழ்	முன் பதிப்பு :	
அரசு :	சோழர்		
மன்னன் :	—	ஊர்க் கல்வெட்டு எண்	} 28

On the north wall of the same mantapa. Records in the twenty-first year (of ?)

Gift of land for offerings by order of a certain Kalingaraya. Mentions Kalyanapurangondasolapuram, among the boundaries. (Kalyanapurangondasola was Rajadhiraja (I), 1018—1052.

மந்திரபுரீஸ்வரர் கோயில் கருவறைக்கு முன்னுள்ள மண்டபத்தின் வட சுவர். மன்னன் பெயர் தெரியவில்லை. 21-ஆம் ஆட்சியாண்டு.

காளிங்கராயன் ஆணையின்படி வழிபாட்டுக்காக நிலம் அளித்ததைக் குறிக்கிறது. எல்லை கூறும் இடத்து கல்யாணபுரங்கொண்ட சோழபுரம் என்ற பெயர் வருகின்றது. இது முதலாம் இராஜாதிராஜனின் பெயரில் அமைந்தது ஆகும்.

மாவட்டம் :	தஞ்சை	ஆட்சி ஆண்டு :	—
வட்டம் :	திருத்துறைப்பூண்டி	வரலாற்று ஆண்டு :	—
ஊர் :	வடகாடுகோயிலூர்	இந்தியக் கல்வெட்டு ஆண்டு அறிக்கை	} 200 of 1908
மொழி :	தமிழ்	முன் பதிப்பு :	
எழுத்து :	தமிழ்	ஊர்க் கல்வெட்டு எண்	} 29
அரசு :	சோழர்		
மன்னன் :	—		

On the same wall. An unfinished record.

Records the boundaries of certain rent-free lands belonging to the temple. Mentions Periyadevar Vikrama-Chola deva (1118-35).

மந்திரபுரிஸ்வரர் கோயில் கருவறைக்கு முன் உள்ள மண்டபத்தின் வடக்குச் சுவர். முடிவு பெறாத கல்வெட்டு.

கோயிலுக்குரிய இறையிலி நிலங்களின் எல்லைகளைக் குறிக்கிறது. பெரிய தேவரான விக்கிரமசோழதேவரும் (1118-35) குறிக்கப்படுகிறார்.

மாவட்டம் :	தஞ்சை	ஆட்சி ஆண்டு :	11-ஆம் ஆண்டு
வட்டம் :	திருத்துறைப்பூண்டி	வரலாற்று ஆண்டு :	கி.பி. 1257
ஊர் :	வடகாடுகோயிலூர்	இந்தியக் கல்வெட்டு ஆண்டு அறிக்கை	} 202 of 1908
மொழி :	தமிழ்	முன் பதிப்பு :	
எழுத்து :	தமிழ்	ஊர்க் கல்வெட்டு எண்	} 30
அரசு :	சோழர்		
மன்னன் :	முன்றும் இராஜேந்திரன்		

On the south base of the verandah in the first Prakara of of the same temple. A record in the eleventh year of the chola king Tribhuvana chakravartin Rajendra-chola deva (III?).

Records gift of land for worship and repair in the temple of Usattanamudaiya-Nayanar by order of Paiyulan Periyar Alagiya-Perumal alias Solagangan, evidently one of the kings executive officers.

மந்திரபுரீஸ்வரர் கோயில் முதல் பிரகாரத்தின் தென்திருச்சுற்று மாளிகை, திரிபுவனச்சக்கரவர்த்திகள் இராஜேந்திரசோழ தேவரின் 11-ஆம் ஆட்சியாண்டுக் கல்வெட்டு.

மன்னனின் அதிகாரியான பையுழான் பெரியான் அழகிய பெருமா ளான சோழகங்கனின் ஆணையின்படி உசாத்தான முடையார் கோயிலின் திருப்பணிகளுக்கும், வழிபாட்டுக்கும் நிலம் அளித்த செய்தி குறிக்கப் படுகிறது.



மாவட்டம் :	தஞ்சை	ஆட்சி ஆண்டு :	22-ஆம் ஆண்டு
வட்டம் :	திருத்துறைப்பூண்டி	வரலாற்று ஆண்டு :	13-ஆம் நூற்றாண்டு
ஊர் :	வடகாடுகேரயிலூர்	இந்தியக் கல்வெட்டு ஆண்டு அறிக்கை :	} 203 of 1908
மொழி :	தமிழ்	முன் பதிப்பு :	
எழுத்து :	தமிழ்	ஊர்க் கல்வெட்டு எண்	} 31
அரசு :	சோழர்		
மன்னன் :	—		

On the same base. Records in the twenty-second year (of ?)

Gift of land for the Tirukkaikkoti-oduvar of the temple, by order of Sokkanayan alias Rajagambhira Soliyavaraiyan.

மந்திரிபுரிஸ்வரர் கோயில் முதல்பிரகாரத்தின் தெற்குத்திருச்சுற்று மாளிகை அதிஷ்டானம். மன்னனின் பெயரில்லை, இருபத்திரண்டாம் ஆட்சியாண்டுக் கல்வெட்டு.

இராஜகம்பீர சோழியவரையன் ஆன சொக்கநாயனின் ஆணையின்படி இக்கோயிலில் உள்ள திருக்கைக்கொட்டி ஒதுவார்க்கு நிலம் ஆளித்த செய்தி கூறப்படுகிறது.

மாவட்டம் :	தஞ்சை	ஆட்சி ஆண்டு :	11-ஆம் ஆண்டு
வட்டம் :	திருத்துறைப்பூண்டி	வரலாற்று ஆண்டு :	கி.பி. 1257
ஊர் :	வடகாடுகோயிலூர்	இந்தியக் கல்வெட்டு ஆண்டு அறிக்கை	} 204 of 1908
மொழி	தமிழ்	முன் பதிம்படி :	
எழுத்து :	தமிழ்	ஊர்க் கல்வெட்டு எண்	} 32
அரசு :	சோழர்		
மன்னன் :	மூன்றாம் இராஜேந்திரன்		

On the same base. An unfinished record in the eleventh year of the chola king Tribhuvanachakravartin Rajendra chola deva.

Records gift of duties (in kind) payable on each bullock load (podi) of paddy and rice, carried by the road called Jananathan Padai as directed by the prince (not named) to the temple of Usattanamudaiya-Nayanar by order of village of Mummudisolapuram.

மந்திரபுரிஸ்வரர் கோயில் முதல் பிரகாரத்தின் தெற்குப்புறத்திருச் சுற்று மாளிகை. திரிபுவனச்சக்கரவர்த்திகள் இராஜேந்திரசோழ தேவரின் 11-ஆம் ஆட்சியாண்டைச் சேர்ந்த முடிவுபெறாத கல்வெட்டு.

இளவரசரின் கருத்தின்படி மும்முடிசோழபுரத்து ஊராரிட்ட ஆணை இது. ஜனநாதன் பாதையின் வழியாகச் செல்லும் நெல், அரிசி ஏற்றப்பட்ட ஒவ்வொரு வண்டியும் வரி கட்டுதல் வேண்டும். அவ்வரியினை கோயிலுக்கு அளித்த செய்தியைக் கூறுகிறது.

மாவட்டம் :	தஞ்சை	ஆட்சி ஆண்டு :	11-ஆம் ஆண்டு
வட்டம் :	திருத்துறைப்பூண்டி	வரலாற்று ஆண்டு :	கி.பி. 1257
ஊர் :	வடகாடுகோயிலூர்		
மொழி :	தமிழ்	இந்தியக் கல்வெட்டு ஆண்டு அறிக்கை :	} 205 of 1908
எழுத்து :	தமிழ்	முன் பதிப்பு :	
அரசு :	சோழர்		
மன்னன் :	மூன்றாம் இராஜேந்திரன் (III?)	ஊர்க் கல்வெட்டு எண்	} 33

On the same wall. A record in the eleventh year of chola king Tribhuvanachakravartin Rajendra-choladeva (III?).

Records gift of land by order of Periyān Alagiya Perumal alias Solagangan.

மந்திரபுரீஸ்வரர் கோயில் முதல் பிரகாரத்தின் தென்திருச்சுற்று மாளிகை.

திரிபுவனச்சக்கரவர்த்திகள் இராஜேந்திர சோழனின் பதினொன்றாம் ஆட்சியாண்டுக் கல்வெட்டு. பெரியான் அழகிய பெருமானான சோழ கங்களின் ஆணையின்படி வழங்கப்பட்ட நிலக்கொடையைச் சுட்டுகிறது.

மாவட்டம் :	தஞ்சை	ஆட்சி ஆண்டு :	12-ஆம் ஆண்டு
வட்டம் :	திருத்துறைப்பூண்டி	வரலாற்று ஆண்டு :	கி.பி. 1258
ஊர் :	வடகாடுகோயிலூர்	இந்தியக் கல்வெட்டு ஆண்டு அறிக்கை	} 206 of 1908
மொழி :	தமிழ்	முன் பதிப்பு :	
எழுத்து :	தமிழ்	ஊர்க் கல்வெட்டு எண்	} 34
அரசு :	சோழர்		
மன்னன் :	மூன்றாம் இராஜேந்திரன்		

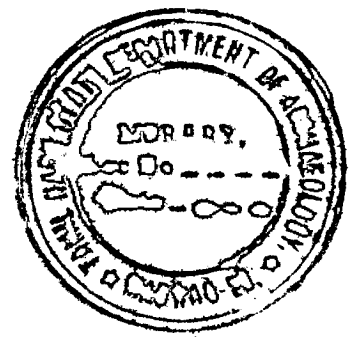
On the same wall. A record in the twelfth year of the Chola king Tribhuvana chakravartin Rajendra-choladeva (III?).

Records gift of land by Adittadevan, a native of Vellur, in Paiyurkottam, a district of Perum Tondaimandalam.

மந்திரபுரீஸ்வரர் கோயில் முதல் பிரகாரத்தின் தெற்குப்புற வராந்தா.

திரிபுவனச் சக்கரவர்த்திகள் இராஜேந்திர சோழ தேவனின் பன்னிரண்டாம் ஆட்சியாண்டுக் கல்வெட்டு.

பெரும்தொண்டை மண்டலத்து பையூர்க் கோட்டத்து வேளுரைச் சேர்ந்த ஆதித்ததேவன் அளித்த நிலகானத்தைக் குறிக்கிறது.



மாவட்டம் :	தஞ்சை	ஆட்சி ஆண்டு :	13-ஆம் ஆண்டு
வட்டம் :	திருத்துறைப்பூண்டி	வரலாற்று ஆண்டு :	கி.பி. 1259
ஊர் :	வடகாடுகோயிலூர்		
மொழி :	தமிழ்	இந்தியக் கல்வெட்டு ஆண்டு அறிக்கை :	} 207 of 1908
எழுத்து :	தமிழ்	முன் பதிப்பு :	
அரசு :	சோழர்		
மன்னன் :	முன்றும் இராஜேந்திரன்	ஊர்க் கல்வெட்டு எண்	} 35

On the same base. A record in the thirteenth year of chola king Tribhuvana chakravartin Rajendra-chola deva.

Mentions the donor referred to in the above epigraph and his gift of his here stated that Adichchadevan was a native of Velur in Tondaimandalam.

மந்திரபுரீஸ்வரர் கோயில் முதல் பிரகாரத்தின் தெற்குப்புற வராந்தா. திரிபுவனச்சக்கரவர்த்திகள் இராஜேந்திர சோழதேவனின் பதின் முன்றும் ஆட்சியாண்டுக் கல்வெட்டு.

முன்னைய கல்வெட்டில் கூறப்படும் ஆதித்ததேவனும் அவனுடைய கொடையுமே குறிக்கப்படுகிறது. ஆனால் இங்கு அவனது ஊரான வேளூர் தொண்டை மண்டலத்தைச் சேர்ந்தது என்றுள்ளது. (முந்தைய கல்வெட்டில் பெரும் தொண்டை மண்டலம்).

மாவட்டம் :	தஞ்சை	ஆட்சி ஆண்டு :	11-ஆம் ஆண்டு
வட்டம் :	திருத்துறைப்பூண்டி	வரலாற்று ஆண்டு :	கி.பி. 1257
ஊர் :	வடகாடுகோயிலூர்	இந்தியக் கல்வெட்டு ஆண்டு அறிக்கை	} 208 of 1908
மொழி :	தமிழ்	முன் பதிப்பு :	
எழுத்து :	தமிழ்	ஊர்க் கல்வெட்டு எண்	} 36
அரசு :	சோழர்		
மன்னன் :	மூன்றாம் இராசேந்திரன்		

On the same base. A record in the eleventh year (Kanya, Apra 6, Monday, Rohini) of the Chola king Tribhuvana chakravartin Rajendra choladeva (III).

Records sale of land refers to the survey in the thirty eighth year of Periyadevar Tribhuvana Viradeva (Kulottunga III). See Ep. Ind. Vol. XI p. 131. The date corresponded to Monday, 11th September A.D. 1256 but Kanya is said to be a mistake for Simha.

திரிபுவனச்சக்கரவர்த்திகள் இராஜேந்திரசோழ தேவனின் 11-ஆம் ஆட்சியாண்டுக் கல்வெட்டு. கன்னி ஞாயிற்று அபர பகஷத்து, திங்கட் கிழமையும் ரோகினியும் பெற்ற ஆறாம் நாள்.

நிலைவிலையாவணம் இது. பெரியதேவரான திரிபுவன வீரதேவரின் (மூன்றாம் குலோத்துங்கன்) 38-ஆம் ஆட்சியாண்டில் நில அளவை செய்யப் பட்ட செய்தி தெரிகிறது. இதில் குறிக்கப்படும் நாள் கி.பி. 1259-ஆம் ஆண்டு செப்டம்பர் மாதம் பதினொன்றாம் நாள் திங்கட்கிழமை என்றும் சிம்ம ஞாயிறு என்பதற்குப் பதிலாக தவறாகக் கன்னி ஞாயிறு என்று குறிக்கப்பட்டுள்ளதாகவும் கூறப்படுகிறது. எபி. இன். தொகுதி XI. பக். 131 காண்க.

மாவட்டம் :	தஞ்சை	ஆட்சி ஆண்டு :	—
வட்டம் :	திருத்துறைப்பூண்டி	வரலாற்று ஆண்டு :	கி.பி. 13-ஆம் நூற்றாண்டு
ஊர் :	வடகாடுகோயிலூர்	இந்தியக் கல்வெட்டு ஆண்டு அறிக்கை :	} 209 of 1908
மொழி :	தமிழ்		
எழுத்து :	தமிழ்	முன் பதிப்பு :	—
அரசு :	சோழர்	ஊர்க் கல்வெட்டு எண்	} 37
மன்னன் :	முன்றூர் இராஜேந்திரன்		

On the west base of the same verandah. An unfinished record of the Chola king Tribhuvanachakravartin Rajendra choladeva (III?) the date of which is lost.

Records gift of land by order of Pallavaraiyan alias Raja-gambhira Sola-Pallavaraiyan.

மந்திரபுரிஸ்வரர் கோயில் முதல் பிரகாரத்தின் மேற்குத்திருச்சுற்று மாளிகை திரிபுவனச்சக்கரவர்த்திகள் ஸ்ரீஇராஜேந்திரசோழ தேவனின் ஆட்சியாண்டு கிடைக்காத முற்றுப்பெறாத கல்வெட்டு இது.

பல்லவரையனான இராஜகம்பீர சோழப் பல்லவரையனின் ஆணையின்படி வழங்கப்பட்ட நிலக்கொடையைக் குறிக்கிறது.

மாவட்டம்	தஞ்சை	ஆட்சி ஆண்டு :	12-ஆம் ஆண்டு
வட்டம் :	திருத்துறைப்பூண்டி	வரலாற்று ஆண்டு :	கி.பி. 1258
ஊர் :	வடகாடுகோயிலூர்	இந்தியக் கல்வெட்டு ஆண்டு அறிக்கை	} 210 of 1908
மொழி :	தமிழ்	முன் பதிப்பு :	
எழுத்து :	தமிழ்	ஊர்க் கல்வெட்டு எண்	} 38
அரசு :	சோழர்		
மன்னன் :	இராஜேந்திரன்		

On the same base. A record in the twelfth year of the chola king Tribhuvana chakravartin Rajendra-chola deva (III?). The writing on one of the stones in the middle of the inscription has been erased by chiselling.

Records gift of land for offering to the image of Pallavan madevisvaramudaya Nayanar by order of Vanaraya alias Soliyavaraiyan.

மந்திரபுரீஸ்வரர் கோயில் முதல் பிரகார திருச்சுற்றுமாளிகையின் மேற்குப்புறம் திரிபுவனச்சக்கரவர்த்திகள் இராஜேந்திரசோழ தேவரின் 12-ஆம் ஆட்சியாண்டுக் கல்வெட்டு.

கல்வெட்டு எழுதப்பட்டுள்ள இடத்தில், நடுவில் ஒரு கல் செதுக்கப் பட்டு விட்டதால், எழுத்துக்கள் தெரியவில்லை. வாணராயரான சோழிய வரையனின் ஆணையின்படி, பல்லவன் மாதேவியீசுவரமுடைய நாயனரின் வழிபாட்டுக்காக நிலம் அளித்ததைக் குறிக்கிறது.



மாவட்டம் :	தஞ்சை	ஆட்சி ஆண்டு :	12-ஆம் ஆண்டு
வட்டம் :	திருத்துறைப்பூண்டி	வரலாற்று ஆண்டு :	கி.பி. 1258
ஊர் :	வடகாடுகோயிலூர்	இந்தியக் கல்வெட்டு ஆண்டு அறிக்கை	} 211 of 1908
மொழி :	தமிழ்		
எழுத்து :	தமிழ்	முன் பதிப்பு :	—
அரசு :	சோழர்	ஊர்க் கல்வெட்டு எண்	} 39
மன்னன் :	முன்றும் இராஜேந்திரன்		

On the same base. A record in the twelfth year of the chola king Tribhuvanachakravartin Rajendra-choladeva (III?).

Records gift of land for a matha called Vanarayan-madam by order of same person.

மந்திரபுரீஸ்வரர் கோயில் முதற்பிரகார மேற்குத் திருச்சுற்று மாளிகை. திரிபுவனச்சக்கரவர்த்திகள் இராஜேந்திரசோழ தேவரின் 12-ம் ஆட்சியாண்டுக் கல்வெட்டு.

வாணராயனின் ஆணையின்படி, அவர் பெயரால் அமைந்த வாணராயர் மடத்திற்கு நிலம் அளிக்கப்பட்ட செய்தி குறிக்கப்படுகிறது.

மாவட்டம் :	தஞ்சை	ஆட்சி ஆண்டு :	10-ஆம் ஆண்டு
வட்டம் :	திருத்துறைப்பூண்டி	வரலாற்று ஆண்டு :	கி.பி. 1256
ஊர் :	வடகாடுகோயிலூர்	இந்தியக் கல்வெட்டு ஆண்டு அறிக்கை	} 212 of 1908
மொழி :	தமிழ்	மூன் பதிப்பு :	
எழுத்து :	தமிழ்	ஊர்க் கல்வெட்டு எண்	} 40
அரசு :	சோழர்		
மன்னன் :	மூன்றாம் இராஜேந்திரன்		

On the north base of the verandah in the first Prakara of of the Mantrapurisvara Temple. An unfinished record in the tenth year of the chola king Tribhuvanachakravartin Rajendra chola deva.

Records gift of land for offering by the assembly of Suttavallichaturvedimangalam in Purangarambai-nadu a sub-division of Rajendra solavalanadu.

மந்திரபுரீஸ்வரர் கோயில் முதற்பிரகார வடக்குத் திருச்சுற்று மாளிகை திரிபுவனச்சக்கரவர்த்திகள் இராஜேந்திரசோழ தேவனின் 10-ஆம் ஆட்சியாண்டைச் சேர்ந்த முற்றுப் பெறாத கல்வெட்டு.

இராஜேந்திர சோழ வளநாட்டு, புறங்கரம்பை நாட்டு சுத்தவல்லிச் சதுர்வேதி மங்கலத்து ஊரார், கோயிலில் வழிபாட்டுக்காக நிலம் அளித்ததைக் காட்டும் கல்வெட்டு இது.

மாவட்டம் :	தஞ்சை	ஆட்சி ஆண்டு :	17-ஆம் ஆண்டு
வட்டம் :	திருத்துறைப்பூண்டி	வரலாற்று ஆண்டு :	கி.பி. 1263
ஊர் :	வடகாடுகோயிலூர்	இந்தியக் கல்வெட்டு ஆண்டு அறிக்கை	} 213 of 1908
மொழி :	தமிழ்	முன் பதிப்பு :	
எழுத்து :	தமிழ்	ஊர்க் கல்வெட்டு எண்	} 41
அரசு :	சோழர்		
மன்னன் :	மூன்றாம் இராஜேந்திரன்		

On the same base. A record in seventeenth year (Rishabha, Purva, 3, Sunday, Pushya) of the chola king Tribhuvanachakravartin Rajendra-choladeva (III).

Records gift of land for offerings by the great assembly (perunguri-mahasabhai) of Usattanam. See Ibid where it is shown that the date corresponded to Sunday, the 21st May A D. 1262 (but the thithi is 2, it is said and not 3).

மந்திரபுரீஸ்வரர் கோயில் முதல்பிரகாரத்திருச்சுற்று மாளிகையின் வட்டபுறம். திரிபுவனச்சக்கரவர்த்திகள் இராஜேந்திர சோழதேவரின் 17-ஆம் ஆட்சியாண்டுக் கல்வெட்டு. ரிஷப ஞாயிற்று பூர்வ பக்ஷத்து புஷ்யநக்ஷத்திரமும், ஞாயிற்றுக் கிழமையும் பெற்ற மூன்றாம் நாள்.

உசாத்தானத்துப் பெருங்குறி மகாசபையார், கோயிலில் வழிபாட்டுக் காக நிலம் அளித்த செய்தி குறிக்கப்படுகிறது. கி. பி. 1262-ஆம் ஆண்டு மே 21-ஆம் நாள் இதற்குச் சமமானதென்றும், நாள் இரண்டு என்பது மூன்று எனத் தவறாகக் குறிக்கப்பட்டிருப்பதாகவும் எபி. இன். தொகுதி XI-இல் குறித்துள்ளனர்.

மாவட்டம் :	தஞ்சை	ஆட்சி ஆண்டு :	14-ஆம் ஆண்டு
வட்டம் :	திருத்துறைப்பூண்டி	வரலாற்று ஆண்டு :	கி.பி. 1290
ஊர் :	வடகாடுகோயிலூர்	இந்தியக் கல்வெட்டு ஆண்டு அறிக்கை	} 214 of 1908
மொழி :	தமிழ்	முன் பதிப்பு	
எழுத்து :	தமிழ்	ஊர்க் கல்வெட்டு எண்	} 42
அரசு :	பாண்டியர்	சுந்தரபாண்டியன்	
மன்னன் :	ஜடாவர்மன்		

On the same wall.

An unfinished record in the fourteenth year (Simha, Purva 3, Hasta, Wednesday) of the Pandya king Jatavarman alias Tribhuvanachakravartin Sundra-pandya-deva (III) See Ibid p. 136, where it is shown that the date corresponded to wednesday, 9th August A.D. 1290.

மந்திரபுரீஸ்வரர் கோயில் முதல்பிரகார வடதிருச்சுற்று மாளிகை.

பாண்டிய மன்னன் திரிபுவனச் சக்கரவர்த்திகள் ஜடாவர்மன் சுந்தர பாண்டியனின் பதினான்காம் ஆட்சியாண்டைச் சார்ந்த முற்றுப் பெறாத கல்வெட்டு. சிம்மஞாயிற்றுப் பூர்வபக்ஷத்து ஹஸ்தமும், புதன்கிழமையும் பெற்ற மூன்றாம் நாள் (எபி. இன். தொகுதி XI பக்கம் 136-இல் கி.பி. 1290-ஆம் ஆண்டு ஆகஸ்டு 9-ஆம் நாள் இது என்று குறிக்கப் பட்டுள்ளது).

மாவட்டம் :	தஞ்சை	ஆட்சி ஆண்டு :	8-ஆம் ஆண்டு
வட்டம் :	திருத்துறைப்பூண்டி	வரலாற்று ஆண்டு :	கி.பி. 1254
ஊர் :	வடகாடுகோயிலூர்	இந்தியக் கல்வெட்டு ஆண்டு அறிக்கை :	} 215 of 1908
மொழி :	தமிழ்	முன் பதிப்பு :	
எழுத்து :	தமிழ்	ஊர்க் கல்வெட்டு எண்	} 43
அரசு :	சோழர்		
மன்னன் :	மூன்றாம் இராஜராஜன்		

On the east, north and west wall of the Chandeswara shrine in the same temple. A record (kumbha, purva 3, Svati, in the eight year Monday) of the Chola king Tribhuvana-chakravartin Rajarajadeva (III).

Records gift of land for offerings of the image of Pallavanisvaramudaiya Nayanar set up in the temple by Pichchan Pallavarayan alias Solavaraiyan, a native of Paiyyur in Paiyyurnadu. See Ep. Ind. Vol XI p. 127 where the date (after some corrections) is equated to 20th February A. D. 1223.

மந்திரபுரீஸ்வரர் கோயிலில் சண்டீஸ்வரர் கருவறையின் கிழக்கு, வடக்கு, மேற்குச் சுவர். திரிபுவனச்சக்கரவர்த்திகள் மூன்றாம் இராஜராஜ தேவனின் 8-ஆம் ஆட்சியாண்டுக் கல்வெட்டு. கும்பநாயிற்றுப் பூர்வ பக்ஷத்து சுவாதியும் திங்கட்கிழமையும் பெற்ற மூன்றாம் நாள்.

பையூர் நாட்டுப் பையூரைச் சார்ந்த பிச்சன் பல்லவரையன் ஆன சோழவரையன் இக்கோயிலில் எழுந்தருளுவித்த பல்லவனீஸ்வரமுடைய நாயனார்க்கு வழிபாட்டுக்காக நிலம் கொடையாக அளித்த செய்தி காணப்படுகிறது. இதில் குறிக்கப்படும் நாள் கி.பி. 1223-ஆம் ஆண்டு பிப்ரவரி மாதம் 20-ஆம் நாள் என்று எ.பி. இன். தொகுதி XI பக்கம் 127-இல் கூறியுள்ளனர்.

மாவட்டம் :	தஞ்சை	ஆட்சி ஆண்டு :	25-ஆம் ஆண்டு
வட்டம் :	திருத்துறைப்பூண்டி	வரலாற்று ஆண்டு :	கி.பி. 1274
ஊர் :	வடகாடுகோயிலூர்	இந்தியக் கல்வெட்டு ஆண்டு அறிக்கை	} 216 of 1908
மொழி :	தமிழ்	முன் பதிப்பு :	
எழுத்து :	தமிழ்	ஊர்க் கல்வெட்டு எண்	} 44
அரசு :	சோழர்		
மன்னன் :	மூன்றாம் இராஜேந்திரன்		

On the east wall of the first prakara of the same temple. A damaged record in the twenty-eighth year (Kumbha, Aparā 6, Svati, Monday) of the chola king Tribhuvanachakravartin Rajendra-choladeva (III).

Records gift of land for offerings to the image of Tirugnanam perra Pillaiyar set up by a merchant of Mummudisolarapuram. Refers to the revenue survey in the thirty-eighth year of Periyadevar TribhuvanaViradeva (Kulottunga III). See Ibid p. 132 where it is shown that the date is irregular and that 'its nearest approach' is Monday, 14th February A.D. 1267.

மந்திரபுரீஸ்வரர் கோயில் முதல் பிரகாரத்தின் கிழக்குச் சுவர். திரிபுவனச்சக்கரவர்த்திகள் இராஜேந்திரசோழ தேவனின் இருபத்து ஆறாம் ஆட்சியாண்டுக் கல்வெட்டு. சிதைந்தது. கும்ப ஞாயிற்று அபரபக்ஷத்து சுவாதியும், திங்கட்கிழமையும் பெற்ற ஆறாம் நாள்.

மும்முடிசோழபுரத்தைச் சார்ந்த வணிகன் எழுந்தருளுவித்த திருஞானம் பெற்ற பிள்ளையாரின் வழிபாட்டுக்காக அளித்த நிலக் கொடையைக் குறிக்கிறது. பெரியதேவரான திருபுவனவீரதேவரின் முப்பத்தெட்டாம் ஆட்சியாண்டில் நிகழ்ந்த நில அளவை குறிக்கப்படுகிறது. எபி. இன். தொகுதி XI பக்கம் 132 இல் இதில் குறிக்கப்பட்டுள்ள நாள் தவறு என்றும், ஓரளவு சரியானதானதாக கி.பி. 1267-ஆம் ஆண்டு பிப்ரவரி 14-ஆம் நாள் திங்கட்கிழமை என்றும் கூறப்பட்டுள்ளது.

மாவட்டம் :	தஞ்சை	ஆட்சி ஆண்டு :	12-ஆம் ஆண்டு
வட்டம் :	திருத்துறைப்பூண்டி	வரலாற்று ஆண்டு	13, 11-ஆம் நூற்றாண்டு
ஊர் :	வடகாடுகோயிலூர்	இந்தியக் கல்வெட்டு ஆண்டு அறிக்கை	} 217 of 1908
மொழி :	தமிழ்	முன் பதிப்பு :	
எழுத்து :	தமிழ்	ஊர்க் கல்வெட்டு எண்	} 45
அரசு :	பாண்டியர்		
மன்னன் :	ஜடாவர்மன் சுந்தரபாண்டியன்		

On the same base. A damaged record in the twelfth year of the Pandya King Jatavarman alias Tribhuvanachakravartin Sundra-Pandyadeva (I, II or III).

Records gift of land for offerings to an image of Ganapati called Nambi vinayaka-pillaiyar by the great assembly (Perunguri-nahasabha) of Usattanam.

மந்திரபுரிஸ்வரர் கோயில் முதல் பிரகாரத்தின் வடதிருச்சுற்றூலையின் அதிஷ்டானம். திரிபுவனச்சக்கரவர்த்திகள் ஜடாவர்மன் சுந்தரபாண்டியனின் 12-ஆம் ஆட்சியாண்டைச் சேர்ந்த சிதைந்த கல்வெட்டு.

உசாத்தானத்துப் பெருங்குறி மகாசபையார் கோயிலில் எழுந்தருளியுள்ள, நட்பி விநாயகப் பிள்ளையாருக்கு வழிபாட்டுக்காக நிலம் அளித்த செய்தி குறிக்கப்படுகிறது.

மாவட்டம் :	தஞ்சை	ஆட்சி ஆண்டு :	9-ஆம் ஆண்டு
வட்டம் :	திருத்துறைப்பூண்டி	வரலாற்று ஆண்டு :	—
ஊர் :	வடகாடுகோயிலூர்	இந்தியக் கல்வெட்டு	} 218 of 1908
மொழி :	தமிழ்	ஆண்டு அறிக்கை	
எழுத்து :	தமிழ்	முன் பதிப்பு :	—
அரசு :	—	ஊர்க் கல்வெட்டு	} 46
மன்னன் :	—	எண்	

On the same wall. A damaged record in the ninth year Records gift of land to Paripurna-Sivacharya who presided over the kuttadu-Nayanar madam on the western side of the temple. The Saiva teacher belonged to the lineage (Santana) of Tiruchattimurrattu Mudaliyar. See Mad. Ep. Rep 1909 P. 104 See Tj. 1010, 1012, 1024 etc.

மந்திரிபுரீஸ்வரர் கோயில் முதற்பிரகாரத்தின் கிழக்குச்சுவர். ஒன்பதாம் ஆட்சியாண்டைச் சேர்ந்த சிதைந்த கல்வெட்டு.

கோயிலின் மேற்குப்புறத்தில் உள்ள கூத்தாடு நாயனார் மண்டபத்தின் தலைவரான பரிபூர்ண சிவாச்சாரியாருக்கு நிலம் அளிக்கப்பட்டதைக் கூறுகிறது. இவர் திருச்சத்திமுற்றத்து முதலியார் வழிவந்தவராகக் குறிக்கப்படுகிறார். 1909-ஆம் ஆண்டு கல்வெட்டாண்டறிக்கையின் 104-ஆம் பக்கம் பார்க்க.



மாவட்டம் :	தஞ்சை	ஆட்சி ஆண்டு :	14-ஆம் ஆண்டு
வட்டம் :	திருத்துறைப்பூண்டி	வரலாற்று ஆண்டு :	—
ஊர் :	வடகாடுகோயிலூர்	இந்தியக் கல்வெட்டு ஆண்டு அறிக்கை	} 219 of 1908
மொழி :	தமிழ்	முன் பதிப்பு :	
எழுத்து :	தமிழ்	ஊர்க் கல்வெட்டு எண்	} 47
அரசு :	—		
மன்னன் :	—		

On the south wall of the same prakara. A damaged record in the fourteenth year.

Refers to the gift mentioned in the above inscription.

மந்திரபுரீஸ்வரர் கோயில் முதல்பிரகாரத்தின் தெற்குச்சுவர்.

முந்தைய கல்வெட்டில் குறிக்கப்பட்ட அதே தானம். 14-ஆம் ஆட்சி யாண்டைச் சேர்ந்த சிதைந்த கல்வெட்டு.

மாவட்டம் :	தஞ்சை	ஆட்சி ஆண்டு :	11-ஆம் ஆண்டு
வட்டம் :	திருத்துறைப்பூண்டி	வரலாற்று ஆண்டு :	—
ஊர் :	வடகாடுகோயிலூர்	இந்தியக் கல்வெட்டு	} 220 of 1908
மொழி :	தமிழ்	ஆண்டு அறிக்கை :	
எழுத்து :	தமிழ்	முன் பதிப்பு :	—
அரசு :	—	ஊர்க் கல்வெட்டு	} 48
மன்னன் :	—	எண்	

On the same wall. Records in the eleventh year.

Gift of money for offerings etc. to the image of Alagiya-Tiruchchirrambalamudaiya Nayanar set up in the temple by Isana (Siva) Chariyar who belonged to the lineage of Saiva teachers mentioned in No. 1128 above.

மந்திரபுரீஸ்வரர் கோயில் முதல்பிரகாரத்தின் தெற்குச்சுவர்.

எண் 1128 இல் (218 of 1908) குறித்த திருச்சத்திமுற்றத்து முதலி யார் வழிவந்த ஈசான சிவாச்சாரியார் எழுந்தருளுவித்த அழகிய திருச்சிற் றம்பலமுடைய நாயனருக்கு வழிபாட்டுக்காகப் பதினென்றும் ஆட்சியாண் டில் பணம் அளித்ததைக் குறிப்பிடுகிறது.

மாவட்டம் :	தஞ்சை	ஆட்சி ஆண்டு :	2-ஆம் ஆண்டு
வட்டம் :	திருத்துறைப்பூண்டி	வரலாற்று ஆண்டு :	கி.பி. 13-11ஆம் நூற்றாண்டு
ஊர் :	வடகாடுகோயிலூர்	இந்தியக் கல்வெட்டு ஆண்டு அறிக்கை	} 221 of 1908
மொழி :	தமிழ்	முன் பதிப்பு :	
எழுத்து :	தமிழ்	ஊர்க் கல்வெட்டு எண்	} 49
அரசு :	—		
மன்னன் :	—		

On the same wall. A record in the second year of the Pandya king Sundra Pandya deva.

Records gift of a grove and a mantapa by order of Rajanarayana-Vilupparaiyan See No. 1127 above where perhaps the same king is referred to.

மந்திரபுரிஸ்வரர் கோயில் முதற்பிரகாரத்தின் தெற்குச்சுவர். சுந்தர பாண்டியனின் இரண்டாம் ஆட்சியாண்டுக் கல்வெட்டு

இராஜநாராயண விழுப்பரையனின் ஆணையின்படி ஒரு மண்டபம் எடுத்து ஒரு தோப்பும் கொடுத்த செய்தி குறிக்கப்படுகிறது. இவ்வூரில் உள்ள 217/1908இல் குறிக்கப்படும் மன்னனுடையதாகவே இக்கல்வெட்டும் இருக்கலாம்.

மாவட்டம் :	தஞ்சை	ஆட்சி ஆண்டு :	26-ஆம் ஆண்டு
வட்டம் :	திருத்துறைப்பூண்டி	வரலாற்று ஆண்டு :	—
ஊர் :	வடகாடுகோயிலூர்	இந்தியக் கல்வெட்டு ஆண்டு அறிக்கை	} 222 of 1908
மொழி :	தமிழ்	மூன் பதிப்பு :	
எழுத்து :	தமிழ்	ஊர்க் கல்வெட்டு எண்	} 50
அரசு :	பாண்டியர்		
மன்னன் :	—		

On the north wall of the same prakara.

A much damaged record in the twenty-sixth year of the Pandya king Maravarman Tribhuvanachakravartin . . . Pandya deva. Seems to record a sale of land.

மந்திரபுரிஸ்வரர் கோயில். முதல் பிரகாரத்தின் வடக்குச் சுவர்.

மாறவர்மன் திரிபுவனச்சக்கரவர்த்தி . . . . . பாண்டிய தேவனின் 26-ஆம் ஆட்சியாண்டுச் சிதைந்த கல்வெட்டு. நிலைவிலையாவணமாகத் தோன்றுகிறது.

மாவட்டம் : தஞ்சை  
 வட்டம் : திருத்துறைப்பூண்டி  
 ஊர் : வடகாடுகோயிலூர்  
 மொழி : தமிழ்  
 எழுத்து : தமிழ்  
 அரசு : —  
 மன்னன் : —

ஆட்சி ஆண்டு : 18-ஆம் ஆண்டு  
 வரலாற்று ஆண்டு : 17-ஆம் நூற்றாண்டு  
 இந்தியக் கல்வெட்டு } 224 of 1908  
 ஆண்டு அறிக்கை : }  
 முன் பதிப்பு : —  
 ஊர்க் கல்வெட்டு } 51  
 எண் }  
 எண்

On the same Gopura. A record in the eighteenth year.

An unnamed Dandanayaka granted and confirmed the old scale of worship in the temple.

மந்திரபுரீஸ்வரர் கோயிலின் உட்கோபுரம். 18-ஆம் ஆட்சியாண்டுக் கல்வெட்டு

தண்டநாயகனொருவன் கோயிலில் இருந்த பழைய வழிபாட்டு முறையையே மீண்டும் நிலைபெறச் செய்த செய்தி காணப்படுகிறது.

மாவட்டம்	தஞ்சை	ஆட்சி ஆண்டு :	4-ஆம் ஆண்டு
வட்டம் :	திருத்துறைப்பூண்டி	வரலாற்று ஆண்டு :	13-ஆம் நூற்றாண்டு
ஊர் :	வடகாடுகோயிலூர்	இந்தியக் கல்வெட்டு ஆண்டு அறிக்கை	} 225 of 1908
மொழி :	தமிழ்	முன் பதிப்பு :	
எழுத்து :	தமிழ்	ஊர்க் கல்வெட்டு எண்	} 52
அரசு :	பாண்டியர்		
மன்னன் :	சுந்தரபாண்டியன்		

On the outer Gopura of the same temple.

A damaged record in the fourth year of the Pandya king Perumal Sundra Pandyadeva (who might be the same as Jata-varman Sundra Pandya I. See Ep. Rep. 1909. p. 82).

மந்திரபுரீஸ்வரர் கோயிலின் வெளிக் கோபுரம்.

பெருமாள் சுந்தரபாண்டிய தேவனின் நான்காம் ஆட்சியாண்டுக் கல்வெட்டு. (முதல் ஜடாவர்மன் சுந்தரபாண்டியபடுக இருக்கலாம். 1909 கல்வெட்டாண்டறிக்கை பக். 82 பார்க்க).

மாவட்டம் :	தஞ்சை	ஆட்சி ஆண்டு :	14-ஆம் ஆண்டு
வட்டம் :	திருத்துறைப்பூண்டி	வரலாற்று ஆண்டு :	—
ஊர் :	வடகாடுகோயிலூர்	இந்தியக் கல்வெட்டு ஆண்டு அறிக்கை	} 226 of 1908
மொழி :	தமிழ்	முன் பதிப்பு :	
எழுத்து :	தமிழ்	ஊர்க் கல்வெட்டு எண்	} 53
அரசு :	பாண்டியர்		
மன்னன் :	—		

On the same wall. A much damaged record in the fourteenth year of the Pandya king Jatavarman Tribhuvanachakra vartin . . . Pandya deva

மந்திரபூர்ஸ்வரர் கோயிலின் வெளிக் கோபுரம்.

ஜடாவர்மன் திரிபுவனச்சக்கரவர்த்திகள் . . . . பாண்டியதேவனின் 14-ஆம் ஆட்சியாண்டுச் சிதைந்த கல்வெட்டு.

மாவட்டம் :	தஞ்சை	ஆட்சி ஆண்டு :	14-ஆம் ஆண்டு
வட்டம் :	திருத்துறைப்பூண்டி	வரலாற்று ஆண்டு :	—
ஊர் :	வடகாடுகோயிலூர்	இந்தியக் கல்வெட்டு ஆண்டு அறிக்கை	} 227 of 1908
மொழி :	தமிழ்	முன் பதிப்பு :	
எழுத்து :	தமிழ்	ஊர்க் கல்வெட்டு எண்	} 54
அரசு :	சோழர்		
மன்னன் :	—		

On the same Gopura. A much damaged record in the fourteenth year (of ?).

Mentions the order of Soliyavaraiyan.

மந்திரபுரீஸ்வரர் கோயிலின் வெளிக் கோபுரம் மிகவும் சிதைந்த பதினான்காம் ஆண்டுக் கல்வெட்டு.

சோழியவரையனின் ஆணை குறிக்கப்படுகிறது.



## சொல் அகராதி

	பக்கம்	வரி		பக்கம்	வரி
அக்கபட்டன்	187-48		அரணைப்புறத்து		
அகத்தியதேவர் திருமடம்	5-1		திருவரங்க நாராயண பட்டன்	188-57	
அகத்தியன்			அரணைப்புறத்து விஷ்ணு		
திருவரங்கமுடையபட்டன்	33-4		பட்டன்	188-51	
அகத்தியன் நம்பிதாழிநாரணற்			அரயந்நாந முடிக்கொண்ட		
கரியான் பட்டன்	32-4		(சோ)ழ சேனாவரையன்	180-A III-3	
அகத்திஸ்வரமுடைய நாயனார்	33-1		அரிதாரமங்கலமுடையார்		
அகரம் பெருவாழ்வு தந்த			திருவுலாவடு துறை		
பெருமான் சதுர்வேதிமங்கலம்	187-7		உடையான்	198-250	
அகரம் ஸ்ரீபூவாழ்வு தந்த			அரிய நாற்றூர்	136-4	
பெருமான் சதுர்வேதிமங்கலம்	190-7		அரியலூர் ஆளுடையான்		
அகளங்கப் பொன்	189-33		தில்லைநாயகன்	19-4	
அகளகப் பேராறு	198-181		அருமுனைச்சேரியான		
அகஸ்திஸ்வரமுடையான்	38-18		மாராயமங்கலம்	94-3	
அகாரணக் கங்காணி	159-8		அருமொழிதேவ வளநாடு	12-2, 3, 13-2	
அகாரணமனுஸரிப்பார்	111-6, 8, 10			91-10, 92-5	
அடிகள் மயக்கல்	182-35			93-10	
அத்தைதம்	49-3		அரையக் காளைப்பெருமான்	79-18	
அந்தராயம்	41-4		அரையன் அரைசான ராஜகேஸரி		
அந்திராயம்	32-7		மங்கலப்பேரையன்	39-37	
அந்தஞ்சடையந்	180 A-8		அரையன் ஆட்கொண்டான்	14-4	
அநபாயநல்லூர்	60 II-4		அரையன் ஆதித்ததேவன்	3-2	
அபள கோபாலன்	90-2		அரையன் காராணை		
அமர கோனார்	98-3		விழுப்பரையன்	89-10	
அமர சுந்தர அணுக்கன்	97-1		அரையன் திருமறைக்		
அமர சுந்தர பெருமான்	92-9		காடுடையான்	12-1, 5	
அமர சுந்தர மதுராந்தகதேவன்	97-1		அரையன் மல்லன்	117 I-3	
அமர சுந்தரன் தூணி நற்சோதி	97-2		அவதாவத்தனை	113-14	
அமரவாசிப்புறம்	198-173		அழகிய கூத்தர்	47-2	
அமையாழ்வாந்			அழகிய சிற்றம்பலமுடையான்		
வீதிவிடங்கப் பெருமான்	200-4		காரணை விழுப்பரையன்	108-10	
அய்யன்	66-13		அழகிய சோழ மூவேந்த		
அர்த்தாந்தர மனை	38-21		வேளார்	198-233	
அரகையுடையான் காணி			அழகிய சோழ மூவேந்த		
திருவரங்கப் பெருமான்	189-17		வேளான்	173 IV-4	
அரசம்பத்தல்	181-57		அழகிய திருச்சிற்றம்பலம்	118 X-2	
அரசு குற்றடி	113-13		அழகிய திருச்சிற்றம்பலமுடையான்		
அரசு நிபத்தி	113-13			13-3, 168 I-5	

அழகியதேவர் உதைய		26-2, 27-4, 28-9;
மாத்தாண்ட பட்டன்	182-26	31-3, 32-2, 33-1,
அழகிய மணவாளப் பெருமாள்	89-14	37-2, 38-5, 76-4,
அழகிய மணவாள பட்டன்	187-44, 188-50, 190-43	91-10, 92-6, 93-11,
		94-2, 97-1, 98-5,
		99-4, 134-5
அழகிய மணவாளன்	76-4	
அழகிய மாதேவ(ன்)	108-10	ஆர்வலத்து செம்புறை 28-12
அறிஞ்சிய சருப்பேதிமங்கலம்	77-1	ஆர்வல நாடு 94-19
அன்னதான நங்கை	15-4	ஆரித்தராயன் 40-7
அனந்ததேவனான கோசலார்	12-5	ஆரியதேவ பட்டன் 82 I-3
அனிழமாட்டு ஓதம்	1-17	ஆருரன் வேதவனமுடையான் 101-5
ஆக்கூரான் திருவரங்கமுடையான்	181-21	ஆலங்குடி 68-4, 170-2
		ஆவிக்குளம் 38-19
ஆங்காயபேரேரி	193-3	ஆறும் வாய்க்கால் 198-1
ஆச்சபட்டன்	98-1	ஆனங்கூர் உடையாநாந
ஆச்சன் அடிகள்	93-31	பிரியாந்நம்பியாழ்வாநான...
ஆச்சன் உதயரி	91-24	பல்லவாயநர் 189-57
ஆச்சன் குன்றன்	93-31	ஆனி மூலந்திருவிழா 29-23
ஆட்கொண்ட நாயனார்	118-VIII 4	ஆனைமடை வாய்க்கால் 183-23, 26
ஆட்கொண்டான் பெரிய பிள்ளை	97-1	ஆஹவமல்லன் 39-13
ஆட்கொண்டான் பெரிய வேளான்	97-1	இடர் இணை நாட்டுக்கோன் 193-5
ஆடவலாந்	45-II 8	இடம்கெட வந்தார் 159-9
ஆடவல்லான் பட்டன்	182-4	இடையளநாடு 72-3, 74-1, 76-2,
ஆடிப்பூரத் திருவிழா	140-4	85-8, 176-6, 184-8
ஆண்ட நம்பி பட்டன்	196-55, 187-39	இராசராசமுடையான் 2-15
ஆண்டாந் தில்லையானுறைவர்		இராசராசத்தன்மபாலன் 192-5
நிலம்	192-2	இராசகேசரி வாய்க்கால் 115-III 5
ஆண்டார் பிரசன்னதேவர்	196-11	இராசேந்திரன் 174-I 4
ஆண்டான் ஏம்பல் நீர்நிலை	198-122	இராஜராஜசேதிராயர் 193-1
ஆண்டான் பிள்ளை	164-2	இராஜராஜன் 123-2
ஆண்டான் பெற்றானுக்கு	53-11	இராஜராஜதேவர் 14-3, 75-2,
ஆண்டான் திருமறைக்கா . . .	54-2	78-1
ஆதனார் குலோத்துங்க		இராஜராஜதேவன் 124-2
சோழநல்லூர்	4-25	இராஜராஜ திருச்சிறற்றம்பல
ஆதித்த ஈஸ்வரமுடையார்	31-11, 37-5	பட்டன் 98-4
ஆதித்த ஈஸ்வரத்து மஹாதேவர்	27-6	இராஜராஜ தென்கரைநாட்டு
ஆதித்தன்	72-7	மூத்த வேளான் 193-5
ஆதித்தன் துறையர்	73-3	இராஜராஜபட்டன் 159-8
ஆதித்தன் விழிக்காரி	202-3	இராஜமகேந்திர
ஆய்மூருடையான்	89-15	ஆழ்வார் விண்ணகரம் 182-15, 18
ஆய்மூருடையான்		இராஜமஹேந்திர விண்ணகர
செல்வப்பிள்ளையான்	89-15	எம்பெருமான் 198-240
ஆயம்	113-13	இராஜமாணிக்கம் 195-2
ஆயிரத்தொருவன்	189-58	இராஜஇராஜசேகராயர் 86-6
ஆர்வலக் கூற்றம்	12-4, 12-1, 12-2,	இராஜாதிராஜதேவர் 71-1
	13-1, 17-4, 25-9,	இராஜேந்திரசோழன் 69-2

இராஜேந்திரசோழதேவர்	55-1-109-1	உத்தரங்குடி	12-2, 3, 4
இராஜேந்திரசோழ வளநாடு	10-2, 11-2, 12-1, 32-1, 65-1, 73-1, 74-1, 75-5, 76-2, 97-1, 100-2, 108-2, 111-2, 113-7, 123-9, 136-4, 176-5, 177-3, 187-6, 190-6, 193-I 1, 195-1, 201-2.	உத்தமசோழபுரம்	135-5
இராஜேந்திர சிங்கமுவேந்த வேளான்	133-7	உத்தமன் நாராயண பட்டன்	182-16, 186-24
இராஜேந்திர வேந்த வேள்	153-VI 1	உத்தமந் துற்கய் பட்டன்	183-II 4, 202-1
இராமதேவ வாய்க்கால்	144-II 2	உத்தமபட்டன்	196-50
இராமமலார் தூய சோதிபட்டன்	202-2	உத்தமபிரியன்	82-II 3
இராமயலார்		உத்தமன் உய்யவந்தான் பட்டன்	182-34
திருநீலகண்ட பட்டன்	186-21	உத்தரங்குடையான்	11-2
இராமயலார்		உதமந்வேதவனமுடையான்	70-2
திருவேண்கட பட்டன்	196-51	உதையபாலன்	191-5, 192-5
இராமலார் தூயசோதி பட்டன்	202-1	உதையன் காணி	13-2
இராமயலார்		உப்பூரான விக்கிரம சோழன்	
திருவேங்கட பட்டன்	183-II 4	பட்டணம்	203-6
இராயூர் முடகோட்டின ராவண பட்டன்	186-18	உம்பர் நாடு	192-1
இராயூர் முடகோட்டின இளைய நாராயண பட்டன்	196-52	உம்பர்வளநாடு	1-6, 4-6, 168 I-2
இராயூர் முடகோட்டின பற்மனாப பட்டன்	186-27	உம்பர் தானத்தார்	203-3
இராவண முதலியார்	194-42	உம்பர்வளநாடான தரணி	
இருதய தேவர்	128-11	முழுதுடைய வளநாடு	163-2
இருபத் துநால் மயக்கல்	42-7	உம்பர் வளநாட்டு எதிரிலி	
இலங்கிழையான்	65-3	சோழ பட்டணம்	165-2
இலவகுடி	104-4	உம்பளநாடு	3-2, 50-2, 52-2, 53-5, 56-1, 191-1
இலைச்சனைக் கண்காணி	111-14	உமைநங்கை மயக்கல்	183-I 2
இளவரிசை	113-11	உமைபங்கள்	119-III 2
இறையான் மங்கலம்	54-2	உமையாள் குழகனான	
இஷ்பவாரக பட்டன்	72-5	வீரபத்ர பட்டன்	98-6
இஷ்பவாஹந பட்டன்	74-2	உய்யவந்தான் துக்கையாண்டார்	159-9
ஈங்கை உடையார்	12-4	உய்யவந்தான் திருவாய்க் குலமுடையான்	163-6
ஈழம்	57-2	உலக முழுதுடைய வளநாடு	89-3
ஈஸ்வர பட்டன்	187-48, 205-III 4	உலகளந்தேறல்	91-19, 92-13, 22, 93-24, 37
உசாத்தானமான கேரளகுலாசனி		உலக வாக்கால்	92-16
சருப்பேதிமங்கலம்	186-2, 188-2, 192-1, 195-1, 196-4, 203-8.	உலகுடைய பெருமாள் திருமேனி	188-8
உட்சிறு வாக்கால்	32-5	உலோகமாதேவி வதி	187-19, 190-19
உடையான் வளவதரையன்	4-48	உள்வாய்க்கால்	91-25
உடையான் சிவந்தவனப் பெருமாள்	20-5	உற்றதுணைநம்பியாரூர் பட்டன்	76-4
உதகன் ஆச்சன்	31-6	ஊசிறு வாய்க்கால்	182-35, 198-228
		ஊர்க்கணக்கு தும்பூருடையான்	192-1, 4
		ஊரதிகாரம்	29-26
		ஊமை வாய்க்கால்	38-19
		எண்ணையிறை	159-6
		எதிர் ஒப்பில்லாதார்	55-3
		எதிரிலிசோழச் செம்பியதரையன்	22-I 3
		எதிரிலி சோழநல்லூர்	118-IX 4
		எதிரிலி சோழ பட்டணம்	164-1

எதிரிலி சோழன் சாலை	168-3	கல்லியாண திருமேனி	4-12
எழுகரை நாடாழ்வான்	198 X-253	கல்லியாண புரங் கொண்ட சோழபுர	
எழுத்து வத்தனை	113-14	தேற் போகிற பெருவழி	198-170
எழுபத்து ஒன்பது நாட்டு		கலியாண புறங் கொண்ட	
பதினெம் பூமிக்காரான		சோழபுரம்	203-13
கற்பகப்பிள்ளையார்	194-12	கவிணியன் தேவன்ராயன்	36-23
எழுமூர்	1-25	கவுதமன் தில்லையாளி செல்வன்	98-4
எழுமூர் கிழவனரையன்	1-25	கழனியான புறங் கரம்பை நாட்டு	
எழுவன் பரமேட்டி படுகை	36-18	மூவேந்த வேளான்	166-6
ஏகாம்பரம்	102-1	களத்தூர் அரவிந்த	
ஏற்று வரிசை	113-11	லோசனபட்டன்	182-7, 186-17
ஐஞ்சூற்று வப் பிரியன்	163-17	களத்தூர் கோபிடு பட்டன்	196-49
ஐய்யநம்பி பட்டன்	187-43	களப்பள்ள ராயன்	151 I-3
ஐய்யன் செய்	12-2	களப்பாழ்	39-28
ஐயனார் கிடங்கு	181-23	களப்பாளராயன்	150 VI-3
கங்கை நாட்டுக்கோன்	55-7, 56-3	களரிக்குடி	201-4
கச்சின பற்று	10-2	களரிக் குடையான் பொன்னம்பலக்	
கச்சினமுடைய நாயனார்	14-1, 15-1, 16-1	கூத்தனான இருமுடி சோழப்	
	17-1, 18-1, 19-1	பல்லவரையன்	195-2
கச்சினமுடைய நாயனார் கோயில்	13-3	கற்பக நாயனார்	51-3
கடுகலி ஆறு	182-33, 202-2	கனகபாலன்	191-4
கண்டராதித்த தேவன்	114 VIII-4	கனகராயர்	72-2
கண்டியூர் உடையாந்	189-58	கனகச <sup>1</sup> பாவதி பட்டன்	77 I-11
கண்ணுடை மல்லாண்டார்	106-9	கனகச <sup>2</sup> பாவதி பட்டன்	82 II-4
கணக்கர் ஜீவிதம்	190-32	காக்கையாடி	91-15, 104 I-6
கணியன் பெரிஞ்சர்கிழவன்	77 I-6	காங்கராயன்	150 VI-3
கதையின்ப விருத்திக பட்டன்	82 I-2	காடவதரையன்பற்று	13-2
கம்பிக்காதன்	13-3	காடவராயந்	69 I-17
கயிலாழநாத சுவாமியார்	162-3	காடுவெட்டி	153 IV-2
கரியன் பட்டன்	33-3	காணியான நாள்	69 I-18
கருணாகர தேவன்	98-3	காமக்காணி கோயில் சிங்கம்	38-9
கருணாகரப் பிரியன்	187-35	காமக்காணித்தாயன்	
கருப்புடையான் தேவந்		சந்திர <sup>3</sup> சேகரன்	26-6
திருச்சிற்றம்பல வேளான்	183 II-1	காமக்காணித்தாயன்	
கருப்புழான் திருச்சோற்றுத்		சந்திரசேகரன்	37-3
துறையுடையான்	158-18	காரி கம்பத்தடிகள்	37-4
கருப்புழான் திருவேகம்ப		கால்வரி	113-12
முடையான்	157-1	காலிங்கராயன்	90-5, 203-1
கருவுணையக பட்டன்	101-3	காவல் கூலி	203-10
கருவுணையகன் பொற்கோயிலான்		காழி கற்பகன் திருமடத்து	
திருச்சிற்றம்பல பட்டன்	98-5	சோமனாத தேவன்	13-4
கருவூர்	120 XV-1	காற்றிறை தோணிப்பட்டன்	59 IV-3
கல்லனை	86-15	கான்றூர் கிழவன்	8-6

1, 2 - 'ச' என்பது கல்வெட்டில் கிரந்த எழுத்தில் உள்ளது.

3 - 'சந்திர' என்பது கல்வெட்டில் கிரந்த எழுத்தில் உள்ளது.

காஸ்யபன் அரையன் அரைசான்		62-2, 98-1,
ராஜகேஸரி மங்கலப்		100-1, 101-1, 184-3
பேரையன்	39-40, 44-6	குலோத்துங்க சோழ நல்லூர் 188-16
கிட்டணப் பட்டன்	187-36	குலோத்துங்க சோழப் பட்டணம் 124-6
கிடங்கன் அழகன்	192-2	குலோத்துங்க சோழ மூவேந்த வேளான் 172 II-3
கிடங்கு என்கிற குளம்	181-31	குலோத்துங்க சோழவளநாடு 177-4
கிரி நல்லூர்	99-4	குலோத்துங்க சோழவேளான் 166-13
கிழவன் வீரதிவாகர மூவேந்த வேளான்	166-8	குலோத்துங்க சோழன் 12-3, 120 XII-1
கீரைக்கள்ளூர்	24-1	குலோத்துங்க சோழன் வாய்க்கால் 13-1
கீரைக்கொள்ளூர்	33-1	குலோத்துங்க பட்டன் 164-3
கீரைகொள்ளூர்	32-3	குலோத்துங்க வேளான் 171-3
கீரைகொளூர்	33-2	குழத்துருடையார் ஸ்ரீபரமேஸ்வர தேவர் 27-8
கீழ் போகிற பெருவழி	203-14	குழலூர் 27-8
கீழைச் சிற்றேரி		குழலூருடையான் 37-4
(வடகாடு கோயிலூர் 18)	198-236	குளப்பாடு 47-2
கீழைத்திருநடை மாளிகை	191-2	குளவடை 113-13
கீழையார்	72-3	குறுச்சி உடையான் மீனவதரையன் 4-50
குடவாயில் வேடக் கூத்த பட்டன்	187-55	குறுவாள் கூலி 1-32
குடிதாங்கி பட்டன்	55-5	குன்று வேலி 1-21
குண்டுரஜன்	120 I-3	குன்றூர் நாடு 1-7, 2-3, 3-2, 4-7, 50-2, 56-1, 89-3
குண்டூர்	180 III-6	குன்றூருடையான் 4-47
குண்டூர் சீமாதபட்டன்	59 II-7	கூத்தந் 63-5, 65-2
குணமனூர்	77 I-5	கூத்தராய் வீதி போந்த 22-2
குந்தவப் பெருவழி	119 I-2	கூத்தராய் வீதியாந்தான் 163-18
குந்தவை சதிப்பேதி மங்கலம்	77 II-2	கூத்தராயன் வீதி போந்தான் 5-4
குமுதின்	8-9	கூத்தன் அணுக்கன் 102-3
குரவைச்சேரி	81 I-4	கூத்தன் சிங்கனான குலோத்துங்க சோழபட்டன் 98-6
குலதீப மங்கலம்	24-1, 25-I2, 26-4, 27-4, 16, 28-18, 30-20, 31-4, 32-2, 33-1, 34-2, 36-7, 37-2, 38-6	கூத்தன் நிலம் 170-3
குலோத்துங்கச் சோழீச்சுர முடையார் கோயில்	123-11	கூத்தனான ஆதீநபட்டன் 63-6
குலோத்துங்க சருப்பேதி மங்கலம்	54-2	கெம்பீர வேளான் 174 XI-4
குலோத்துங்கச் சோழ சதுர்வேதிமங்கலம்	126-33	கேசவபட்டன் 13-1, 82-1, 187-45, 190-44
குலோத்துங்கசோழதேவர்	15-3, 16-5, 18-3, 19-2,	கேரளகுலாசனி சருப்பேதி மங்கலம் 181-7

கேரளாந்தகபுரம்	72-6	கோச்சடபன்மர்	13-1, 52-1, 53-1,
கேராளிபட்டன்	187-37		54-1, 89-1, 106-6
கொங்கணத்தரையன்	12-3	கோட்டுருடையான்	46 II-2
கொங்கு வனேஸ்வர		கோப்பரகேசரிபன்மர்	26-1, 94-1
ஸ்வாமி	14-1, 15-1,	கோமடத்து சின்னைய	
	16-1, 17-1, 18-1,	பட்டன்	13-2
	19-1, 20-1	கோமடத்து	
கொட்டகாரச் செய்	13-1	பட்டிகண் பட்டன்	188-19, 48
கொடிப் பூங்கான		கோமனத்து திருக்கண்ண	
குலோத்துங்க.....	51-14	புரமுடையான் பட்டன்	187-50
கொடுமலூர் கிழவன் சூரிய		கோமாற பன்மர்	1-1, 4-1, 5-1,
தேவனான அரிந்தவன்			107-1 108-1
விழுப்பரையன்	166-6	கோவாண்டான்	201-8
கொடுமலூர் கிழவர் பெரிய		கோவிந்தன் சாத்தன்	91-24
நாய.....	175 II-2	கோவிராசகேசரி	36-1
கொடுமலூர்க்கிழவன்		கோவிராசகேசரி பன்*மர்	23-1, 24-1
காணிநாகன்	166-8	கோற்சட பன்மர்	110-1
கொடுமலூர் கிழவன்		சகபாண பட்டன்	187-38
தொண்டன்		சங்கர பட்டன்	187-53
வேதவனமுடையான்	166-5	சடையப்பன்	192-2
கொடுமலூர் கிழவன்		சந்தனமலை	13-2
தேவன் மன்றன்	163-16	சந்திரகுமார பட்டன்	77 II-8
கொடுமலூரான		சந்திரமவுலி ஆறு	12-3
எதிரிவி சோழபட்டினம்	163-3,	சந்திரமவுலி பேராறு	47-4
	167-1, 168-2	சந்திரா பரணன்	77 I-8
கொம்மடி செய்	191-2	சம்பந்தப் பெருமாள்	111-12
கொல்லன் இறையிவி நிலம்	191-2	சம்பத்தான வீரபத்தி*க	
கொல்லை உடையான்		மாணிக்கம்	195-1
வேதவனப் பெருமாள்	4-49,	சம்பு பட்டன்	187-54
கொலோத்துங்க		சமனாகத்தான்	21 I-2
சோழதேவர்	70-1, 97-1	சருகுலச் சோழன்	110-9
கொள்ளிக்காட்டார்	92-6	சற்கரையான் கோட்டகம்	94-9
கொள்ளி காட்டுக்கோன்	97-3	சனனாதன் காணி	182-32
கொள்ளிக் காட்டுரோம்	93-11	சாக்கானத்து கிழைஎல்லை	192-2
கொள்ளிக்காடு	91-11	சாக்கானமுடையான்	
கொள்ளிக்காடு இறையான்	97-1	தன்மப் பிரியன்	196-7
கொள்ளிக்காடுடைய		சாக்கானமுடைய ஈசன்	
மகாதேவர்	99-5, 102-1	உத்தமப் பிரியன்	186-4
கொள்ளிக்காடுடையா		சாக்கானமான கேரள	
னணுக்கன்	94-6	குலாசனிச் சருப்பேதி	
கொழுந்து காணிக்கை	113-12	மங்கலம்	181-7, 187-13
கொற்ற மங்கலம்	3-1, 130-6	சாக்கானந் செல்லநாந	
கொற்றுலக்கை	113-11	திருச்சிற்றம்பல வேளான்	183 I-2
கொன்ற நலூரான தேவும்		சாக்கானமான கேரள	
திருவும் உடைய நல்லூர்	187-18,	குலாசனிச் சதுர்வேதி	
	190-18	மங்கலம்	190-12, 194-7

சிற்றூர்காடு கிழான் அரையன்		சேஷயதாயன்	171-3
நாடுடையான்	189-5	சேஞ்சலூர் குனிக்கும் பிரான்	
சிறுத்தொண்டன் துறையன்	183 II-2	பட்டன்	196-56
சீகரண நல்லூர்	181-15	சேது பாவா சுவாமி	49-3
சீகரண நாயகம்	121 II-3	சேயனாபதிப் பேறு	110-4
சீகாருடையான் சோழ கோன்	89-12	சேர கோந்	189-55
சீதர மண்டய பட்டன்	186-20	சேல்கல்	176-9
சீதரன் சிற்றம்பலவன்	204 III-1	சேவ்வப்ப நாயக்கர்	66-11
சீராம பட்டன்	59-5, 60 III-5, 180-7	சேனாபதி	56-4
சீராம மயக்கல்	181-70	சொக்க நாச்சியான செய்த	
சீவாஸு தேவ பட்டன்	190-40	துயரச்சீ மாணிக்கம்	195-1
சிற்றூழர்	63-3	சொக்கனாயக பட்டன்	46 III-3
சுத்தவல்லிச் சதுர்வேதி		சோனாடு கொண்டருளிய	118 VIII-1
மங்கலம்	130-5 132-5, 188-3,	சோம தேவ பட்டன்	74-3
சுத்தவல்லி வளநாடு	106-2	சோமனாத தேவர்	55-3 159-8,
சுந்தர சோழபுரம்	189-8	சோமாசி திருமறுமார்வன்	38-26
சுந்தர நாயனார்	196-34	சோழ கருப்பூறுடையார்	180-A III-6
சுந்தர பாண்டியன்	118 VIII-3	சோழ குலசந்தரி வதி	58-6
சுந்தர பாண்டிய தேவர்	117 I-I	சோழ திவாகர நல்லூர்	202-7
சுந்தரத் தோளுடையான் பட்டன்	186-29	சோழ பட்டணம்	51-11
சுந்தரத் தோடுடையான் பட்டன்	187-51	சோழ பாண்டிய மண்டலம்	79-16
சுப்பிரமணியப் பிள்ளையார்	190-15	சோழபுரத்து நகரத்தார்	193-1
சுவரக்குடி	154 V-2	சோழயவரையன் அகம்படியார்	203-10
குடுபாட்டம்	113-12	சோழ வாக்கால்	58-7
சூர்யதேவர்	191-2	சோழன் மாருதி நல்லூர்	124-6
சூர்யதேவ பட்டன்	89-15	சோழனா வெள்ளாந்	194-45
சூரவீஷு பட்டன்	187-56	சோழிய கோன் நிலம்	198-232
சூரிய தேவபட்டன்	187-49, 187-54,	சோழிய வரைய வேளான்	198-73
	190-42	சோறன் குப்பையான	
சூலவாரி	113-10	பணையுருடையான்	202-3
சூற்றி ஆடவல்லான்	103-1	தகட்டுர் கிழவன்	72-7
செட்டலூர் வெங்கடபட்டன்	190-46	தச்சர் கொல்லந் குடியிருப்பு	181-25
செந்திய பட்டன்	73 II-2	தட்டான்கால்	13-2
செம்பங் குடையான்	76-4	தட்டான்செய்	181-45, 198-256
செம்பியதரையன்	163-16, 171-5	தண்டெடுபெருமாள் திருமேனி	187-10
செம்பியன் பல்லவரையன்	193-5	தந்மப் பிரியந்	187-10, 196-8
செம்பொனோடை	13-1	தரணி முழுதுடைய வளநாடு	1-6, 2-3
செல்[கல் திருவா]ண்டளந்த			4-6, 53-5, 169-2
நாயனார்	73-2	தருமி வாய்க்கால்	181-36 196-14,
செல்கலூருடையான் நமந்த			198-245
ப்ரஸந் தேவன்	184-9	தலைக்காடு	161-3
செல்வன் திருநாவுக்கரசன்	65 I-3	தலைஞார்	89-4, 90-2, 146 IV-3
செல்வி மயக்கல்	33-3	தழும்பன்வதி	13-2
செழியதரையன்	163-13 193-5,	தற்புருஷ தேவர்	159-8
சென்னலடி	13-2	தண்மப்பிரியன்	190-10

தன்மபாலன்	192-5	திருமாகாளமுடையார்	147 II-1
தன்மீஸ்வரமுடையார்	12-3	திருமாளிகைப் பிள்ளை	194-44
தனியூர் வீரநாராயண		திருமுகஸாஸநம்	39-40
சதுர்வேதி மங்கலம்	131-4	திருமேனிகள்	92-9
தாங்களிக்கோயில்	69-6	திருவகத்தியான் பள்ளி	1-8, 3-2, 52-3
தாமியான நத்துணை மாணிக்கம்	195-1	திருவடிகள் மகள் திருமகள்	
தாமோதரபட்டன்	73 II-2, 89-13	பெரியாள்	180C VIII-4
தாமோதர வாய்க்கால்	182-2	திருவடி மங்கலம்	100-4
தாழிபட்டினை வேதவன		திருவதி காணி	4-24
நாயகநம்பி	33-2	திருவரங்க நாராயணபட்டன்	75-81, 87-52
தித்தம்	4-13	திருவரங்க பட்டன்	188-55
திநாண்ட நாச்சியான எதிரிலி		திருவரங்க முடையான் அகம்	181-72
சோழ மாணிக்கம்	195-1	திருவரங்க வதி	39-42, 188-16
திரமம்	78-5	திருவாண்டளந்த பிச்சன்	82-5
திரிச்சிறம்பலம்	42-8	திருவாண்டளந்தநாயனார்	72-4, 74-1, 76-3
திரிபுவந வீரதேவர்	47-2, 63-3, 158-10	திருவாண்டளந்தருளிய நாயனார்	75-10
திரிபுவன மாதேவிவதி	33-3	திருவாண்டளந்தருளிய நாயனார் கோயில்	77 I-1
திரிவாதித்தஈஸ்வரமுடையார்	62-3	திருவாண்டளந்தான் குனிக்கும் பிரான் பட்டன்	182-14
திரு ஆனி மூலத்திருநாள்	77 I-3	திருவாண்டாரான சிங்கனை	
திருக்கச்சனம்	17-5	மாராயரான வாணராயர்	108-5
திருக்கச்சனமுடைய நாயனார்	11-3, 12-1 13-1	திருவாதித்த ஈஸ்வரமுடைய நாயநார்	28-20, 32-2, 63-4
திருக்கடலூர் உதைய		திருவாதித்த ஈஸ்வரமுடைய மஹாதேவர்	38-6
திவாகர பட்டன்	201 I-2	திருவாதித்த ஈஸ்வரமுடையார் கோயில்	25-13
திருக்கடலூர் த்ரயம்பக பட்டன்	183-1	திருவாதித்தீஸ்வரம்	34-2
திருக்கதயுடையான் பட்டன்	32-5	திருவாபரணம்	111-2
திருப்புறக்குடை	72-8	திருவாய்பாடியான்	55-4
திருப்பேர்	5-2	திருவாய்மியூர்	68-4
திருப்போக சக்தி திருமேனி	168-5	திருவாரூர்	134-4
திருப்புத்தூர் ஆடவல்லான்		திருவாரூர் தியாகராச சுவாமியள்	180-D 8
பரமேசிர பட்டன்	183 I-3	திருவாலிபட்டன்	25-24
திருப்புத்தூருடைய பிரான் பட்டன்		திருவாழித்தேர் வித்தகட்டன்	77 I-7
மகன் பாடவல்லான் பட்டன்	201-5	திருவிருந்தான்பட்டன்	82 I-4
திருபுவன சுந்தரதேவர் ஓடை வேலி	1-16	திருவிழா வீதி	181-73
திருபுவன தேவர்	193-3	திருவிளக்குப்புறம்	182-1,7,8,14
திருமந்திர ஓலை	133-7	திருவீதி கூத்தந்	204-17
திருமந்திர புவனகப்புறம்	4-36	திருவுசாத்தாநம்	184-4
திருமந்திர போநகம்	189-21		
திருமலையுடையான்	78 II-4		
திருமறைக்காடுடைய நாயனார்	89-3		
திருமறைக் காடுடையாள்	170-3		
திருமறைக் காவுடையார்	4-32		
திருமாகாண முடையார் கோவில்	143-17		
திருமார்கழித் திருநாள்	12-2		
திருமாலிருஞ் சோலை	12-4		



திருவுசாத்தானமுடைய நாயனார்	182-1, 184-4, 185-1, 204-4	தேவபட்டன்	187-43
திருவுலகளந்தபடி நிலம்	39-47	தேவ முதலியார்	194-12
திருவெண்காடுடையான்	70-2	தேவரடியார்	195-1
திருவெண்காடுபட்ட[ன்]	13-4, 81-4	தேவராய மகாராயர்	113-6
திருவெள்ளறை வேதவன முடையான்	180 III-3	தேவராய மழவராயர்	84-9
திருவெள்ளியங் குன்றமுடைய நாயநார்	157-2, 158-12, 159-2	தேவனாச்சன்	36-24
திருவேங்கடமுடைய தேவநான கங்கை கொண்ட வேளார்	177-5	தேவாத பட்டன்	188-52
திருவேங்கட பட்டன்	183 II-4, 187-38	தேவாத பட்டன் பட்டிகண் பட்டன்	188-25
திருவைகாசி திருநாள்	4-14, 12-2	தேவியான திரிச்சிற்றம்பல மாணிக்கம்	195-2
திருவையாறுடையான்	198-265	தேவியான வண்டுவார் குழலி மாணிக்கம்	195-1
திரைமூர் நாடு	102-4	தொண்டி கண்ணங்குடி	51-10
தில்லைநாயகபுரம்	151 I-2	தொண்டியான பவித்திர மாணிக்க பட்டி	51-13
தில்லை நாயகன்	115 I-5	நகரக்கணக்கு தும்பூருடையான்	191-4
தில்லைப்பெருமாள்	108-12	நகரம் பிராந்தகபுரம்	192-1
தில்லை வானுறைவான் பருமன்	193-2	நங்கை கொட்டிமார்	69-5
தீரசிங்க மூவேந்தவேளான்	150 VI-2	நங்கை வாக்கால்	27-21
துண்டம்	113-11	நாடார்கிழான் பதினெண் பூமி வேளான்	166-7
துவரைமடைவாய்க்கால்	168-145	நடுவிற்கரை	104 IV-1
துளசமகாராஜர்	49-2	நந்தினல்லூர்	50-3
துறையாண்டியான சீகரண மாணிக்கம்	195-1	நம்பிகுடியன்	56-3
தூத்தப்பன் செய்	199-141	நம்பிதென்கோடி	167-2
தூய சோதி பட்டன்	183 II-4	நம்பிப்பிள்ளை	13-1
தூய வேதி பட்டன்	196-48	நம்பிமார் சீவிதம்	56-5
தூற்றுக்குளம்	198-128	நம்பியார்	4-34
தெக்கன் தொ[ளைப்]பட்டன்	77 I-9	நம்பியாரூர பட்டன்	74-2
தெற்கில் திருநடைமாளிகை	196-25	நம்பிராட்டி	92-10
தெற்கில் வாய்க்கால்	197-9	நம்பிரான் காரூயில்லடிகள்	37-3
தென்கரைநாட்டுமூத்தவேளான்	193-4	நரசிங்கதேவர் மகனார் அலை வாயுகந்த பெருமாளான மாளுவச் சக்கரவத்திகள்	156-5
தென்கரைபிச்சிபாக்கம்	12-4	நல்லம நாயக்கர்	66-14
தென்காலநாட்டார்	89-2	நல்லமுந் தூருடையான்	12-5
தென்கோடிரமுடையார்	164-1 165-3 166-2 167-2	நனி அழகியான் ஆன வீரசிங்கராயன்	199-5
தென்பூமி வாய்க்கால்	181-34	நாச்சி	34-4
தென்னவதரயன்	193-5	நாச்சியான ஆலாலசுந்தர மாணிக்கம்	195-1
தென்னவன் மூவேந்தவேளான்	163-15 171-4	நாச்சியான திருவுணுழிகை மாணிக்கம்	195-1
தென்னவன்வானவரையன்	163-14		
தேகவாசி ஏகநாதன்	82-2		
தேவதானக் குடி மக்கள்	194-9		
தேவப்பிரான் ஆண்டார்	182-3		

நாச்சியான பிரசன்னதேவர்	
மாணிக்கம்	195-1
நாட்டிறையிலி	4-10
நாட்டுக் காணிக்கை	113-11
நாடகப்பேரையன்	38-20
நாநாகோசவி	49-4
நாயகபார துவாசி	69 I-6
நாரணற்கரியான்	42-2
நாராச வரம்பு	182-5, 12, 183 I-2
நாராயணப்பட்டன்	201-2, 13-3, 82 I-1 187-37,46,48, 190-45
நாராயணமங்கலம்	109-2
நாலாம்வாய்க்கால்	202-15
நாவாநகிடங்கநாமந்த	
வேதியநாடாழ்வான்	183 II-3
நாற்பத்தெண்ணூயிரப்பட்டன்	72-5 74-4
நாற்பத்தெண்ணூயிரவன்	102-3
நிதிமிந்தரவாக்கால்	27-25
நியமங்கிழான் திருவம்பலப்	
பெருமாள்	108-11
நியமங்கிழான் பெரியமுதலி	108-11
நீதிஸுந்தரபேரையன்	37-4
நுந்தஅனபாயபிரியன்	77 I-8
நுளம்பராயன்	153 III-3
நுளம்பன்	150 VI-4
நூ னூருடையான்	4-47
நூற்றலாபுரம்	77 I-10
நூற்றுவப்பிரியன்	173 II-4
நெட்டுருடையான்	
உடையான் பஞ்சந்	189-58
நெறும்பலக் கண்டம்	163-7
நேத்ரதேவர்	134-6
பச்சை விக்கிரம வேளார்	183 II-4
பட்டாண்டாள்	193-2
பட்டன் நாராயணன்	40-6
பண்டிதப் பிரியன்	89-15
பணிய நல்லூர்	196-46
பணியாரூரர்	77-6
பதிநெண்பூமி வேளான்	171-5
பந்தன் கூத்தன்	51-12
பந்தாண்டி நல்லூர்	198-127, 161
பந்தி அகரமான குலோத்துங்க	
சோழச் சருப்பேதி மங்கலம்	13-2
பன்னகாபரண தேவர்	176-7

பரதவர்	51-2
பராக்கிறம பாண்டிய தேவர்	53-3
பராந்தக நல்லூர்	194-28
பரிவர்த்தனை	107-3
பலிதேவர்கள்	108-6
பழனிசெட்டியார் பிள்ளை	
சோமகந்த செட்டியார்	162-4
பழியஞ்சி பட்டன்	72-5
பழைய னூருடையான்	98-3
பழைய னூர் நாடு	98-3
பள்ளர்	204-12
பள்ளன் ஓடை	1-20
பள்ளி	159-4, 160-14
பள்ளி கொண்டான்	40-9
பள்ளி வேதவநப்பனயன்	183 II-2
பறையர்	204-12
பன்னதெரு	178-2
பன்மாகேசுவர பட்டன்	72-5
பனையூர் சுந்தரன்	202-4
பாக்கை குடபுலமுடையான்	3-1
பாகம் பிரியாத நல்லூர்	4-19
பாங்கலூருடையான்	110-10
பாடோடி வாய்க்கால்	202-1
பாண்டி குலாசனி	201-4
பாண்டி குலாசினி வளநாடு	189-5
பாண்டியராயன்	151 I-3
பாண்டியனைத் தலைகொண்ட	
கோப்பரகேசரி	37-1
பாண்டியன் தலைகொண்ட	
கோப்பரகேசரி பன்மர்	27-1, 31-1
பாண்டிநாடான சோழ	
பாண்டிய மண்டலம்	12-1
பாம்புணிக் கூற்றம்	106-2
பார்வதீஸ்வரமுடையார்	12-4
பாரத்துவாசி சீராமசூரிய	
தேவ பட்டன்	202-1
பாரத்துவாசி குன்றப்பட்டன்	
மகன் சீராமப்பட்டன்	202-1
பாரத்வாஜி குனிக்கும் பிரான்	
அம்பலம் கோயில்	
கொண்டான் பட்டன்	182-20, 22
பாரதாயன்	37-2
பாரதாயன் காறூயில்தாயன்	26-7
பாரதாயன் கற்பகவனாடவலான்	38-10
பாரதாயனம்பி காறூயிலோன்	31-5

பாலருவாயர்	134-4, 189-53	பூங்குறிச்சி	183 II-3
பாலைக்குறிச்சி	12-3, 6	பூசலாங்குடி	134-5
பாலைக்குறுச்சி உடையான்	12-1	பூதனூருடையான்	166-3
பாவை விளக்கு	78-4	பூதிசூடி	96-6
பாளைப்பன்	158-24	பூதிசூடிகிழவர்	89-5
பிதநத்தூர் திருக்கண்ண		பெண்பிள்ளை	56-4
புரமுடையான் பட்டன்	188-47	பெரிஞார்கிழவன்	89-14
பிணம் போகிப் பெருவழி	47-4	பெரியகோயில்நம்பி	191-2
பிரதாப சிம்ம மகாராஜா	49-2	பெரியதேவர்விக்ரமசோழதேவர்	183 II-5
பிட்டுக்கு மண்சுமத்தல்	64-1	பெரியதேவரானமூன்றும்	
பிரம்ம தேயம் சுத்தவல்லிச்		குலோத்துங்கன்	128-8
சதுர்வேதி மங்கலம்	124-5	பெரியபெண்டிரானசோமனாத	
பிரம்மதேயம் சாக்கானமான		தேவமாணிக்கம்	195-2
கேரளகுலாசனி சதுர்வேதி		பெரியதேவர்திரிபுவனவீரதேவர்	157-2
மங்கலம்	201-2	பெரிய நம்பி ஸ்ரீராமன்	196-57
பிராந்தக புரத்து தன்மபாலன்	191-5	பெரிய நம்பி தாமோதிரபட்டன்	196-55
பிள்ளை இருங்கோளர்	187-11, 188-9	பெரிய நாச்சியான மாருத	
பிள்ளையார் கணவதி	92-10	வேதிய மாணிக்கம்	195-1
பிள்ளையார் நாயனார்	196-31	பெருங்கரம்	166-7
பிள்ளை புரோசைக்		பெருங்குடி	109-2
குடையூர்	187-12 188-11,	பெரும்பல மருதுடையான்	
பிரதாப தேவராய மகாராயர்	113-9	திருவரங்க தேவன்	188-44
பீம நாயகன்	176-9	பெரும்பல மருதுடையார்	194-45
புலியூருடையான்	199-4	பெரும்பாண்டூர் ஸ்ரீகாத்த	
புங்கங்கால்	13-2	பட்டன்	182-36
புத்தம்பி பேரையந்	103-2	பெரும் புலம்	4-17
புதுக்குடையான்	159-9	பெருமாப் பிள்ளை	175 V-2
புதுப்பட்டணம்	200-2	பெரும்புலத்தூர்	4-22
புதுஆருடையான் வேளான்		பெருமாள் நந்தாயர்	204-13
உய்ய வந்தான்	166-4	பெருவழி	196-15
புரவரி நல்லூர்	4-28	பெருவாய்க்கால்	11-4, 91-16
புராண விடங்கப்பெருமாள்	12-6	பெருஞர் கிழவன் திருவடிகள்	
புரோசைக் குடையான்	13-3	சூரியதேவன்	74-4
புருஷோத்தம தேவர்		பையூர் நாடு	73-1
வாசல் மடம்	39-28	பொத்தார்	79-20
புவனபதி நாச்சியார்	195-2	பொலிசை	3-2
புறங்கரம்பைநாடு	3-1, 27-7, 36-3, 37-3,	பொன்னம்பல பேரையன்	13-4
	39-27, 124-5, 126-4,	பொன்னம்பலக் கூத்தனான	
	130-5, 181-6, 187-6,	இருமுடி சோழன்	201-4
	190-6, 191-1, 192-1,	பொன்னம்பலக் கூத்தனான இருமுடி	
	194-6, 195-5, 201-2,	சோழப் பல்லவரையன்	201-12
புறங்கரம்பை நாட்டு வேளான்	171-4	பொற்கோயிலான்	98-5
புறவரி	113-12,15	பொற் குமார பட்டன்	82-3
புற்றிடங்கொண்ட		போயன் விழுப்புரையன்	1-26
பேரையன்	191-2	மச்ச முறிப்பான்	182-2

மசாந பூமிக்குப் போகிற		மாநிகளுர் சூரியதேவபட்டன்	188-54
ஒழுக்கை	189-39	மாயி லூருடையான் மருதந்	183 II-3
மதுராந்தகச் சருப்பேதி		மாராயமங்கலம்	104 III-3
மங்கலம்	89-4, 144 I-3,	மாருதி நல்லூர்	132-6
	146 IV-3, 153 V-1	மாளவன் சந்தி	156-7
மதுராந்தக தேவன்	97-1	மாறபன்மர்	173 I-1
மதுராந்தகப் பேரேரி	181-38, 196-14	மாறேஸ்வரர்கள்	14-5
மதுராந்தகவதி	144 II-1	மிழலை உய்யக் கொண்டான்	
மதுரையும் ஈழமும் கருஆரும்		பட்டன்	182-17, 21
பாண்டியன் முடித்தலையும்		மிழலைக் கபோதிசுரபட்டன்	196-61
கொண்ட திரிபுவனவீரதேவர்	20-3	மிழலைக் கூற்றம்	79-17
[ம]ந்தர விண்ணகர்	100-5	மீனாயம்	113-13
மன்னு சோழப்பிரம்மராயன்	89-15	முகத்தலை உடையார்	176-7
மடப்புறம்	91-18	முகரிவேளான்	193-5
மணக்குடி உடையார்	180B-3	முகைத்தலையுடையார்	
மணலிவரவை	18B III-3	பன்னகாபரண தேவர்	177-3
மணற்குடையான் அருளாளப்		முங்கச்ச தேவன்	115-2
பெருமாள்	89-14	முத்தரசர்	10-2
மய்யார் தடங்கண்ணி மயக்கல்	56-5	முத்தனார் நாட்டவர்	205 III-6
மயிலைப் பெருந் தெருவு	38-22	முடங்கைப்பிரான்	65 I-2
மருங்குருடையான் வேதவன		முடிக்கீழ்தளம்	51-9
நாயகனான குலோத் துங்க		முடிமன்ன தம்பிரான் சருப்பேதி	
சோழ மூவேந்த வேளான்	166-5	மங்கலம்	13-1
மருதாந்தகப் பேரேரி	198-245	முடும்பை கேசவபட்டன்	13-3, 42-4
மருதாண்டாங்குடி	182-5	முடும்பை சோம தேவப்	
மருதாருடையான்	79-18	பட்டன்	13-1, -3
மல்லியம்	36-19	முப்பது வட்டம்	69-5
மலூர் கிழான் கழனிப் பிள்ளை	163-17	முப்பது வட்டத்தார்	53-14
மலைக்குளம்	198-172	முப்பது வட்டத்துக்காணியுடைய	
மறைக்காடி குளம்	198-118	சிவப்பிராமணர்	25-16, 56-2, 63-5
மறைக்காடுடையான் எதிரிலி		முப்பது வட்டத்துக்காணி	
சோழபட்டணம்	166-1	உடையான்	3-2
மன்றுளாடும் பெருமாள்	89-11	மும்முடிசோழந்	204-24
மன்றமறிந்த பிள்ளை	167-2	முருக்கன் குளம்	123-6
மனூரோதய வளநாடு	12-1	முள்ளிவாய் ஆறு	116-5
மஹாஜனப் பிரியன்	187-9, 35, 190-9. 36	முற்றத்து முதலியார் சந்தானம்	55-3
மஹாதேவபட்டன்	74-2	முன்னியூருடையான்	13-3
மஹிபாலன்	163-15, 173 II-3	முன்னூற்று வன்பெருவழி	193-3, 198-268
மாத்தயன் நம்பிதாழி	42-4	முனையதரையர்	181-10
மாதேவ வாய்க்கால்	149 II-4	மூல்ய*ம்	1-39

வேந்தவேளான்	166-3
ன்றும் இராஜராஜ	
தேவன்	125-2, 127-2, 130-2, 132-2, 133-3, 136-2, 137-2, 138-2, 139-2
ன்றும் இராஜேந்திரசோழன்	140-2
ன்றும் இராஜேந்திர	
சோழதேவன்	141-2
ன்றும் இராஜேந்திரசோழ	
தேவர்	131-2
ன்றும் குலோத்துங்க	
சோழ தேவன்	142-3
ன்றும் பிரகாரம்	108-3
மய்கீர்த்தி எழுத	
இடமில்லாமையில்	98-1
ல் புறங்கரம்பை நாடு	203-2
ல் மழை பழையனூர் நாடு	98-3
ல் வாக்கால்	104 IV-2
லைத் திருநடைமாளிகை	193-1, 195-2
லைப் பொய்வளி	56-5
லை வகை மராயட்ட நகரம்	191-1
லை வகை நாடு	1-24, 54-2
ற்கு நோக்கிப் போகிற	
பெருவழி	198-254
க்ஞ*பட்டன்	187-41
க்ஞ*ாத்ம*பட்டன்	187-54
ாதவராயன்	207-27
ாசராசதேவர்	190-2, 191-1
ாசேந்திரசோழ	
வளநாடு	12-2, 12-4, 13-1, 72-3, 181-5, 184-7, 194-5
ாமதேவபட்டன்	28-15
ாயவிடங்கப்பெருமான்	13-3
ராஜராஜ சேனாவரையன்	180A II-3
ராஜராஜ சோழவளநாடு	160-6
ராஜராஜ தேவர்	74-1, 76-1, 77 II-2, 92-5, 93-10
ராஜராஜப் பெருவிலை	33-2
ராஜராஜ பட்டன்	187-45
ராஜராஜப் பேராறு	13-2
ராஜராஜ வாக்கால்	33-3, 39-43
ராஜதிராஜதேவர்	72-2
ராஜேந்திரசோழ தேவர்	56-1, 197-1
ராஜேந்திர சோழ	
வளநாடு	3-1, 17-4, 25-7, 28-7 38-4, 47-1, 89-2

ராஜேந்திர சோழ வேளான்	172 II-1
லெட்சுமி தேவார்த்தி தேவர்	180D-13
வங்கனகர் உடையான்	
ஞானசம்பந்த வேளான்	194-46
வடகரை விருதராஜ	
பயங்கர வளநாடு	131-4
வடவிசையான் பள்ளம்	158-22, 27
வடவூர்	93-15
வண்டாழை	65-1
வண்டாழைக் கூற்றம்	47-1
வண்டாழை நாடு	63-5
வண்டாழை வேளூர்க்	
கூற்றம்	108-2, 123-19, 133-5
வண்ணக்க மங்கலம்	12-2
வண்ணால் அரைக்கால்	202-1
வந்நாயகந்	45-7
வயிர பாலன்	191-5, 192-4
வயிராதிராயன்	150 VII-7
வராகன்	167-3, 174 II-1
வருண குலாதி	21-2
வல்லங்கிழையார் தொண்டை	
மாநார்	183 II-2
வளவதரயன்	193-5
வன் தொண்ட முதலியார்	135-4
வன்ம பாலன்	192-5
வாகதகரை	51-15
வாத்தியன் நம்பி	33-3
வாய்பாடியான்	56-3
வாயிலார்கள் இறையிலி நிலம்	192-2
வார்கால்	12-2
வார் வாய்க்கால்	12-3
வாழுஞ்சேரிக் கூற்றம்	11-2
வாள்வாசி காட்டினான் சந்தி	110-6
வான கோயில்	181-23
வாஸுதேவபட்டன்	187-41
விக்கிரம சோ[ழன்]	117 I-5
விக்கிரம சோழ நல்லூர்	181-11, 13
விக்கிரம சோழ மயக்கல்	181-39
விக்கிரம சோழ மூவேந்த	
வேளான்	173 II-1
விக்கிரம சோழ தேவர்	69-1
விக்கிரமபரணபுரம்	191-1
விசாலாக்ஷி	162-5
விடங்கன்னை வளவ	
தொங்க ஆசாரி	201-14

வியாபாரப் பற்று	198-232	வேளூர்க் கூற்றம்	13-1, 117 I-2, 118 I
விராடகுலராயர்	3-1	வேளூர்க் கிழவன்	89
வில்லவ ராயன்	155 II-3	வேளூர்க் கிழவன் அரையன்	
வில்லவராயன் சந்தி	106-7	அழகிய திருச்சிற்றம்பலமுடையான்	
விலையோலை	29-4	காராண விழுப்பரையன்	108
விழிசிரமுடையார் கோயில்	192-5	வேளூர்க் கிழவன் அரையன்	
விழுப்பரையன்	102-4	இருங்கோளன்	89
விழுப்பரையன் மயக்கல்	97-2	வேளூர்க் கிழவன் அரையன்	
விளக்கொளி மங்கலமுடையாந்		குடிமுதலி	108
திருமாளிகைப் பிள்ளையார்	194-17	வேளூர்க் கிழவன் அரையன்	
விற்றல நாராயண பட்டன்	187-55	ராஜராஜதேவன்	108
வீதி விடங்கப் பெருமாள்ளான்		வேளூர்க் கிழவன் அரையன்	
வில்லவராயர்	106-7	குலசேகர காராண	
வீதி விடங்கப் பெருமான்	12-4	விழுப்பரையன்	89
வீர கற்பகன்	51-3	வேளூர்க் கிழவன் அரையன்	
வீர கோடியார்	194-35	வேதவன நாயகன்	10
வீர நாராயண		வேதினன் ஆச்சன் காங்கேயன்	
வாய்க்கால்	187-20, 190-19	வேத வாஸ பட்டன்	19
வீர ராஜேந்திர பிரம்மாத		வைத்யக் காணி	39-30,
ராஜன்	187-36	வைய்காசி [வஸ]ந்தன்	
வீராண்டாள் சானி	71-5	வைய்கை நாட்டுக்கோன்	19
வெங்கடபட்டன்	114 II-4	ஸ்ரீ இராசராச தேவர்	18
வெட்டியான் குடி இருப்பு	13-2	ஸ்ரீ இராசேந்திரசோழ	
வெட்டி வரி	113-16	தேவர்	47-1, 167,
வெண்டாழை	113-7	ஸ்ரீ கிருஷ்ணபட்டன்	188-4
வெண்ணி நாடு	166-4, 171-3	ஸ்ரீ குலசேகரதேவர்	4-2, 5-1, 54-
வெண்ணை பட்டன்	187-50		106-1, 108-1, 111-
வெள்ளாளன்			143-2, 156-2, 164-
மாய லூருடையான்	183 II-3		169-1,
வெள்ளான் ஊர்கள்	152 III-2	ஸ்ரீ குலோத்துங்கதேவர்	163-
வெள்ளியங் குன்றமுடைய		ஸ்ரீ குலோத்துங்கசோழ	
நாயனார்	156-3	தேவர்	176-4, 177
வெள்ளியங்குன்றமுடையார்	160-10	ஸ்ரீ கொலோத்துங்கசோழதேவர்	3
வேடச்சி	170-4	ஸ்ரீ கோச்சடபன்மர்	16
வேதவந வதி	149 I-2	ஸ்ரீ கோமாறபன்மர்	106-1, 111
வேதவன நாயக நம்பி	42-3		143-1, 164-1, 16
வேதவன பட்டன்	164-3	ஸ்ரீ சுந்தரபாண்டியதேவர்	107-
வேதவனமுடையான்	98-3	ஸ்ரீ சுந்தரபாண்டியன்	13-1, 51-
வேதவன் வேதன்	166-3		106
வேதவாரண விடங்கர்	181-53	ஸ்ரீ தனம்	32-5, 33-4, 41-
வேதிகை	45 IV-2	ஸ்ரீ பாதம் பிழைத்தார்	104 II
வேப்பங்குளம்	198-117	ஸ்ரீ பிராந்தக வாய்க்கால்	149 I
வேம்பற்றாருடையான்	77 I-7	ஸ்ரீ மதுராந்தகி சதுர்வேதி	
வேளான் ஆட்கொண்டான்	198-260	மங்கலம்	8
வேளான் தழுவக்குழைந்தான்	38-20	ஸ்ரீ மாதேவப்பட்டன்	18

மாஹேஸ்வரக் கண்காணி  
 சான தேவன் 171-1  
 மாஹேஸ்வர பூசை 5-1 163-4,  
 168 I-3  
 முடையசாமி 161-4  
 ராசராசதேவர் 50-1, 160-2  
 ராசேந்திரசோழ தேவர் 144 I-1,  
 193-1, 194-3  
 ராம பட்டன் 187-53  
 ராஜராஜதேவர் 3-1, 73 I-1,  
 91-9, 157-1, 186-1 188-2,  
 ராஜாதிராஜ தேவர் 25-4, 28-4  
 32-1, 33-1

ஸ்ரீ ராஜேந்திர சோழ  
 தேவர் 12-1, 159-1, 196-2  
 ஸ்ரீ ராஜேந்திர தேவர் 39-25  
 ஸ்ரீ வல்லப தேவர் 110-2  
 ஸ்ரீ விக்கிரம சோழ தேவர் 181-4  
 ஸ்ரீ விக்கிரம தேவர் 180A I-5  
 ஸ்ரீ வீரபாண்டியதேவர் 1-2  
 ஸ்ரீ வீரபூபதி உடையார் 11-1  
 ஸ்ரீ பூமிவதி 13-1  
 ஸ்ரீ ஸுந்தர பாண்டிய தேவர் 89-1